	Azienda Territoriale Edilizia Residenziale Via Antica Arischia, 46/e – L'Aquila DIREZIONE GENERALE	SCHEDA SINTETICA F.TO 1652	Data: Luglio 2023
---	--	-----------------------------------	----------------------

Località: INTRODACQUA	Indirizzo: via E.Tripoli n°89	
Fabbricato n. 1652	Alloggi totali n. 14 a totale proprietà A.T.E.R.	
Dati catastali: foglio n.8 particella n.515	Tipologia costruttiva: Cemento Armato	n. piani: 2
Mq copertura: 262,68	POD:	

Convertitore

Per convertire le coordinate di un punto inserisci i valori nelle caselle di testo corrispondenti al sistema di riferimento a cui appartengono e premi il pulsante 'Converti'.

Monte mario / Gauss Boaga zona 1 EPSG:3003

Est: Nord:

ED50 / UTM Zone 32N EPSG:23032

Est: Nord:

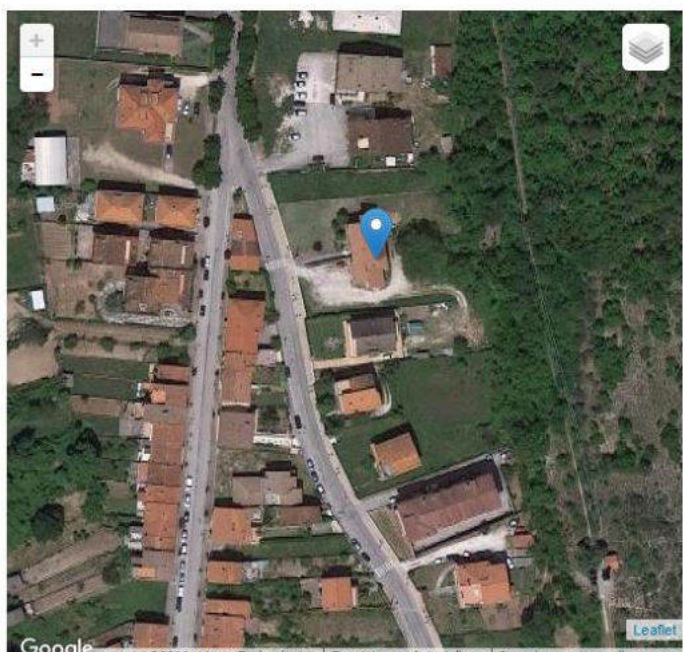
ED50 EPSG:4230

Lon: Lat:


WGS84 EPSG:4326

Lon: Lat:

Posizione



Google Immagini ©2023, Maxar Technologies | Termini e condizioni d'uso | Segnala un errore nella mappa



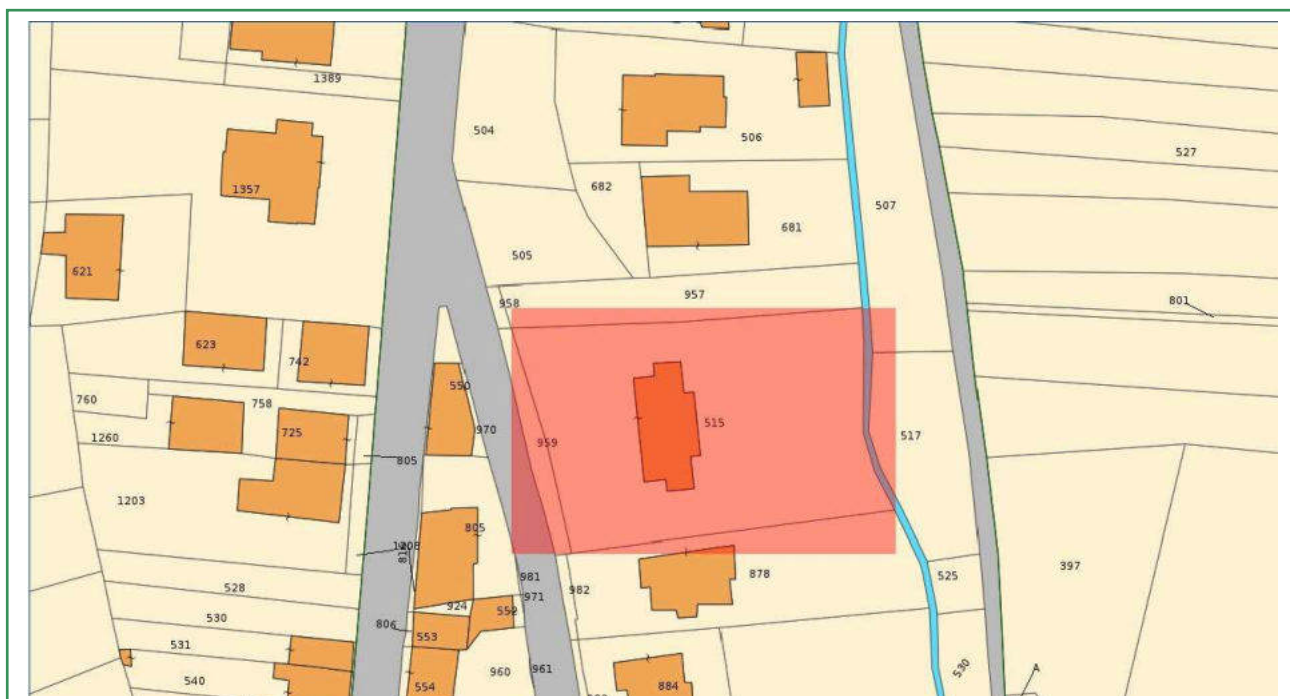
Azienda Territoriale per l'Edilizia Residenziale - L'Aquila

Sede legale: Via Antica Arischia, 46/E complesso res. "Il Moro" - 67100 L'Aquila

Partita iva: 00083210666 | Tel. +39 0862 2791 r.a. | Fax 0862 412296 | posta.certificata@ateraq.legalmail.it | www.ateraq.it

Dati catastali

L'immobile è identificato al NCEU FG. 8, P.LLA 515 del Comune di Introdacqua (AQ).



Risulta composto dalle seguenti unità immobiliari: 3 (A/3)


PERTINENZE: GARAGE 3 (C/6), CANTINE 3 (C/2)

Foglio	Particella	Sub	Indirizzo	Zona cens	Categoria	Classe	Consistenza
8	515	1	VIALE TRIPOLI n. SNC Interno 2 Piano T		C06	03	12 m ²
8	515	2	VIALE TRIPOLI n. SNC Interno 2 Piano T		C02	02	5 m ²
8	515	3	VIALE TRIPOLI n. SNC Interno 3 Piano T		C06	03	14 m ²
8	515	4	VIALE TRIPOLI n. SNC Interno 1 Piano T		C06	03	16 m ²
8	515	5	VIALE TRIPOLI n. SNC Interno 1 Piano T		C02	02	6 m ²
8	515	6	VIALE TRIPOLI n. SNC Interno 3 Piano T		C02	02	6 m ²
8	515	7	VIALE TRIPOLI n. SNC Interno 1 Piano T		A03	02	6,5 vani
8	515	8	VIALE TRIPOLI n. SNC Interno 3 Piano 1		A03	02	6,5 vani
8	515	9	VIALE TRIPOLI n. SNC Interno 2 Piano 1		A03	02	6,5 vani
8	515	10	VIALE TRIPOLI n. SNC Piano T-1				
8	515	11	VIALE TRIPOLI n. SNC Piano T				

Azienda Territoriale per l'Edilizia Residenziale - L'Aquila

Sede legale: Via Antica Arischia, 46/E complesso res. "Il Moro" - 67100 L'Aquila

Partita iva: 00083210666 | Tel. +39 0862 2791 r.a. | Fax 0862 412296 | posta.certificata@ateraq.legalmail.it | www.ateraq.it

	Azienda Territoriale Edilizia Residenziale Via Antica Arischia, 46/e – L'Aquila DIREZIONE GENERALE	SCHEDA SINTETICA F.TO 1671	Data: Luglio 2023
---	---	-----------------------------------	----------------------

Località: PACENTRO	Indirizzo: via S.Francesco n°41	
Fabbricato n. 1671	Alloggi totali n. 9 a totale proprietà A.T.E.R.	
Dati catastali: foglio n. 30 particella n. 811	Tipologia costruttiva: Cemento Armato	n. piani: 3
Mq copertura: 340,99	POD:	

Convertitore

Per convertire le coordinate di un punto inserisci i valori nelle caselle di testo corrispondenti al sistema di riferimento a cui appartengono e premi il pulsante 'Converti'.

Monte mario / Gauss Boaga zona 1 EPSG:3003

Est: Nord:

ED50 / UTM Zone 32N EPSG:23032

Est: Nord:


ED50 EPSG:4230

Lon: Lat:

WGS84 EPSG:4326

Lon: Lat:

Posizione



Google Immagini ©2023, Maxar Technologies. Termini e condizioni d'uso Segnala un errore nella mappa Leaflet



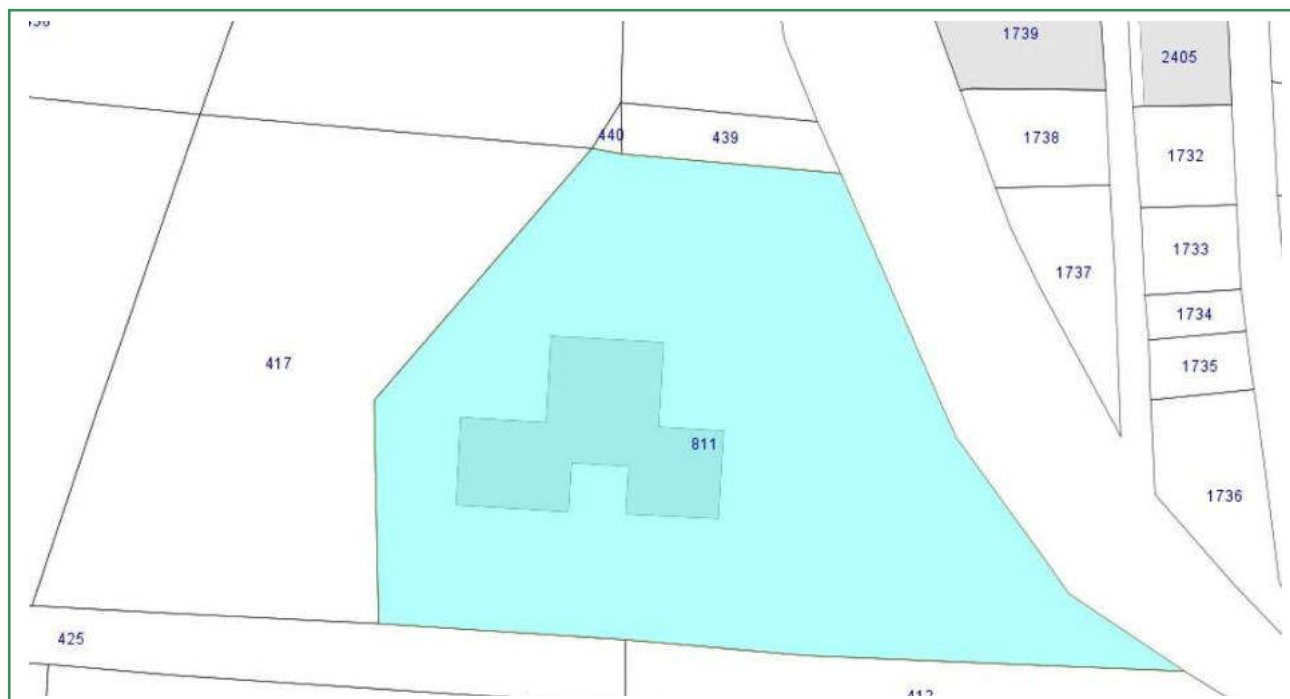
Azienda Territoriale per l'Edilizia Residenziale - L'Aquila

Sede legale: Via Antica Arischia, 46/E complesso res. "Il Moro" - 67100 L'Aquila

Partita iva: 00083210666 | Tel. +39 0862 2791 r.a. | Fax 0862 412296 | posta.certificata@ateraq.legalmail.it | www.ateraq.it

Dati catastali

L'immobile è identificato al NCEU FG. 30, P.LLA 811 del Comune di Pacentro (AQ).



Risulta composto dalle seguenti unità immobiliari: 9 (A/3)

PERTINENZE: GARAGE 9 (C/6), CANTINE 4 (C/2)

Foglio	Particella	Sub	Indirizzo	Zona cens	Categoria	Classe	Consistenza	Rendita
30	811	1	VIA SAN MARCO n. 142 Interno 1 Piano T		C06	05	11 m ²	R.Euro:14,20
30	811	2	VIA SAN MARCO n. 140 Interno 2 Piano T		C06	05	11 m ²	R.Euro:14,20
30	811	3	VIA SAN MARCO n. 138 Interno 3 Piano T		C06	05	11 m ²	R.Euro:14,20
30	811	4	VIA SAN MARCO n. 136 Interno 4 Piano T		C06	05	11 m ²	R.Euro:14,20
30	811	5	VIA SAN MARCO n. 134 Interno 7 Piano T		C06	05	15 m ²	R.Euro:19,37
30	811	6	VIA SAN MARCO n. 132 Interno 8 Piano T		C06	05	15 m ²	R.Euro:19,37
30	811	7	VIA SAN MARCO n. 130 Interno 9 Piano T		C06	05	15 m ²	R.Euro:19,37
30	811	8	VIA SAN MARCO n. 128 Interno 5 Piano T		C06	05	15 m ²	R.Euro:19,37
30	811	9	VIA SAN MARCO n. 126 Interno 6 Piano T		C06	05	15 m ²	R.Euro:19,37
30	811	10	VIA SAN MARCO n. SNC Interno 4 Piano T		C02	02	3 m ²	R.Euro:4,65
30	811	11	VIA SAN MARCO n. SNC Interno 2 Piano T		C02	02	3 m ²	R.Euro:4,65
30	811	12	VIA SAN MARCO n. SNC Interno 3 Piano T		C02	02	3 m ²	R.Euro:4,65
30	811	13	VIA SAN MARCO n. SNC Interno 1 Piano T		C02	02	3 m ²	R.Euro:4,65
30	811	14	VIA SAN MARCO n. 124 Interno 1 Piano T		A03	01	3,5 vani	R.Euro:189,80
30	811	15	VIA SAN MARCO n. 124 Interno 2 Piano T		A03	01	5 vani	R.Euro:271,14

Azienda Territoriale per l'Edilizia Residenziale - L'Aquila

Sede legale: Via Antica Arischia, 46/E complesso res. "Il Moro" - 67100 L'Aquila


Partita iva: 00083210666 | Tel. +39 0862 2791 r.a. | Fax 0862 412296 | posta.certificata@ateraq.legalmail.it | www.ateraq.it

30	811	16	VIA SAN MARCO n. 124 Interno 5 Piano 1		A03	01	3,5 vani	R.Euro:189,80
30	811	17	VIA SAN MARCO n. 124 Interno 4 Piano 1		A03	01	3,5 vani	R.Euro:189,80
30	811	18	VIA SAN MARCO n. 124 Interno 3 Piano 1		A03	01	6 vani	R.Euro:325,37
30	811	19	VIA SAN MARCO n. 124 Interno 6 Piano 1		A03	01	5 vani	R.Euro:271,14
30	811	20	VIA SAN MARCO n. 124 Interno 7 Piano 2		A03	01	6 vani	R.Euro:325,37
30	811	21	VIA SAN MARCO n. 124 Interno 9 Piano 2		A03	01	5 vani	R.Euro:271,14
30	811	22	VIA SAN MARCO n. 124 Interno 8 Piano 2		A03	01	6 vani	R.Euro:325,37
30	811	23	VIA SAN MARCO n. 142 Piano T					R.Euro:
30	811	24	VIA SAN MARCO n. 142 Piano T-1 - 2					R.Euro:
30	811	25	VIA SAN MARCO n. 142 Piano T					R.Euro:

Azienda Territoriale per l'Edilizia Residenziale - L'Aquila

Sede legale: Via Antica Arischia, 46/E complesso res. "Il Moro" - 67100 L'Aquila

Partita iva: 00083210666 | Tel. +39 0862 2791 r.a. | Fax 0862 412296 | posta.certificata@ateraq.legalmail.it | www.ateraq.it

	Azienda Territoriale Edilizia Residenziale Via Antica Arischia, 46/e – L'Aquila DIREZIONE GENERALE	SCHEDA SINTETICA F.TO 1677	Data: Luglio 2023
---	--	-----------------------------------	----------------------

Località: BUGNARA	Indirizzo: via D'Annunzio LOC.CASINO LUPI	
Fabbricato n. 1677	Alloggi totali n. 6 a totale proprietà A.T.E.R.	
Dati catastali: foglio n. 11 particella n. 956	Tipologia costruttiva: Cemento Armato	n. piani: 2
Mq copertura: 360,82	POD:	

Convertitore

Per convertire le coordinate di un punto inserisci i valori nelle caselle di testo corrispondenti al sistema di riferimento a cui appartengono e premi il pulsante 'Converti'.

Monte mario / Gauss Boaga zona 1 EPSG:3003

Est: Nord:

ED50 / UTM Zone 32N EPSG:23032

Est: Nord:


ED50 EPSG:4230

Lon: Lat:

WGS84 EPSG:4326

Lon: Lat:

Posizione



Google Immagini ©2023, Maxar Technologies. Termini e condizioni d'uso Segnala un errore nella mappa Leaflet



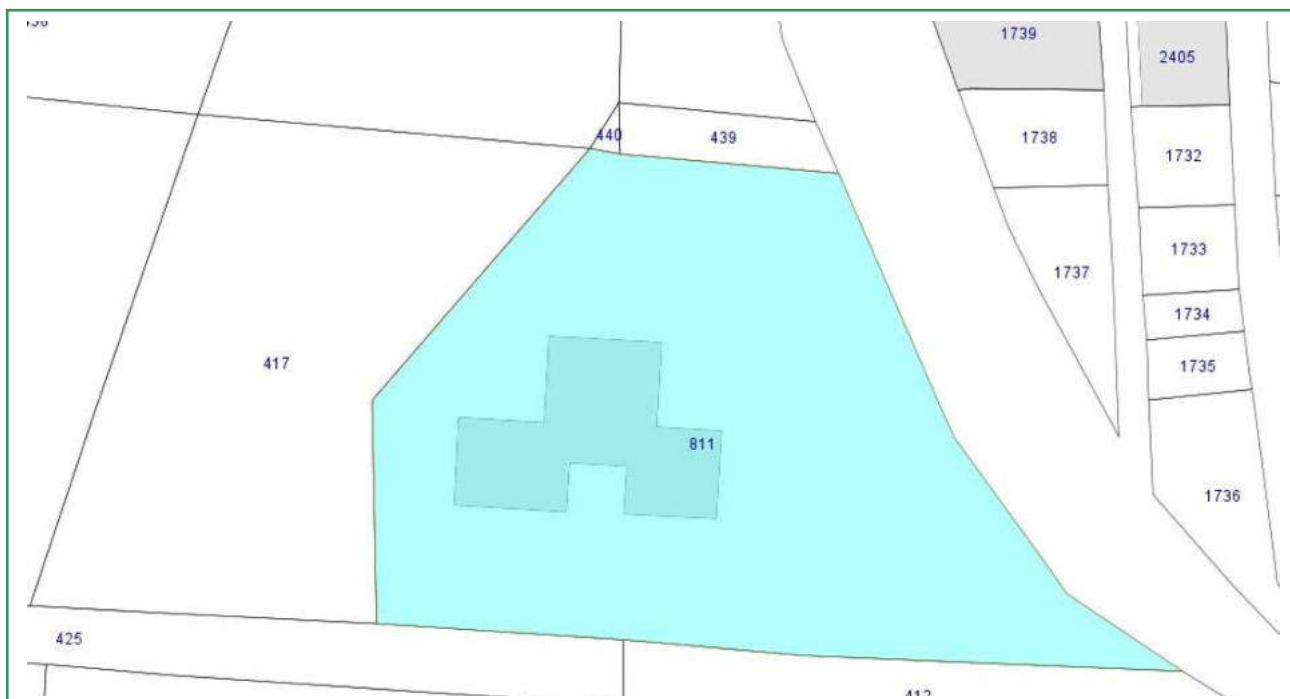
Azienda Territoriale per l'Edilizia Residenziale - L'Aquila

Sede legale: Via Antica Arischia, 46/E complesso res. "Il Moro" - 67100 L'Aquila

Partita iva: 00083210666 | Tel. +39 0862 2791 r.a. | Fax 0862 412296 | posta.certificata@ateraq.legalmail.it | www.ateraq.it

Dati catastali

L'immobile è identificato al NCEU FG. 30, P.LLA 811 del Comune di Pacentro (AQ).



Risulta composto dalle seguenti unità immobiliari: 9 (A/3)

PERTINENZE: GARAGE 9 (C/6), CANTINE 4 (C/2)

Foglio	Particella	Sub	Indirizzo	Zona cens	Categoria	Classe	Consistenza	Rendita
30	811	1	VIA SAN MARCO n. 142 Interno 1 Piano T		C06	05	11 m ²	R.Euro:14,20
30	811	2	VIA SAN MARCO n. 140 Interno 2 Piano T		C06	05	11 m ²	R.Euro:14,20
30	811	3	VIA SAN MARCO n. 138 Interno 3 Piano T		C06	05	11 m ²	R.Euro:14,20
30	811	4	VIA SAN MARCO n. 136 Interno 4 Piano T		C06	05	11 m ²	R.Euro:14,20
30	811	5	VIA SAN MARCO n. 134 Interno 7 Piano T		C06	05	15 m ²	R.Euro:19,37
30	811	6	VIA SAN MARCO n. 132 Interno 8 Piano T		C06	05	15 m ²	R.Euro:19,37
30	811	7	VIA SAN MARCO n. 130 Interno 9 Piano T		C06	05	15 m ²	R.Euro:19,37
30	811	8	VIA SAN MARCO n. 128 Interno 5 Piano T		C06	05	15 m ²	R.Euro:19,37
30	811	9	VIA SAN MARCO n. 126 Interno 6 Piano T		C06	05	15 m ²	R.Euro:19,37
30	811	10	VIA SAN MARCO n. SNC Interno 4 Piano T		C02	02	3 m ²	R.Euro:4,65
30	811	11	VIA SAN MARCO n. SNC Interno 2 Piano T		C02	02	3 m ²	R.Euro:4,65
30	811	12	VIA SAN MARCO n. SNC Interno 3 Piano T		C02	02	3 m ²	R.Euro:4,65
30	811	13	VIA SAN MARCO n. SNC Interno 1 Piano T		C02	02	3 m ²	R.Euro:4,65
30	811	14	VIA SAN MARCO n. 124 Interno 1 Piano T		A03	01	3,5 vani	R.Euro:189,80
30	811	15	VIA SAN MARCO n. 124 Interno 2 Piano T		A03	01	5 vani	R.Euro:271,14

Azienda Territoriale per l'Edilizia Residenziale - L'Aquila

Sede legale: Via Antica Arischia, 46/E complesso res. "Il Moro" - 67100 L'Aquila


Partita iva: 00083210666 | Tel. +39 0862 2791 r.a. | Fax 0862 412296 | posta.certificata@ateraq.legalmail.it | www.ateraq.it

30	811	16	VIA SAN MARCO n. 124 Interno 5 Piano 1		A03	01	3,5 vani	R.Euro:189,80
30	811	17	VIA SAN MARCO n. 124 Interno 4 Piano 1		A03	01	3,5 vani	R.Euro:189,80
30	811	18	VIA SAN MARCO n. 124 Interno 3 Piano 1		A03	01	6 vani	R.Euro:325,37
30	811	19	VIA SAN MARCO n. 124 Interno 6 Piano 1		A03	01	5 vani	R.Euro:271,14
30	811	20	VIA SAN MARCO n. 124 Interno 7 Piano 2		A03	01	6 vani	R.Euro:325,37
30	811	21	VIA SAN MARCO n. 124 Interno 9 Piano 2		A03	01	5 vani	R.Euro:271,14
30	811	22	VIA SAN MARCO n. 124 Interno 8 Piano 2		A03	01	6 vani	R.Euro:325,37
30	811	23	VIA SAN MARCO n. 142 Piano T					R.Euro:
30	811	24	VIA SAN MARCO n. 142 Piano T-1 - 2					R.Euro:
30	811	25	VIA SAN MARCO n. 142 Piano T					R.Euro:

Azienda Territoriale per l'Edilizia Residenziale - L'Aquila

Sede legale: Via Antica Arischia, 46/E complesso res. "Il Moro" - 67100 L'Aquila

Partita iva: 00083210666 | Tel. +39 0862 2791 r.a. | Fax 0862 412296 | posta.certificata@ateraq.legalmail.it | www.ateraq.it

	Azienda Territoriale Edilizia Residenziale Via Antica Arischia, 46/e – L'Aquila DIREZIONE GENERALE	SCHEDA SINTETICA F.TO 1689	Data: Luglio 2023
---	---	-----------------------------------	----------------------

Località: PRATOLA PELIGNA	Indirizzo: via Alessandro Volta n°2	
Fabbricato n. 1689	Alloggi totali n. 8 a totale proprietà A.T.E.R.	
Dati catastali: foglio n.4 particella n. 3241	Tipologia costruttiva: Cemento Armato	n. piani: 3
Mq copertura: 440	POD:	

Convertitore

Per convertire le coordinate di un punto inserisci i valori nelle caselle di testo corrispondenti al sistema di riferimento a cui appartengono e premi il pulsante "Converti".

Monte mario / Gauss Boaga zona 1 EPSG:3003

Est: Nord:

ED50 / UTM Zone 32N EPSG:23032

Est: Nord:

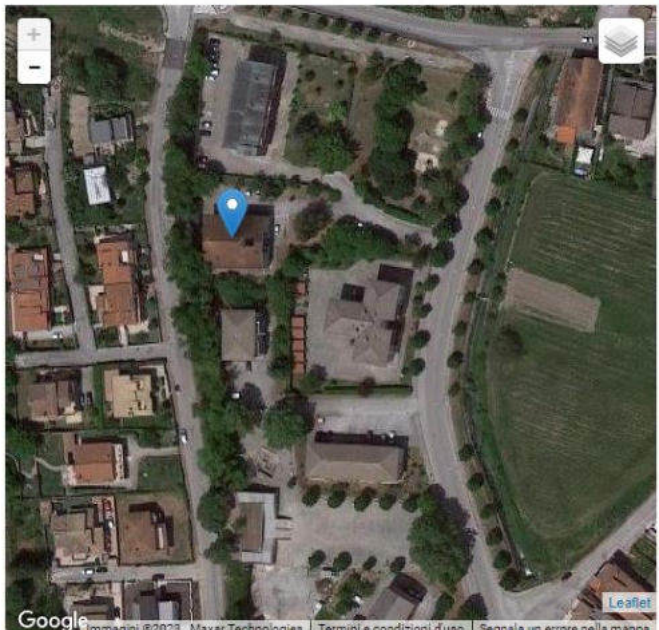
ED50 EPSG:4230

Lon: Lat:

WGS84 EPSG:4326

Lon: Lat:

Posizione



Google Immagini ©2023, Maxar Technologies | Termini e condizioni d'uso | Segnala un errore nella mappa



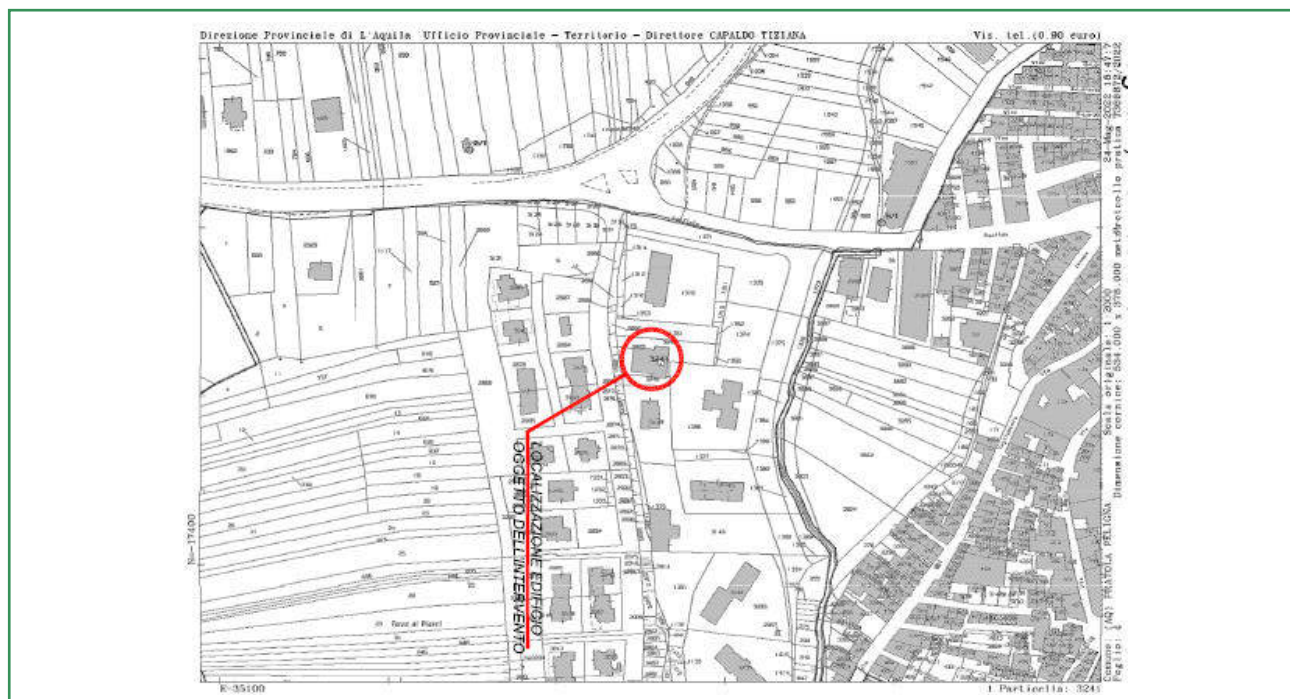
Azienda Territoriale per l'Edilizia Residenziale - L'Aquila

Sede legale: Via Antica Arischia, 46/E complesso res. "Il Moro" - 67100 L'Aquila

Partita iva: 00083210666 | Tel. +39 0862 2791 r.a. | Fax 0862 412296 | posta.certificata@ateraq.legalmail.it | www.ateraq.it

Dati catastali

L'immobile è identificato al NCEU FG. 04, P.LLA 3241 del Comune di Pratola Peligna (AQ).



Risulta composto dalle seguenti unità immobiliari: 9 (A/3)


PERTINENZE: GARAGE 9 (C/6), CANTINE 4 (C/2)

Comune	Sezione	Foglio	Particella	Tipo mappate	del:	
PRATOLA PELIGNA		4	3241	96467	01/10/2019	
Sub	UBICAZIONE via/piazza	n.civ	Piani	Scala	Int	DESCRIZIONE
1	via del rio	SNC	T		6	BOX
2	via del rio	SNC	T		4	BOX
3	via del rio	SNC	T		5	BOX
4	via del rio	SNC	T		1	BOX
5	via del rio	SNC	T		2	BOX
6	via del rio	SNC	T		3	BOX
7	via del rio	SNC	T		8	BOX
8	via del rio	SNC	T		7	BOX
9	via del rio	SNC	T		8	LOCALE DI DEPOSITO
10	via del rio	SNC	T		6	LOCALE DI DEPOSITO
11	via del rio	SNC	T		4	LOCALE DI DEPOSITO
12	via del rio	SNC	T		3	LOCALE DI DEPOSITO
13	via del rio	SNC	T		1	LOCALE DI DEPOSITO
14	via del rio	SNC	T		2	LOCALE DI DEPOSITO
15	via del rio	SNC	T		5	LOCALE DI DEPOSITO
16	via del rio	SNC	T		7	LOCALE DI DEPOSITO
17	via del rio	SNC	T		1	ABITAZIONE DI TIPO POPOLARE
18	via del rio	SNC	T		2	ABITAZIONE DI TIPO POPOLARE
19	via del rio	SNC	1		3	ABITAZIONE DI TIPO POPOLARE
20	via del rio	SNC	1		5	ABITAZIONE DI TIPO POPOLARE
21	via del rio	SNC	1		4	ABITAZIONE DI TIPO POPOLARE
22	via del rio	SNC	2		6	ABITAZIONE DI TIPO POPOLARE
23	via del rio	SNC	2		8	ABITAZIONE DI TIPO POPOLARE
24	via del rio	SNC	2		7	ABITAZIONE DI TIPO POPOLARE
25	via del rio	SNC	T-1-2			BENE COMUNE NON CENSIBILE (INGRESSO PORTICATO VANO SCALA, PIANEROTTOLO, LOCALE TECNOLOGICO) AI SUB 1-2-3-4-5-6-7-8-9-10-11-12-13-14-15-16-17-18-19-20-21-22-23-24

Azienda Territoriale per l'Edilizia Residenziale - L'Aquila

Sede legale: Via Antica Arischia, 46/E complesso res. "Il Moro" - 67100 L'Aquila

Partita iva: 00083210666 | Tel. +39 0862 2791 r.a. | Fax 0862 412296 | posta.certificata@ateraq.legalmail.it | www.ateraq.it

	Azienda Territoriale Edilizia Residenziale Via Antica Arischia, 46/e – L'Aquila DIREZIONE GENERALE	SCHEDA SINTETICA F.TO 1724	Data: Luglio 2023
---	--	-----------------------------------	----------------------

Località: CASTEL DI SANGRO	Indirizzo: via della Croce n°44	
Fabbricato n. 1724	Alloggi totali n. 5 a totale proprietà A.T.E.R.	
Dati catastali: foglio n. 37 particella n. 6272	Tipologia costruttiva: Cemento Armato	n. piani: 4
Mq copertura: 411,81	POD:	

Convertitore

Per convertire le coordinate di un punto inserisci i valori nelle caselle di testo corrispondenti al sistema di riferimento a cui appartengono e premi il pulsante 'Converti'.

Monte mario / Gauss Boaga zona 1 EPSG:3003

Est: Nord:

ED50 / UTM Zone 32N EPSG:23032

Est: Nord:

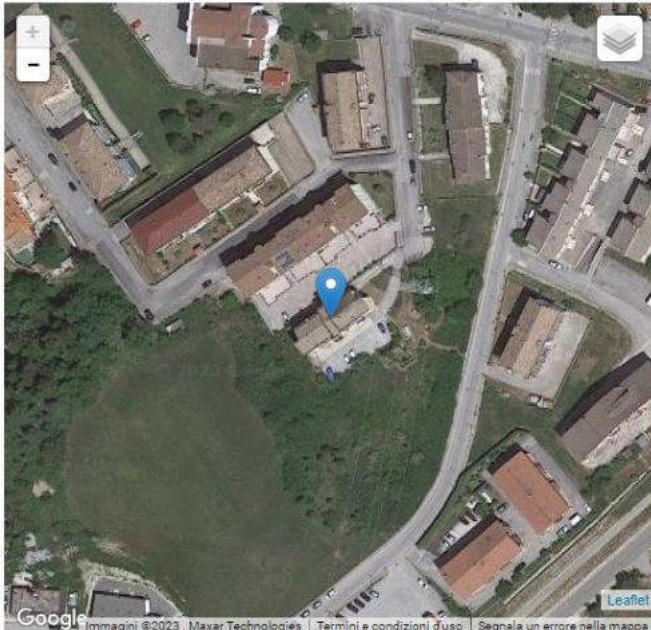
ED50 EPSG:4230

Lon: Lat:

WGS84 EPSG:4326

Lon: Lat:

Posizione



Google Immagini ©2023, Maxar Technologies | Termini e condizioni d'uso | Segnala un errore nella mappa



Azienda Territoriale per l'Edilizia Residenziale - L'Aquila

Sede legale: Via Antica Arischia, 46/E complesso res. "Il Moro" - 67100 L'Aquila

Partita iva: 00083210666 | Tel. +39 0862 2791 r.a. | Fax 0862 412296 | posta.certificata@ateraq.legalmail.it | www.ateraq.it

Dati catastali

L'immobile è identificato al NCEU FG. 37, P.LLA 6272 del Comune di Castel di Sangro (AQ).




Risulta composto dalle seguenti unità immobiliari: *UNITA' IMMOBILIARI: 8 (A/3), censite dal sub. 25 al sub.32;*
PERTINENZE: GARAGE 8 (C/6), censite dal sub. 17 al sub.24; BCNC: 1, censito al sub. 33

Azienda Territoriale per l'Edilizia Residenziale - L'Aquila

Sede legale: Via Antica Arischia, 46/E complesso res. "Il Moro" - 67100 L'Aquila

Partita iva: 00083210666 | Tel. +39 0862 2791 r.a. | Fax 0862 412296 | posta.certificata@ateraq.legalmail.it | www.ateraq.it

	Azienda Territoriale Edilizia Residenziale Via Antica Arischia, 46/e – L'Aquila DIREZIONE GENERALE	SCHEDA SINTETICA F.TO 1734	Data: Luglio 2023
---	--	-----------------------------------	----------------------

Località: ANVERSA DEGLI ABRUZZI	Indirizzo: via Gabriele D'Annunzio	
Fabbricato n. 1734	Alloggi totali n. 5 a totale proprietà A.T.E.R.	
Dati catastali: foglio n.6 particella n. 1454	Tipologia costruttiva: Cemento Armato	n. piani: 3
Mq copertura: 261,53	POD:	

Convertitore

Per convertire le coordinate di un punto inserisci i valori nelle caselle di testo corrispondenti al sistema di riferimento a cui appartengono e premi il pulsante 'Converti'.

Monte mario / Gauss Boaga zona 1 EPSG:3003

Est: Nord:

ED50 / UTM Zone 32N EPSG:23032

Est: Nord:


ED50 EPSG:4230

Lon: Lat:

WGS84 EPSG:4326

Lon: Lat:

Posizione



Google Immagini ©2023, Maxar Technologies | Termini e condizioni d'uso | Segnala un errore nella mappa



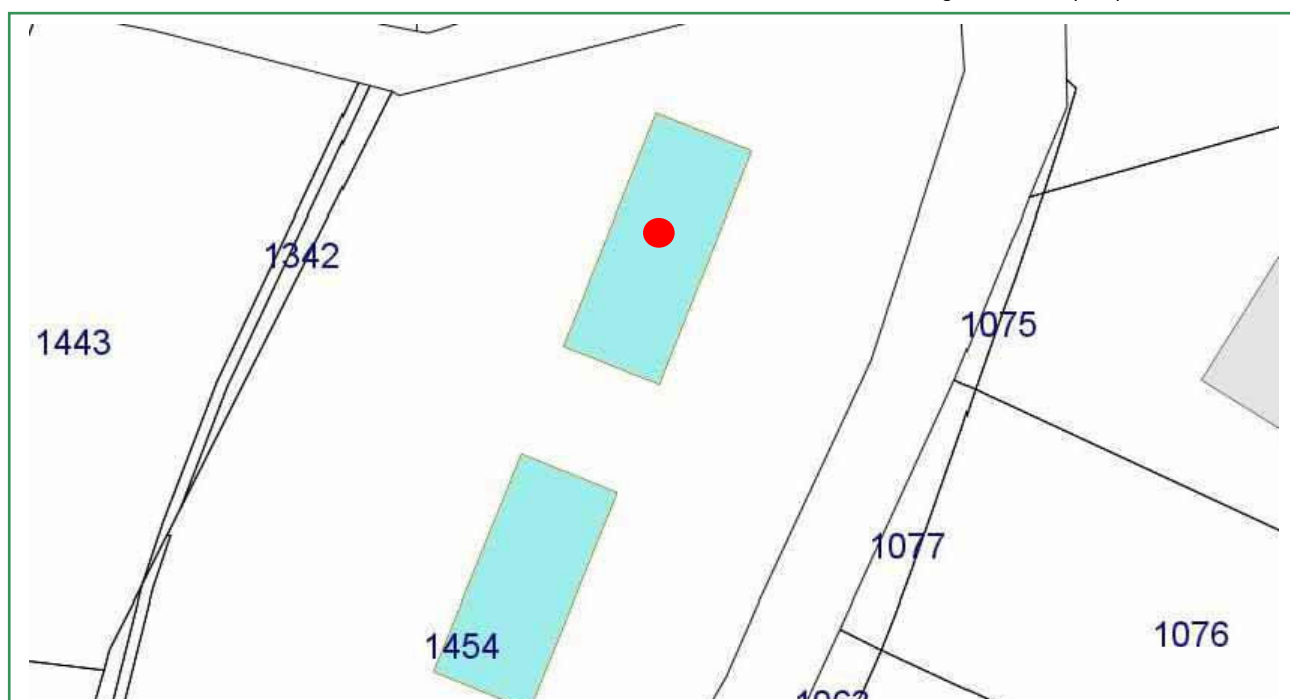
Azienda Territoriale per l'Edilizia Residenziale - L'Aquila

Sede legale: Via Antica Arischia, 46/E complesso res. "Il Moro" - 67100 L'Aquila

Partita iva: 00083210666 | Tel. +39 0862 2791 r.a. | Fax 0862 412296 | posta.certificata@ateraq.legalmail.it | www.ateraq.it

Dati catastali

L'immobile è identificato al NCEU FG. 6 P.LLA 1454 del Comune di Anversa degli Abruzzi (AQ).



Risulta composto dalle seguenti unità immobiliari: *UNITA' IMMOBILIARI: 4 (A/2), 1 (A/3)*


PERTINENZE: GARAGE 5 (C/6)

INTERNO	PIANO	DESTINAZIONE	SUB	CONSISTENZA	RENDITA	STATO		
1	TERRA	Garage	C/6	19	18 mq	30,68 €	OCCUPATO	RILEVATO
	TERRA	Residenziale	A/3	24	2,5 vani	154,94 €		RILEVATO
2	TERRA	Garage	C/6	20	16 mq	27,27 €	OCCUPATO	RILEVATO
	PRIMO-SECONDO	Residenziale	A/2	25	5,5 vani	340,86 €		RILEVATO
3	TERRA	Garage	C/6	22	15 mq	25,56 €	OCCUPATO	RILEVATO
	PRIMO-SECONDO	Residenziale	A/2	26	5,5 vani	340,86 €		RILEVATO
4	TERRA	Garage	C/6	21	15 mq	25,56 €	OCCUPATO	RILEVATO
	PRIMO-SECONDO	Residenziale	A/2	27	5,5 vani	340,86 €		RILEVATO
5	TERRA	Garage	C/6	23	17 mq	28,97 €	OCCUPATO	RILEVATO
	PRIMO	Residenziale	A/2	28	2,5 vani	154,94 €		RILEVATO

Azienda Territoriale per l'Edilizia Residenziale - L'Aquila

Sede legale: Via Antica Arischia, 46/E complesso res. "Il Moro" - 67100 L'Aquila

Partita iva: 00083210666 | Tel. +39 0862 2791 r.a. | Fax 0862 412296 | posta.certificata@ateraq.legalmail.it | www.ateraq.it

	Azienda Territoriale Edilizia Residenziale Via Antica Arischia, 46/e – L'Aquila DIREZIONE GENERALE	SCHEDA SINTETICA F.TO 1735	Data: Luglio 2023
---	--	-----------------------------------	----------------------

Località: ANVERSA DEGLI ABRUZZI	Indirizzo: via A.Diaz	
Fabbricato n. 1735	Alloggi totali n. 4 a totale proprietà A.T.E.R.	
Dati catastali: foglio n.6 particella n. 1454	Tipologia costruttiva: Cemento Armato	n. piani: 3
Mq copertura: 243,47	POD:	

Convertitore

Per convertire le coordinate di un punto inserisci i valori nelle caselle di testo corrispondenti al sistema di riferimento a cui appartengono e premi il pulsante 'Converti'.

Monte mario / Gauss Boaga zona 1 EPSG:3003

Est: Nord:

ED50 / UTM Zone 32N EPSG:23032

Est: Nord:


ED50 EPSG:4230

Lon: Lat:

WGS84 EPSG:4326

Lon: Lat:

Posizione



Google Immagini ©2023, Maxar Technologies | Termini e condizioni d'uso | Segnala un errore nella mappa



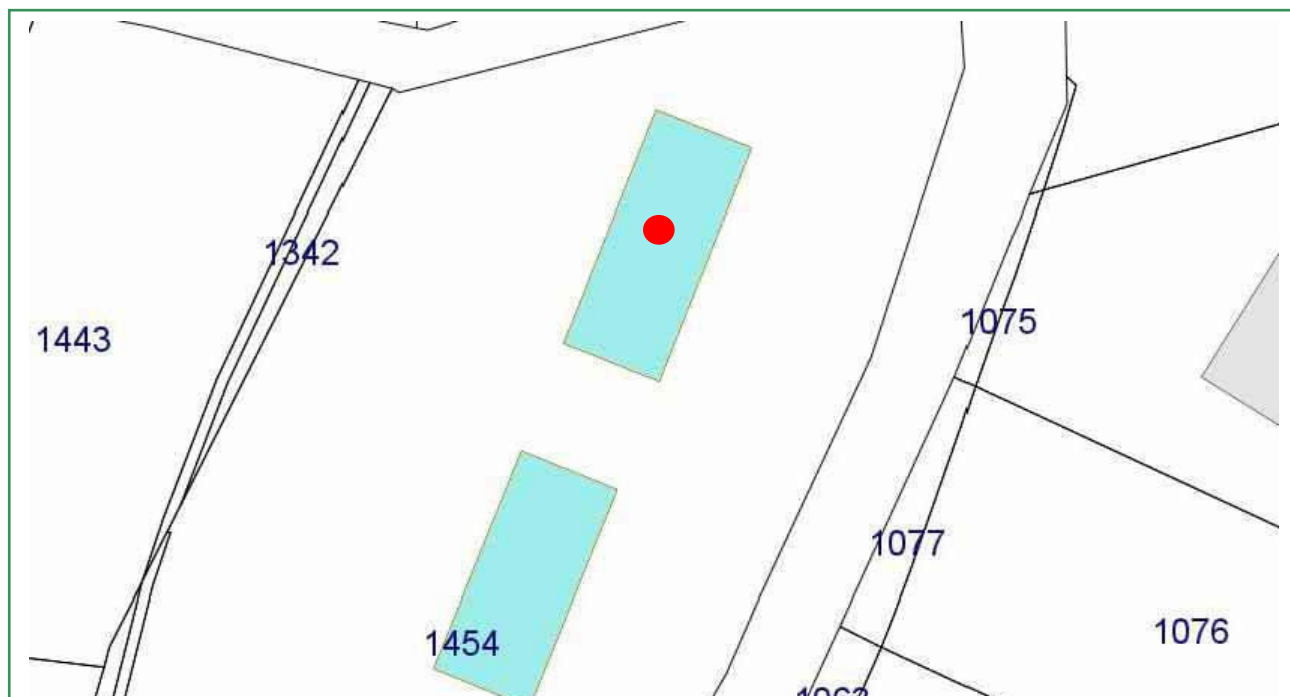
Azienda Territoriale per l'Edilizia Residenziale - L'Aquila

Sede legale: Via Antica Arischia, 46/E complesso res. "Il Moro" - 67100 L'Aquila

Partita iva: 00083210666 | Tel. +39 0862 2791 r.a. | Fax 0862 412296 | posta.certificata@ateraq.legalmail.it | www.ateraq.it

Dati catastali

L'immobile è identificato al NCEU FG. 6 P.LLA 1454 del Comune di Anversa degli Abruzzi (AQ).




Risulta composto dalle seguenti unità immobiliari: *UNITA' IMMOBILIARI: 4 (A/2), 1 (A/3) PERTINENZE: GARAGE 5 (C/6)*

INTERNO	PIANO	DESTINAZIONE	SUB	CONSISTENZA	RENDITA	STATO		
1	TERRA	Garage	C/6	19	18 mq	30,68 €	OCCUPATO	RILEVATO
	TERRA	Residenziale	A/3	24	2,5 vani	154,94 €		RILEVATO
2	TERRA	Garage	C/6	20	16 mq	27,27 €	OCCUPATO	RILEVATO
	PRIMO-SECONDO	Residenziale	A/2	25	5,5 vani	340,86 €		RILEVATO
3	TERRA	Garage	C/6	22	15 mq	25,56 €	OCCUPATO	RILEVATO
	PRIMO-SECONDO	Residenziale	A/2	26	5,5 vani	340,86 €		RILEVATO
4	TERRA	Garage	C/6	21	15 mq	25,56 €	OCCUPATO	RILEVATO
	PRIMO-SECONDO	Residenziale	A/2	27	5,5 vani	340,86 €		RILEVATO
5	TERRA	Garage	C/6	23	17 mq	28,97 €	OCCUPATO	RILEVATO
	PRIMO	Residenziale	A/2	28	2,5 vani	154,94 €		RILEVATO

Azienda Territoriale per l'Edilizia Residenziale - L'Aquila

Sede legale: Via Antica Arischia, 46/E complesso res. "Il Moro" - 67100 L'Aquila

Partita iva: 00083210666 | Tel. +39 0862 2791 r.a. | Fax 0862 412296 | posta.certificata@ateraq.legalmail.it | www.ateraq.it

	Azienda Territoriale Edilizia Residenziale Via Antica Arischia, 46/e – L'Aquila DIREZIONE GENERALE	SCHEDA SINTETICA F.TO 1736	Data: Luglio 2023
---	--	-----------------------------------	----------------------

Località: PETTORANO SUL GIZIO	Indirizzo: via Vitto Massei R. n°3	
Fabbricato n. 1736	Alloggi totali n. 7 a totale proprietà A.T.E.R.	
Dati catastali: foglio n. 19 particella n. 1189	Tipologia costruttiva: Cemento Armato	n. piani: 3
Mq copertura: 331,47	POD:	

Convertitore

Per convertire le coordinate di un punto inserisci i valori nelle caselle di testo corrispondenti al sistema di riferimento a cui appartengono e premi il pulsante 'Converti'.

Monte mario / Gauss Boaga zona 1 EPSG:3003

Est: Nord:

ED50 / UTM Zone 32N EPSG:23032

Est: Nord:

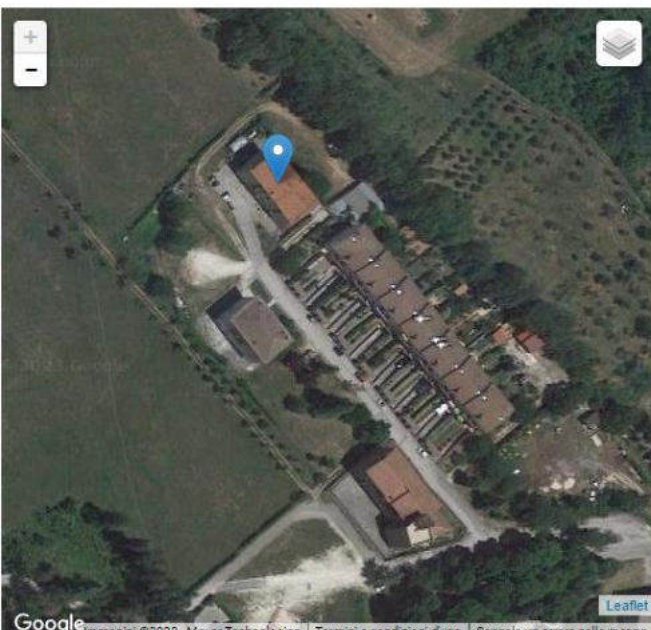
ED50 EPSG:4230

Lon: Lat:

WGS84 EPSG:4326

Lon: Lat:

Posizione



Google Immagini ©2023. Maxar Technologies | Termini e condizioni d'uso | Segnala un errore nella mappa



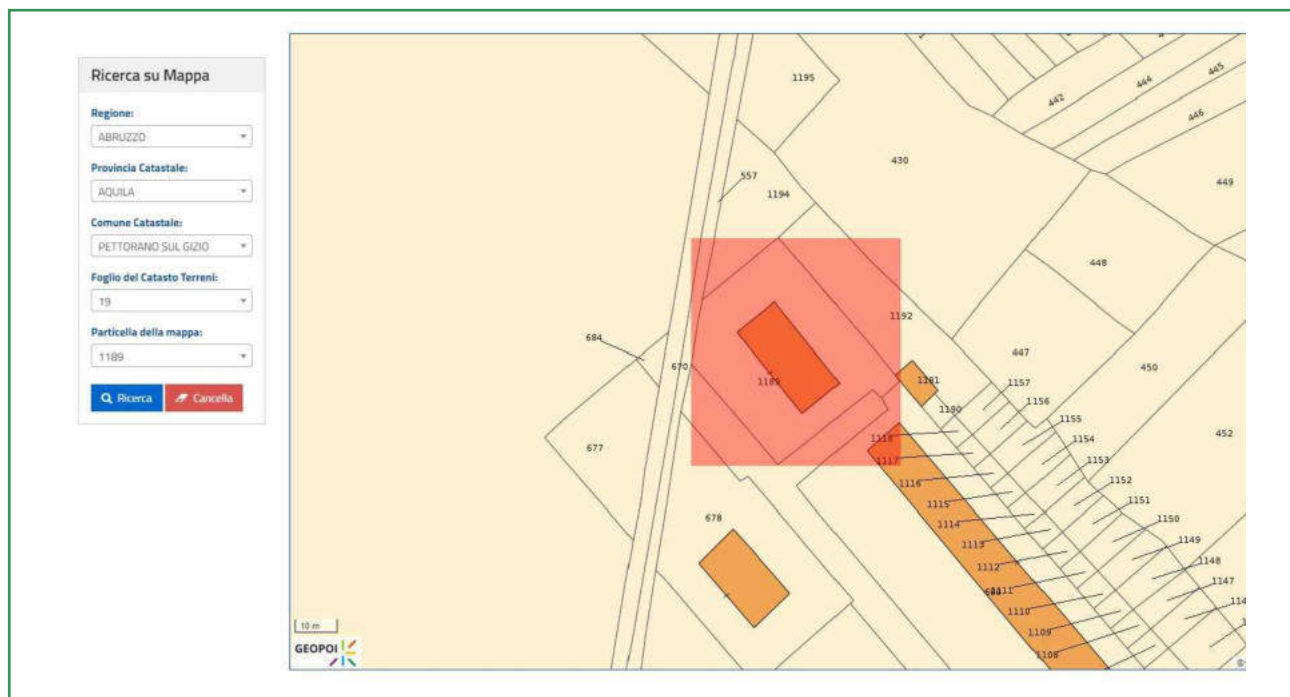
Azienda Territoriale per l'Edilizia Residenziale - L'Aquila

Sede legale: Via Antica Arischia, 46/E complesso res. "Il Moro" - 67100 L'Aquila

Partita iva: 00083210666 | Tel. +39 0862 2791 r.a. | Fax 0862 412296 | posta.certificata@ateraq.legalmail.it | www.ateraq.it

Dati catastali

L'immobile è identificato al NCEU FG. 19 P.LLA 1189 del Comune di Pettorano Sul Gizio (AQ).




Risulta composto dalle seguenti unità immobiliari: **UNITA' IMMOBILIARI: 7 (A/3), PERTINENZE: GARAGE 7 (C/6)**

Catasto	Titolarietà	Ubicazione	Foglio	Particella	Sub	Classamento	Classe	Consistenza	Rendita
F	Oneri diritto di superficie	PETTORANO SUL GIZIO(AQ) VIA VITTO MASSEI RAFFAELE n. SNC Interno 1 Piano T	19	1189	1	Cat.A/3	02	5 vani	Euro: 322,79
F	Oneri diritto di superficie	PETTORANO SUL GIZIO(AQ) VIA VITTO MASSEI RAFFAELE n. SNC Interno 2 Piano 1	19	1189	2	Cat.A/3	02	6 vani	Euro: 387,34
F	Oneri diritto di superficie	PETTORANO SUL GIZIO(AQ) VIA VITTO MASSEI RAFFAELE n. SNC Interno 3 Piano 1	19	1189	3	Cat.A/3	02	5 vani	Euro: 322,79
F	Oneri diritto di superficie	PETTORANO SUL GIZIO(AQ) VIA VITTO MASSEI RAFFAELE n. SNC Interno 4 Piano 1	19	1189	4	Cat.A/3	02	3,5 vani	Euro: 225,95
F	Oneri diritto di superficie	PETTORANO SUL GIZIO(AQ) VIA VITTO MASSEI RAFFAELE n. SNC Interno 5 Piano 2	19	1189	5	Cat.A/3	02	6 vani	Euro: 387,34
F	Oneri diritto di superficie	PETTORANO SUL GIZIO(AQ) VIA VITTO MASSEI RAFFAELE n. SNC Interno 6 Piano 2	19	1189	6	Cat.A/3	02	5 vani	Euro: 322,79
F	Oneri diritto di superficie	PETTORANO SUL GIZIO(AQ) VIA VITTO MASSEI RAFFAELE n. SNC Interno 7 Piano 2	19	1189	7	Cat.A/3	02	3,5 vani	Euro: 225,95
F	Oneri diritto di superficie	PETTORANO SUL GIZIO(AQ) VIA VITTO MASSEI RAFFAELE n. SNC Interno 6 Piano T	19	1189	8	Cat.C/6	07	15 m ²	Euro: 27,11
F	Oneri diritto di superficie	PETTORANO SUL GIZIO(AQ) VIA VITTO MASSEI RAFFAELE n. SNC Interno 5 Piano T	19	1189	9	Cat.C/6	07	15 m ²	Euro: 27,11
F	Oneri diritto di superficie	PETTORANO SUL GIZIO(AQ) VIA VITTO MASSEI RAFFAELE n. SNC Interno 1 Piano T	19	1189	10	Cat.C/6	07	15 m ²	Euro: 27,11
F	Oneri diritto di superficie	PETTORANO SUL GIZIO(AQ) VIA VITTO MASSEI RAFFAELE n. SNC Interno 2 Piano T	19	1189	11	Cat.C/6	07	14 m ²	Euro: 25,31
F	Oneri diritto di superficie	PETTORANO SUL GIZIO(AQ) VIA VITTO MASSEI RAFFAELE n. SNC Interno 3 Piano T	19	1189	12	Cat.C/6	07	15 m ²	Euro: 27,11
F	Oneri diritto di superficie	PETTORANO SUL GIZIO(AQ) VIA VITTO MASSEI RAFFAELE n. SNC Interno 4 Piano T	19	1189	13	Cat.C/6	07	15 m ²	Euro: 27,11
F	Oneri diritto di superficie	PETTORANO SUL GIZIO(AQ) VIA VITTO MASSEI RAFFAELE n. SNC Interno 7 Piano T	19	1189	14	Cat.C/6	07	18 m ²	Euro: 32,54

Azienda Territoriale per l'Edilizia Residenziale - L'Aquila

Sede legale: Via Antica Arischia, 46/E complesso res. "Il Moro" - 67100 L'Aquila

Partita iva: 00083210666 | Tel. +39 0862 2791 r.a. | Fax 0862 412296 | posta.certificata@ateraq.legalmail.it | www.ateraq.it

	Azienda Territoriale Edilizia Residenziale Via Antica Arischia, 46/e – L'Aquila DIREZIONE GENERALE	SCHEDA SINTETICA F.TO 1737	Data: Luglio 2023
---	--	-----------------------------------	----------------------

Località: INTRODACQUA	Indirizzo: Viale Europa 18	
Fabbricato n. 1737	Alloggi totali n. 7 a totale proprietà A.T.E.R.	
Dati catastali: foglio n. 12 particella n. 551	Tipologia costruttiva: Cemento Armato	n. piani: 3
Mq copertura: 331,47	POD:	

Convertitore

Per convertire le coordinate di un punto inserisci i valori nelle caselle di testo corrispondenti al sistema di riferimento a cui appartengono e premi il pulsante 'Converti'.

Monte mario / Gauss Boaga zona 1 EPSG:3003

Est: Nord:

ED50 / UTM Zone 32N EPSG:23032

Est: Nord:

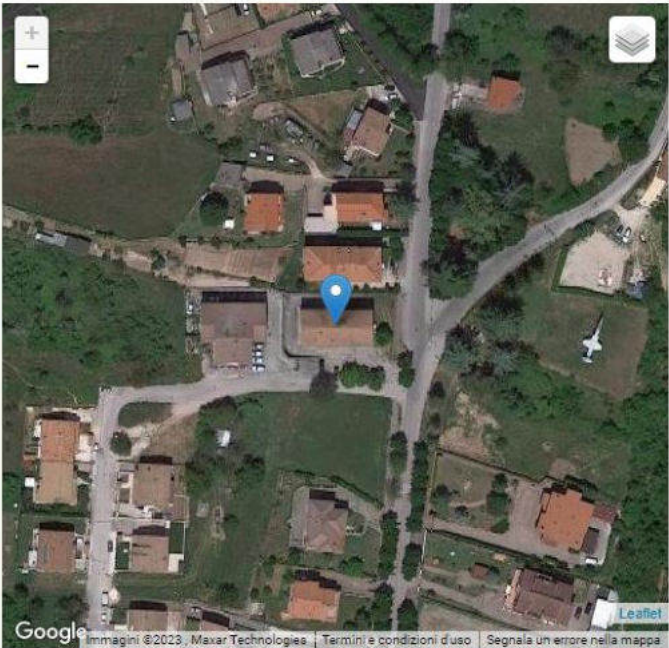
ED50 EPSG:4230

Lon: Lat:


WGS84 EPSG:4326

Lon: Lat:

Posizione



Google Immagini ©2023, Maxar Technologies, Termini e condizioni d'uso, Segnala un errore nella mappa



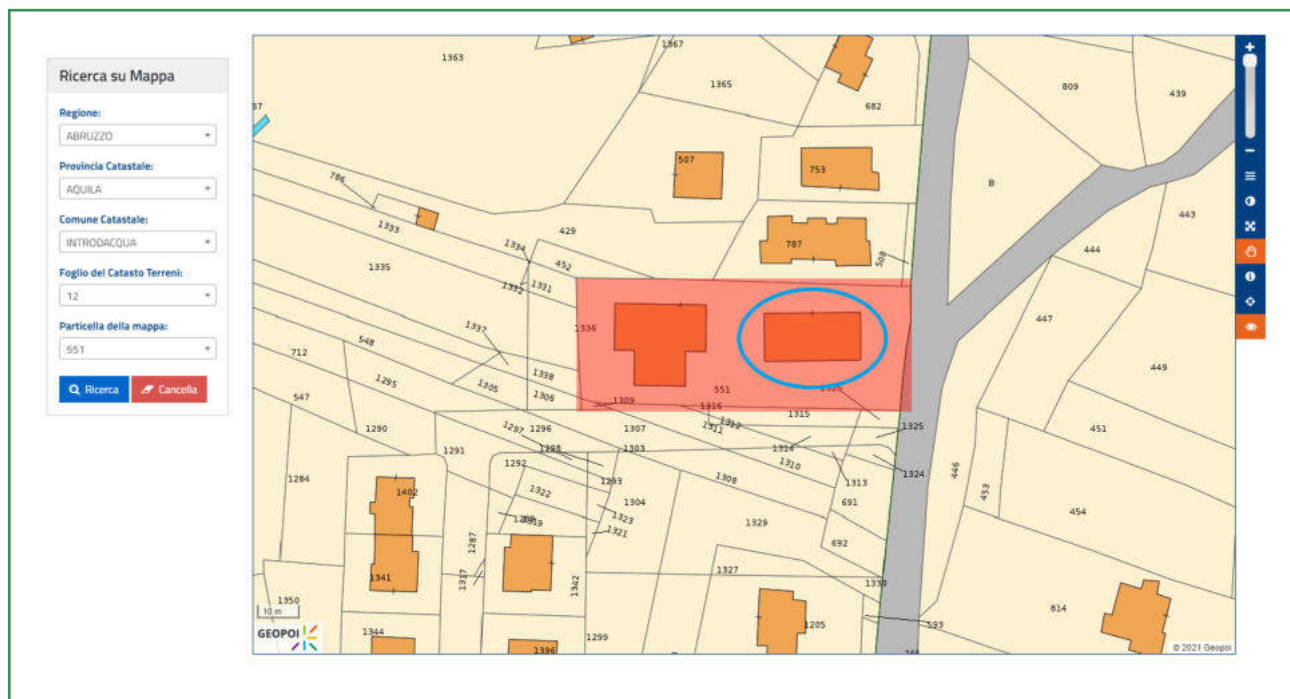
Azienda Territoriale per l'Edilizia Residenziale - L'Aquila

Sede legale: Via Antica Arischia, 46/E complesso res. "Il Moro" - 67100 L'Aquila

Partita iva: 00083210666 | Tel. +39 0862 2791 r.a. | Fax 0862 412296 | posta.certificata@ateraq.legalmail.it | www.ateraq.it

Dati catastali

L'immobile è identificato al NCEU FG. 12 P.LLA 551 del Comune di INTRODACQUA (AQ).



Risulta composto dalle seguenti unità immobiliari: **UNITA' IMMOBILIARI: 7 (A/3), PERTINENZE: 7 GARAGE + 2 BCNC**


Elenco Immobili

	Foglio	Particella	Sub	Indirizzo	Zona cens	Categoria	Classe	Consistenza	Rendita	Partita	Altri Dati
<input type="radio"/>	12	551	1	VIALE FIUME n. SNC Interno 1 Piano T		C06	03	20 m ²	R.Euro 25,82		
<input type="radio"/>	12	551	2	VIALE FIUME n. SNC Interno 2 Piano T		C06	03	19 m ²	R.Euro 24,53		
<input type="radio"/>	12	551	3	VIALE FIUME n. SNC Interno 3 Piano T		C06	03	20 m ²	R.Euro 25,82		
<input type="radio"/>	12	551	4	VIALE FIUME n. SNC Interno 9 Piano T		C06	03	16 m ²	R.Euro 20,66		
<input type="radio"/>	12	551	5	VIALE FIUME n. SNC Interno 8 Piano T		C06	03	16 m ²	R.Euro 20,66		
<input type="radio"/>	12	551	6	VIALE FIUME n. SNC Interno 7 Piano T		C06	03	16 m ²	R.Euro 20,66		
<input type="radio"/>	12	551	7	VIALE FIUME n. SNC Interno 6 Piano T		C06	03	17 m ²	R.Euro 21,95		
<input type="radio"/>	12	551	8	VIALE FIUME n. SNC Interno 5 Piano T		C06	03	18 m ²	R.Euro 23,24		
<input type="radio"/>	12	551	9	VIALE FIUME n. SNC Interno 4 Piano T		C06	03	17 m ²	R.Euro 21,95		
<input type="radio"/>	12	551	10	VIALE FIUME n. SNC Interno 1 Piano T		A03	01	6,5 vani	R.Euro 268,56		
<input type="radio"/>	12	551	11	VIALE FIUME n. SNC Interno 2 Piano 1		A03	01	6 vani	R.Euro 247,90		
<input type="radio"/>	12	551	12	VIALE FIUME n. SNC Interno 3 Piano 1		A03	01	6 vani	R.Euro 247,90		
<input type="radio"/>	12	551	13	VIALE FIUME n. SNC Interno 5 Piano 1		A03	01	3 vani	R.Euro 123,95		
<input type="radio"/>	12	551	14	VIALE FIUME n. SNC Interno 4 Piano 1		A03	01	3 vani	R.Euro 123,95		
<input type="radio"/>	12	551	15	VIALE FIUME n. SNC Interno 6 Piano 2		A03	01	5 vani	R.Euro 206,58		
<input type="radio"/>	12	551	16	VIALE FIUME n. SNC Interno 7 Piano 2		A03	01	3 vani	R.Euro 123,95		
<input type="radio"/>	12	551	17	VIALE FIUME n. SNC Interno 8 Piano 2		A03	01	5 vani	R.Euro 206,58		
<input type="radio"/>	12	551	18	VIALE FIUME n. SNC Interno 9 Piano 2		A03	01	5 vani	R.Euro 206,58		
<input type="radio"/>	12	551	20	VIALE FIUME n. SNC Piano T-1 - 2					R.Euro:	Bene comune non censibile	
<input type="radio"/>	12	551	21	VIALE FIUME n. SNC Piano T					R.Euro:	Bene comune non censibile	

Azienda Territoriale per l'Edilizia Residenziale - L'Aquila

Sede legale: Via Antica Arischia, 46/E complesso res. "Il Moro" - 67100 L'Aquila

Partita iva: 00083210666 | Tel. +39 0862 2791 r.a. | Fax 0862 412296 | posta.certificata@ateraq.legalmail.it | www.ateraq.it

	Azienda Territoriale Edilizia Residenziale Via Antica Arischia, 46/e – L'Aquila DIREZIONE GENERALE	SCHEDA SINTETICA F.TO 1738	Data: Luglio 2023
---	---	-----------------------------------	----------------------

Località: RAIANO	Indirizzo: Via Caravaggio n° 3	
Fabbricato n. 1738	Alloggi totali n. 7 a totale proprietà A.T.E.R.	
Dati catastali: foglio n. 08 particella n. 1623	Tipologia costruttiva: Cemento Armato	n. piani: 3
Mq copertura: 382,8	POD:	

Convertitore

Per convertire le coordinate di un punto inserisci i valori nelle caselle di testo corrispondenti al sistema di riferimento a cui appartengono e premi il pulsante "Converti".

Monte mario / Gauss Boaga zona 1 EPSG:3003

Est: Nord:

ED50 / UTM Zone 32N EPSG:23032

Est: Nord:

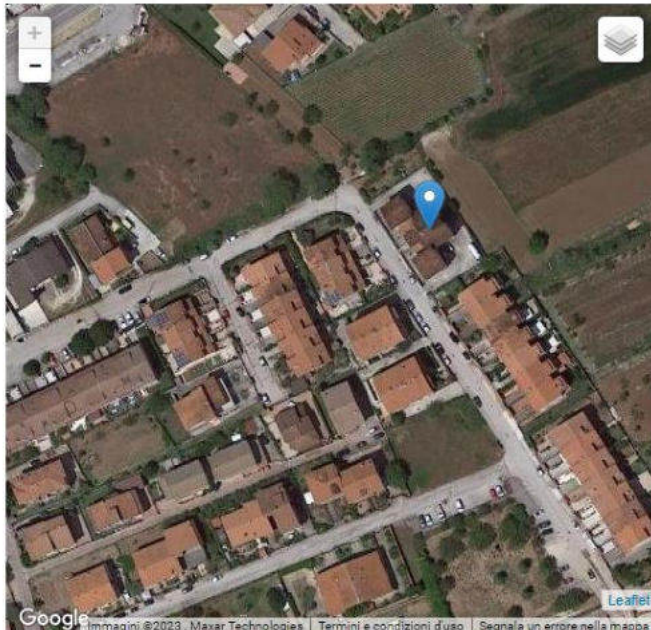
ED50 EPSG:4230

Lon: Lat:

WGS84 EPSG:4326

Lon: Lat:

Posizione



Google Immagini ©2023, Maxar Technologies | Termini e condizioni d'uso | Segnala un errore nella mappa



Azienda Territoriale per l'Edilizia Residenziale - L'Aquila

Sede legale: Via Antica Arischia, 46/E complesso res. "Il Moro" - 67100 L'Aquila

Partita iva: 00083210666 | Tel. +39 0862 2791 r.a. | Fax 0862 412296 | posta.certificata@ateraq.legalmail.it | www.ateraq.it

Dati catastali

L'immobile è identificato al NCEU FG. 08 P.LLA 1623 del Comune di RAIANO (AQ).




Risulta composto dalle seguenti unità immobiliari: *UNITA' IMMOBILIARI: 7 (A/3), PERTINENZE: 7 GARAGE + 7 LOCALI DI DEPOSITO*

Comune	Sezione	Foglio	Particella	Tipo mappale	del:
RAIANO		8	1623	111956	14/09/2018
15	via caravaggio	SNC	T	7	BOX
16	via caravaggio	SNC	T	6	BOX
17	via caravaggio	SNC	T	5	BOX
18	via caravaggio	SNC	T	4	BOX
19	via caravaggio	SNC	T	3	BOX
20	via caravaggio	SNC	T	2	BOX
21	via caravaggio	SNC	T	1	BOX
22	via caravaggio	SNC	T	1	LOCALE DI DEPOSITO
23	via caravaggio	SNC	T	2	LOCALE DI DEPOSITO
24	via caravaggio	SNC	T	3	LOCALE DI DEPOSITO
25	via caravaggio	SNC	T	4	LOCALE DI DEPOSITO
26	via caravaggio	SNC	T	5	LOCALE DI DEPOSITO
27	via caravaggio	SNC	T	6	LOCALE DI DEPOSITO
28	via caravaggio	SNC	T	7	LOCALE DI DEPOSITO
29	via caravaggio	SNC	T	1	ABITAZIONE DI TIPO ECONOMICO
30	via caravaggio	SNC	1	4	ABITAZIONE DI TIPO ECONOMICO
31	via caravaggio	SNC	1	3	ABITAZIONE DI TIPO ECONOMICO
32	via caravaggio	SNC	1	2	ABITAZIONE DI TIPO ECONOMICO
33	via caravaggio	SNC	2	7	ABITAZIONE DI TIPO ECONOMICO
34	via caravaggio	SNC	2	6	ABITAZIONE DI TIPO ECONOMICO
35	via caravaggio	SNC	2	5	ABITAZIONE DI TIPO ECONOMICO

Azienda Territoriale per l'Edilizia Residenziale - L'Aquila

Sede legale: Via Antica Arischia, 46/E complesso res. "Il Moro" - 67100 L'Aquila

Partita iva: 00083210666 | Tel. +39 0862 2791 r.a. | Fax 0862 412296 | posta.certificata@ateraq.legalmail.it | www.ateraq.it

	Azienda Territoriale Edilizia Residenziale Via Antica Arischia, 46/e – L'Aquila DIREZIONE GENERALE	SCHEDA SINTETICA F.TO 1739	Data: Luglio 2023
---	---	-----------------------------------	----------------------

Località: PRATOLA PELIGNA	Indirizzo: CAPO CROCE D.D.4 N.1/B	
Fabbricato n. 1739	Alloggi totali n. 7 a totale proprietà A.T.E.R.	
Dati catastali: foglio n. 15 particella n. 2518	Tipologia costruttiva: Cemento Armato	n. piani: 3
Mq copertura: 382,8	POD:	

Convertitore

Per convertire le coordinate di un punto inserisci i valori nelle caselle di testo corrispondenti al sistema di riferimento a cui appartengono e premi il pulsante 'Converti'.

Monte mario / Gauss Boaga zona 1 EPSG:3003

Est: Nord:

ED50 / UTM Zone 32N EPSG:23032

Est: Nord:

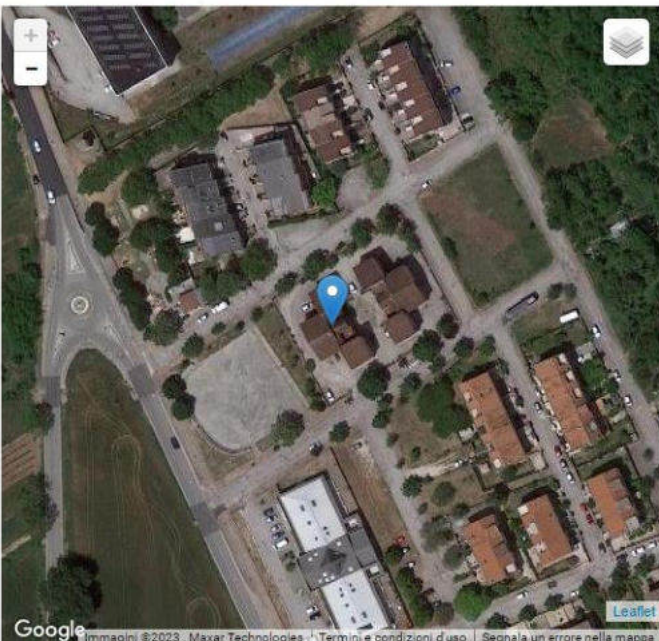
ED50 EPSG:4230

Lon: Lat:


WGS84 EPSG:4326

Lon: Lat:

Posizione



Google Immagini ©2023, Maxar Technologies, Termini e condizioni d'uso, Segnala un errore nella mappa



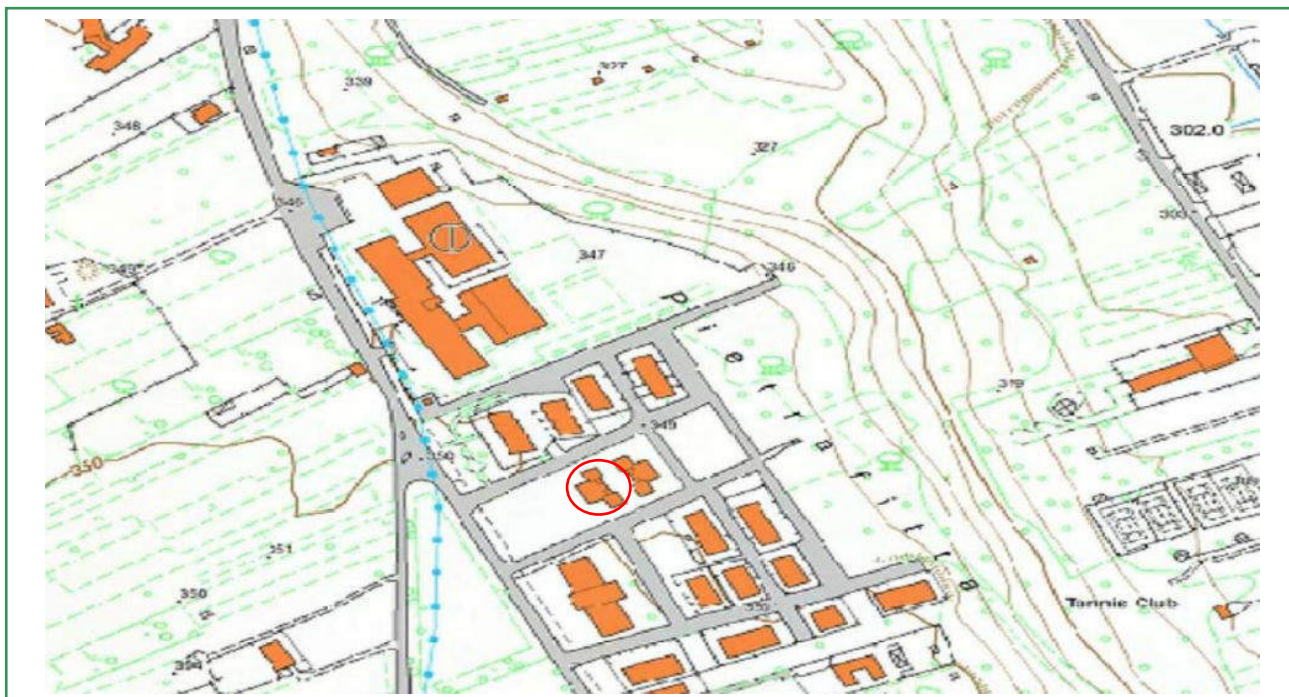
Azienda Territoriale per l'Edilizia Residenziale - L'Aquila

Sede legale: Via Antica Arischia, 46/E complesso res. "Il Moro" - 67100 L'Aquila

Partita iva: 00083210666 | Tel. +39 0862 2791 r.a. | Fax 0862 412296 | posta.certificata@ateraq.legalmail.it | www.ateraq.it

Dati catastali

L'immobile è identificato al NCEU FG. 15 P.LLA 2518 del Comune di Pratola Peligna (AQ).



Risulta composto dalle seguenti unità immobiliari: **UNITA' IMMOBILIARI: 7 (A/3), PERTINENZE: 7 GARAGE + 7 LOCALI DI DEPOSITO**

Elenco Immobili

	Foglio	Particella	Sub	Indirizzo	Zona cens	Categoria	Classe	Consistenza	Rendita	Partita	Altri Dati
<input type="radio"/>	15	2518								Soppressa	
<input type="radio"/>	15	2518	1	VIA GASPARE DE MARINIS n. 1739-1/A Interno 1 Piano T		C02	02	5 m ²	R Euro:8,01		
<input type="radio"/>	15	2518	2	VIA GASPARE DE MARINIS n. 1739-1/A Interno 2 Piano T		C02	02	5 m ²	R Euro:8,01		
<input type="radio"/>	15	2518	3	VIA GASPARE DE MARINIS n. 1739-1/A Interno 3 Piano T		C02	02	5 m ²	R Euro:8,01		
<input type="radio"/>	15	2518	4	VIA GASPARE DE MARINIS n. 1739-1/A Interno 4 Piano T		C02	02	5 m ²	R Euro:8,01		
<input type="radio"/>	15	2518	5	VIA GASPARE DE MARINIS n. 1739-1/A Interno 5 Piano T		C02	02	5 m ²	R Euro:8,01		
<input type="radio"/>	15	2518	6	VIA GASPARE DE MARINIS n. 1739-1/A Interno 6 Piano T		C02	02	5 m ²	R Euro:8,01		
<input type="radio"/>	15	2518	7	VIA GASPARE DE MARINIS n. 1739-1/A Interno 7 Piano T		C02	02	5 m ²	R Euro:8,01		
<input type="radio"/>	15	2518	8	VIA GASPARE DE MARINIS n. 1739-1/A Interno 1 Piano T		C06	09	13 m ²	R Euro:60,43		
<input type="radio"/>	15	2518	9	VIA GASPARE DE MARINIS n. 1739-1/A Interno 2 Piano T		C06	09	13 m ²	R Euro:60,43		
<input type="radio"/>	15	2518	10	VIA GASPARE DE MARINIS n. 1739-1/A Interno 3 Piano T		C06	09	13 m ²	R Euro:60,43		
<input type="radio"/>	15	2518	11	VIA GASPARE DE MARINIS n. 1739-1/A Interno 4 Piano T		C06	09	18 m ²	R Euro:83,67		
<input type="radio"/>	15	2518	12	VIA GASPARE DE MARINIS n. 1739-1/A Interno 5 Piano T		C06	09	13 m ²	R Euro:60,43		
<input type="radio"/>	15	2518	13	VIA GASPARE DE MARINIS n. 1739-1/A Interno 6 Piano T		C06	09	13 m ²	R Euro:60,43		
<input type="radio"/>	15	2518	14	VIA GASPARE DE MARINIS n. 1739-1/A Interno 7 Piano T		C06	09	13 m ²	R Euro:60,43		
<input type="radio"/>	15	2518	15	VIA GASPARE DE MARINIS n. 1739-1/A Interno 1 Piano T		A03	02	5 vani	R Euro:232,41		

Azienda Territoriale per l'Edilizia Residenziale - L'Aquila

Sede legale: Via Antica Arischia, 46/E complesso res. "Il Moro" - 67100 L'Aquila


Partita iva: 00083210666 | Tel. +39 0862 2791 r.a. | Fax 0862 412296 | posta.certificata@ateraq.legalmail.it | www.ateraq.it

<input type="radio"/>	15	2518	16	VIA GASPARE DE MARINIS n. 1739-1/A Interno 4 Piano 1	A03	02	5 vani	R.Euro:232,41		
<input type="radio"/>	15	2518	17	VIA GASPARE DE MARINIS n. 1739-1/A Interno 3 Piano 1	A03	02	6,5 vani	R.Euro:302,13		
<input type="radio"/>	15	2518	18	VIA GASPARE DE MARINIS n. 1739-1/A Interno 2 Piano 1	A03	02	5 vani	R.Euro:232,41		
<input type="radio"/>	15	2518	19	VIA GASPARE DE MARINIS n. 1739-1/A Interno 7 Piano 2	A03	02	4 vani	R.Euro:185,92		
<input type="radio"/>	15	2518	20	VIA GASPARE DE MARINIS n. 1739-1/A Interno 6 Piano 2	A03	02	6,5 vani	R.Euro:302,13		
<input type="radio"/>	15	2518	21	VIA GASPARE DE MARINIS n. 1739-1/A Interno 5 Piano 2	A03	02	4 vani	R.Euro:185,92		
<input type="radio"/>	15	2518	22	VIA GASPARE DE MARINIS n. 1740-2/B Interno 1 Piano T	C02	02	5 m ²	R.Euro:8,01		
<input type="radio"/>	15	2518	23	VIA GASPARE DE MARINIS n. 1740-2/B Interno 2 Piano T	C02	02	5 m ²	R.Euro:8,01		
<input type="radio"/>	15	2518	24	VIA GASPARE DE MARINIS n. 1740-2/B Interno 3 Piano T	C02	02	5 m ²	R.Euro:8,01		
<input type="radio"/>	15	2518	25	VIA GASPARE DE MARINIS n. 1740-2/B Interno 4 Piano T	C02	02	5 m ²	R.Euro:8,01		
<input type="radio"/>	15	2518	26	VIA GASPARE DE MARINIS n. 1740-2/B Interno 5 Piano T	C02	02	5 m ²	R.Euro:8,01		
<input type="radio"/>	15	2518	27	VIA GASPARE DE MARINIS n. 1740-2/B Interno 6 Piano T	C02	02	5 m ²	R.Euro:8,01		
<input type="radio"/>	15	2518	28	VIA GASPARE DE MARINIS n. 1740-2/B Interno 7 Piano T	C02	02	5 m ²	R.Euro:8,01		
<input type="radio"/>	15	2518	29	VIA GASPARE DE MARINIS n. 1740-2/B Interno 7 Piano T	C06	09	13 m ²	R.Euro:60,43		
<input type="radio"/>	15	2518	30	VIA GASPARE DE MARINIS n. 1740-2/B Interno 6 Piano T	C06	09	13 m ²	R.Euro:60,43		
<input type="radio"/>	15	2518	31	VIA GASPARE DE MARINIS n. 1740-2/B Interno 5 Piano T	C06	09	13 m ²	R.Euro:60,43		
<input type="radio"/>	15	2518	32	VIA GASPARE DE MARINIS n. 1740-2/B Interno 4 Piano T	C06	09	18 m ²	R.Euro:83,67		
<input type="radio"/>	15	2518	33	VIA GASPARE DE MARINIS n. 1740-2/B Interno 3 Piano T	C06	09	13 m ²	R.Euro:60,43		
<input type="radio"/>	15	2518	34	VIA GASPARE DE MARINIS n. 1740-2/B Interno 2 Piano T	C06	09	13 m ²	R.Euro:60,43		
<input type="radio"/>	15	2518	35	VIA GASPARE DE MARINIS n. 1740-2/B Interno 1 Piano T	C06	09	13 m ²	R.Euro:60,43		
<input type="radio"/>	15	2518	36	VIA GASPARE DE MARINIS n. 1740-2/B Interno 1 Piano T	A03	02	5 vani	R.Euro:232,41		
<input type="radio"/>	15	2518	37	VIA GASPARE DE MARINIS n. 1740-2/B Interno 4 Piano 1	A03	02	5 vani	R.Euro:232,41		
<input type="radio"/>	15	2518	38	VIA GASPARE DE MARINIS n. 1740-2/B Interno 3 Piano 1	A03	02	6,5 vani	R.Euro:302,13		
<input type="radio"/>	15	2518	39	VIA GASPARE DE MARINIS n. 1740-2/B Interno 2 Piano 1	A03	02	5 vani	R.Euro:232,41		
<input type="radio"/>	15	2518	40	VIA GASPARE DE MARINIS n. 1740-2/B Interno 7 Piano 2	A03	02	4 vani	R.Euro:185,92		
<input type="radio"/>	15	2518	41	VIA GASPARE DE MARINIS n. 1740-2/B Interno 6 Piano 2	A03	02	6,5 vani	R.Euro:302,13		
<input type="radio"/>	15	2518	42	VIA GASPARE DE MARINIS n. 1740-2/B Interno 5 Piano 2	A03	02	4 vani	R.Euro:185,92		
<input type="radio"/>	15	2518	43	VIA GASPARE DE MARINIS n. 1/A Piano T				R.Euro:	Bene comune non censibile	
<input type="radio"/>	15	2518	44	VIA GASPARE DE MARINIS n. 1/A Piano T-1 - 2				R.Euro:	Bene comune non censibile	
<input type="radio"/>	15	2518	45	VIA GASPARE DE MARINIS n. 1/A Piano T-1 - 2				R.Euro:	Bene comune non censibile	

Azienda Territoriale per l'Edilizia Residenziale - L'Aquila

Sede legale: Via Antica Arischia, 46/E complesso res. "Il Moro" - 67100 L'Aquila

Partita iva: 00083210666 | Tel. +39 0862 2791 r.a. | Fax 0862 412296 | posta.certificata@ateraq.legalmail.it | www.ateraq.it

	Azienda Territoriale Edilizia Residenziale Via Antica Arischia, 46/e – L'Aquila DIREZIONE GENERALE	SCHEDA SINTETICA F.TO 1740	Data: Luglio 2023
---	---	-----------------------------------	----------------------

Località: PRATOLA PELIGNA	Indirizzo: VIA GASPARE DE MARINIS 1/B	
Fabbricato n. 1740	Alloggi totali n. 7 a totale proprietà A.T.E.R.	
Dati catastali: foglio n. 15 particella n. 2518	Tipologia costruttiva: Cemento Armato	n. piani: 3
Mq copertura: 382,8	POD:	

Convertitore

Per convertire le coordinate di un punto inserisci i valori nelle caselle di testo corrispondenti al sistema di riferimento a cui appartengono e premi il pulsante 'Converti'.

Monte mario / Gauss Boaga zona 1 EPSG:3003

Est: Nord:

ED50 / UTM Zone 32N EPSG:23832

Est: Nord:


ED50 EPSG:4230

Lon: Lat:

WGS84 EPSG:4326

Lon: Lat:

Posizione



Google Immagini ©2023, Maxar Technologies Termini e condizioni d'uso Segnala un errore nella mappa



Azienda Territoriale per l'Edilizia Residenziale - L'Aquila

Sede legale: Via Antica Arischia, 46/E complesso res. "Il Moro" - 67100 L'Aquila

Partita iva: 00083210666 | Tel. +39 0862 2791 r.a. | Fax 0862 412296 | posta.certificata@ateraq.legalmail.it | www.ateraq.it

Dati catastali

L'immobile è identificato al NCEU FG. 15 P.LLA 2518 del Comune di Pratola Peligna (AQ).



Risulta composto dalle seguenti unità immobiliari: **UNITA' IMMOBILIARI: 7 (A/3), PERTINENZE: 7 GARAGE + 7 LOCALI DI DEPOSITO**

Elenco Immobili

Foglio	Particella	Sub	Indirizzo	Zona cens	Categoria	Classe	Consistenza	Rendita	Partita	Altri Dati
15	2518								Soppressa	
15	2518	1	VIA GASPARE DE MARINIS n. 1739-1/A Interno 1 Piano T		C02	02	5 m ²	R Euro:8,01		
15	2518	2	VIA GASPARE DE MARINIS n. 1739-1/A Interno 2 Piano T		C02	02	5 m ²	R Euro:8,01		
15	2518	3	VIA GASPARE DE MARINIS n. 1739-1/A Interno 3 Piano T		C02	02	5 m ²	R Euro:8,01		
15	2518	4	VIA GASPARE DE MARINIS n. 1739-1/A Interno 4 Piano T		C02	02	5 m ²	R Euro:8,01		
15	2518	5	VIA GASPARE DE MARINIS n. 1739-1/A Interno 5 Piano T		C02	02	5 m ²	R Euro:8,01		
15	2518	6	VIA GASPARE DE MARINIS n. 1739-1/A Interno 6 Piano T		C02	02	5 m ²	R Euro:8,01		
15	2518	7	VIA GASPARE DE MARINIS n. 1739-1/A Interno 7 Piano T		C02	02	5 m ²	R Euro:8,01		
15	2518	8	VIA GASPARE DE MARINIS n. 1739-1/A Interno 1 Piano T		C06	09	13 m ²	R Euro:60,43		
15	2518	9	VIA GASPARE DE MARINIS n. 1739-1/A Interno 2 Piano T		C06	09	13 m ²	R Euro:60,43		
15	2518	10	VIA GASPARE DE MARINIS n. 1739-1/A Interno 3 Piano T		C06	09	13 m ²	R Euro:60,43		
15	2518	11	VIA GASPARE DE MARINIS n. 1739-1/A Interno 4 Piano T		C06	09	18 m ²	R Euro:83,67		
15	2518	12	VIA GASPARE DE MARINIS n. 1739-1/A Interno 5 Piano T		C06	09	13 m ²	R Euro:60,43		
15	2518	13	VIA GASPARE DE MARINIS n. 1739-1/A Interno 6 Piano T		C06	09	13 m ²	R Euro:60,43		
15	2518	14	VIA GASPARE DE MARINIS n. 1739-1/A Interno 7 Piano T		C06	09	13 m ²	R Euro:60,43		
15	2518	15	VIA GASPARE DE MARINIS n. 1739-1/A Interno 1 Piano T		A03	02	5 vani	R Euro:232,41		

Azienda Territoriale per l'Edilizia Residenziale - L'Aquila

Sede legale: Via Antica Arischia, 46/E complesso res. "Il Moro" - 67100 L'Aquila


Partita iva: 00083210666 | Tel. +39 0862 2791 r.a. | Fax 0862 412296 | posta.certificata@ateraq.legalmail.it | www.ateraq.it

<input type="radio"/>	15	2518	16	VIA GASPARE DE MARINIS n. 1739-1/A Interno 4 Piano 1	A03	02	5 vani	R.Euro:232,41		
<input type="radio"/>	15	2518	17	VIA GASPARE DE MARINIS n. 1739-1/A Interno 3 Piano 1	A03	02	6,5 vani	R.Euro:302,13		
<input type="radio"/>	15	2518	18	VIA GASPARE DE MARINIS n. 1739-1/A Interno 2 Piano 1	A03	02	5 vani	R.Euro:232,41		
<input type="radio"/>	15	2518	19	VIA GASPARE DE MARINIS n. 1739-1/A Interno 7 Piano 2	A03	02	4 vani	R.Euro:185,92		
<input type="radio"/>	15	2518	20	VIA GASPARE DE MARINIS n. 1739-1/A Interno 6 Piano 2	A03	02	6,5 vani	R.Euro:302,13		
<input type="radio"/>	15	2518	21	VIA GASPARE DE MARINIS n. 1739-1/A Interno 5 Piano 2	A03	02	4 vani	R.Euro:185,92		
<input type="radio"/>	15	2518	22	VIA GASPARE DE MARINIS n. 1740-2/B Interno 1 Piano T	C02	02	5 m ²	R.Euro:8,01		
<input type="radio"/>	15	2518	23	VIA GASPARE DE MARINIS n. 1740-2/B Interno 2 Piano T	C02	02	5 m ²	R.Euro:8,01		
<input type="radio"/>	15	2518	24	VIA GASPARE DE MARINIS n. 1740-2/B Interno 3 Piano T	C02	02	5 m ²	R.Euro:8,01		
<input type="radio"/>	15	2518	25	VIA GASPARE DE MARINIS n. 1740-2/B Interno 4 Piano T	C02	02	5 m ²	R.Euro:8,01		
<input type="radio"/>	15	2518	26	VIA GASPARE DE MARINIS n. 1740-2/B Interno 5 Piano T	C02	02	5 m ²	R.Euro:8,01		
<input type="radio"/>	15	2518	27	VIA GASPARE DE MARINIS n. 1740-2/B Interno 6 Piano T	C02	02	5 m ²	R.Euro:8,01		
<input type="radio"/>	15	2518	28	VIA GASPARE DE MARINIS n. 1740-2/B Interno 7 Piano T	C02	02	5 m ²	R.Euro:8,01		
<input type="radio"/>	15	2518	29	VIA GASPARE DE MARINIS n. 1740-2/B Interno 7 Piano T	C06	09	13 m ²	R.Euro:60,43		
<input type="radio"/>	15	2518	30	VIA GASPARE DE MARINIS n. 1740-2/B Interno 6 Piano T	C06	09	13 m ²	R.Euro:60,43		
<input type="radio"/>	15	2518	31	VIA GASPARE DE MARINIS n. 1740-2/B Interno 5 Piano T	C06	09	13 m ²	R.Euro:60,43		
<input type="radio"/>	15	2518	32	VIA GASPARE DE MARINIS n. 1740-2/B Interno 4 Piano T	C06	09	18 m ²	R.Euro:83,67		
<input type="radio"/>	15	2518	33	VIA GASPARE DE MARINIS n. 1740-2/B Interno 3 Piano T	C06	09	13 m ²	R.Euro:60,43		
<input type="radio"/>	15	2518	34	VIA GASPARE DE MARINIS n. 1740-2/B Interno 2 Piano T	C06	09	13 m ²	R.Euro:60,43		
<input type="radio"/>	15	2518	35	VIA GASPARE DE MARINIS n. 1740-2/B Interno 1 Piano T	C06	09	13 m ²	R.Euro:60,43		
<input type="radio"/>	15	2518	36	VIA GASPARE DE MARINIS n. 1740-2/B Interno 1 Piano T	A03	02	5 vani	R.Euro:232,41		
<input type="radio"/>	15	2518	37	VIA GASPARE DE MARINIS n. 1740-2/B Interno 4 Piano 1	A03	02	5 vani	R.Euro:232,41		
<input type="radio"/>	15	2518	38	VIA GASPARE DE MARINIS n. 1740-2/B Interno 3 Piano 1	A03	02	6,5 vani	R.Euro:302,13		
<input type="radio"/>	15	2518	39	VIA GASPARE DE MARINIS n. 1740-2/B Interno 2 Piano 1	A03	02	5 vani	R.Euro:232,41		
<input type="radio"/>	15	2518	40	VIA GASPARE DE MARINIS n. 1740-2/B Interno 7 Piano 2	A03	02	4 vani	R.Euro:185,92		
<input type="radio"/>	15	2518	41	VIA GASPARE DE MARINIS n. 1740-2/B Interno 6 Piano 2	A03	02	6,5 vani	R.Euro:302,13		
<input type="radio"/>	15	2518	42	VIA GASPARE DE MARINIS n. 1740-2/B Interno 5 Piano 2	A03	02	4 vani	R.Euro:185,92		
<input type="radio"/>	15	2518	43	VIA GASPARE DE MARINIS n. 1/A Piano T				R.Euro:	Bene comune non censibile	
<input type="radio"/>	15	2518	44	VIA GASPARE DE MARINIS n. 1/A Piano T-1 - 2				R.Euro:	Bene comune non censibile	
<input type="radio"/>	15	2518	45	VIA GASPARE DE MARINIS n. 1/A Piano T-1 - 2				R.Euro:	Bene comune non censibile	

Azienda Territoriale per l'Edilizia Residenziale - L'Aquila

Sede legale: Via Antica Arischia, 46/E complesso res. "Il Moro" - 67100 L'Aquila

Partita iva: 00083210666 | Tel. +39 0862 2791 r.a. | Fax 0862 412296 | posta.certificata@ateraq.legalmail.it | www.ateraq.it

	Azienda Territoriale Edilizia Residenziale Via Antica Arischia, 46/e – L'Aquila DIREZIONE GENERALE	SCHEDA SINTETICA F.TO 1747	Data: Luglio 2023
---	---	-----------------------------------	----------------------

Località: PREZZA	Indirizzo: Via Gabriele D'Annunzio (ex Via S.Lorenzo)	
Fabbricato n. 1747	Alloggi totali n. 7 a totale proprietà A.T.E.R.	
Dati catastali: foglio n.7 particella n. 2576	Tipologia costruttiva: Cemento Armato	n. piani: 3
Mq copertura: 389,14	POD:	

Convertitore

Per convertire le coordinate di un punto inserisci i valori nelle caselle di testo corrispondenti al sistema di riferimento a cui appartengono e premi il pulsante 'Converti'.

Monte mario / Gauss Boaga zona 1 EPSG:3003

Est: Nord:

ED50 / UTM Zone 32N EPSG:23032

Est: Nord:


ED50 EPSG:4230

Lon: Lat:

WGS84 EPSG:4326

Lon: Lat:

Posizione



Google Immagini ©2023, Maxar Technologies Termini e condizioni d'uso Segnala un errore nella mappa



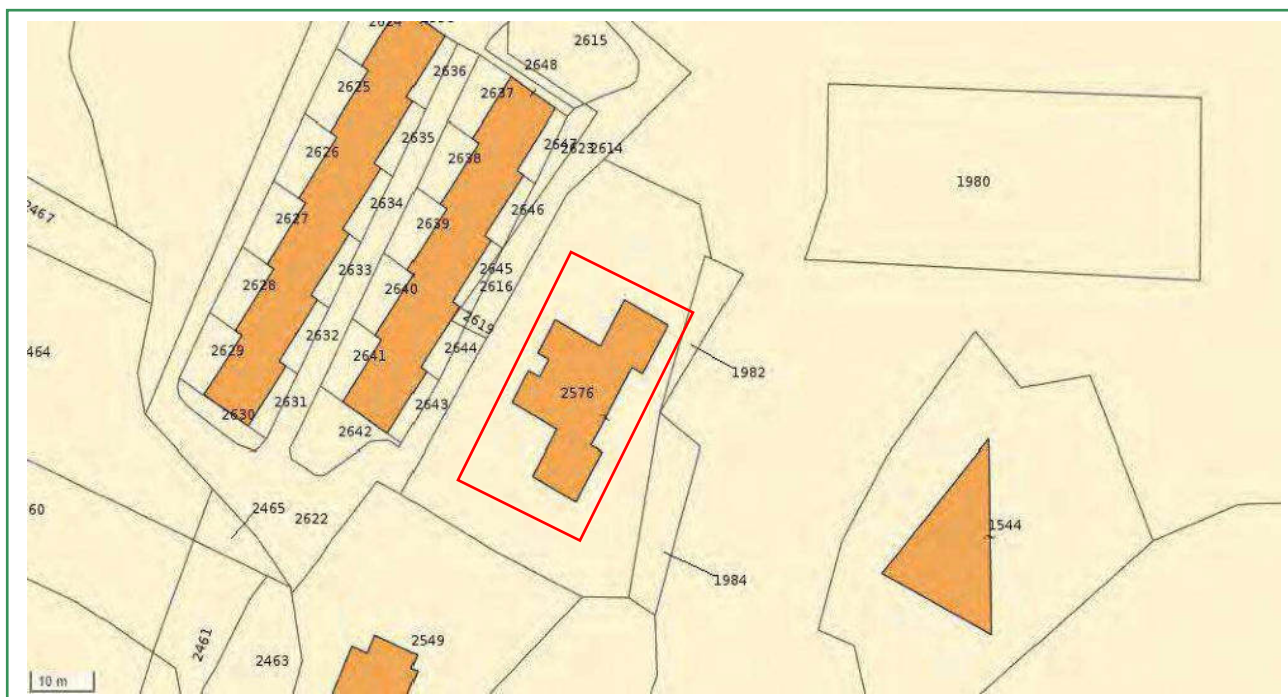
Azienda Territoriale per l'Edilizia Residenziale - L'Aquila

Sede legale: Via Antica Arischia, 46/E complesso res. "Il Moro" - 67100 L'Aquila

Partita iva: 00083210666 | Tel. +39 0862 2791 r.a. | Fax 0862 412296 | posta.certificata@ateraq.legalmail.it | www.ateraq.it

Dati catastali

L'immobile è identificato al NCEU FG. 7 P.LLA 2576 del Comune di Prezza (AQ).



Risulta composto dalle seguenti unità immobiliari: *UNITA' IMMOBILIARI: 7 (A/3), PERTINENZE: 7 GARAGE + 7 LOCALI DI DEPOSITO*


Foglio 7 - Particella 2576

INTERNO	PIANO	DESTINAZIONE	SUB	CONSISTENZA	RENDITA	STATO		
1	TERRA	Residenziale	A/3	8	7 vani	397,67 €	OCCUPATO	non rilevato
	SEMINTERRATO	Garage	C/6	15	15 mq	23,24 €		non rilevato
	TERRA	Cantina	C/2	29	6 mq	12,09 €		non rilevato
2	TERRA	Residenziale	A/3	9	5,5 vani	312,46 €	OCCUPATO	non rilevato
	SEMINTERRATO	Garage	C/6	16	13 mq	20,14 €		non rilevato
	TERRA	Cantina	C/2	29	6 mq	12,09 €		non rilevato
3	PRIMO	Residenziale	A/3	10	5,5 vani	312,46 €	OCCUPATO	RILEVATO
	SEMINTERRATO	Garage	C/6	17	13 mq	20,14 €		non rilevato
	TERRA	Cantina	C/2	29	6 mq	12,09 €		non rilevato
4	PRIMO	Residenziale	A/3	11	7 vani	397,67 €	OCCUPATO	RILEVATO
	SEMINTERRATO	Garage	C/6	18	20 mq	30,99 €		non rilevato
	TERRA	Cantina	C/2	29	6 mq	12,09 €		non rilevato
5	PRIMO	Residenziale	A/3	10	5,5 vani	312,46 €	OCCUPATO	non rilevato
	SEMINTERRATO	Garage	C/6	19	13 mq	20,14 €		non rilevato
	TERRA	Cantina	C/2	29	6 mq	12,09 €		non rilevato
6	SECONDO	Residenziale	A/3	13	4 vani	227,24 €	OCCUPATO	RILEVATO
	SEMINTERRATO	Garage	C/6	20	13 mq	20,14 €		non rilevato
	TERRA	Cantina	C/2	29	6 mq	12,09 €		non rilevato
7	SECONDO	Residenziale	A/3	14	4 vani	227,24 €	OCCUPATO	non rilevato
	TERRA	Garage	C/6	26	15 mq	23,24 €		non rilevato
	TERRA	Cantina	C/2	29	6 mq	12,09 €		non rilevato

Azienda Territoriale per l'Edilizia Residenziale - L'Aquila

Sede legale: Via Antica Arischia, 46/E complesso res. "Il Moro" - 67100 L'Aquila

Partita iva: 00083210666 | Tel. +39 0862 2791 r.a. | Fax 0862 412296 | posta.certificata@ateraq.legalmail.it | www.ateraq.it

	Azienda Territoriale Edilizia Residenziale Via Antica Arischia, 46/e – L'Aquila DIREZIONE GENERALE	SCHEDA SINTETICA F.TO 1749	Data: Luglio 2023
---	--	-----------------------------------	----------------------

Località: PETTORANO SUL GIZIO	Indirizzo: Via Vitto Massei R.	
Fabbricato n. 1749	Alloggi totali n. 6 a totale proprietà A.T.E.R.	
Dati catastali: foglio n. 19 particella n. 678	Tipologia costruttiva: Cemento Armato	n. piani: 3
Mq copertura: 308,99	POD:	

Convertitore

Per convertire le coordinate di un punto inserisci i valori nelle caselle di testo corrispondenti al sistema di riferimento a cui appartengono e premi il pulsante 'Converti'.

Monte mario / Gauss Boaga zona 1 EPSG:3003

Est: Nord:

ED50 / UTM Zone 32N EPSG:23032

Est: Nord:

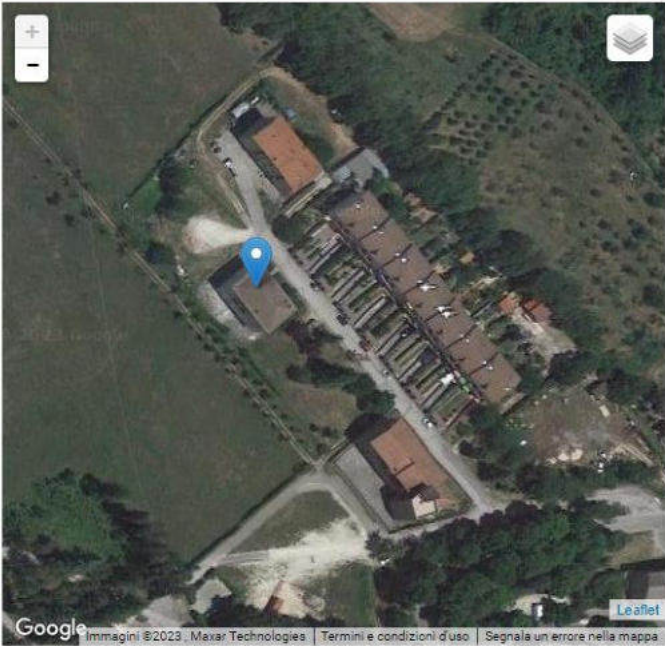
ED50 EPSG:4230

Lon: Lat:


WGS84 EPSG:4326

Lon: Lat:

Posizione



Google Immagini ©2023, Maxar Technologies | Termini e condizioni d'uso | Segnala un errore nella mappa



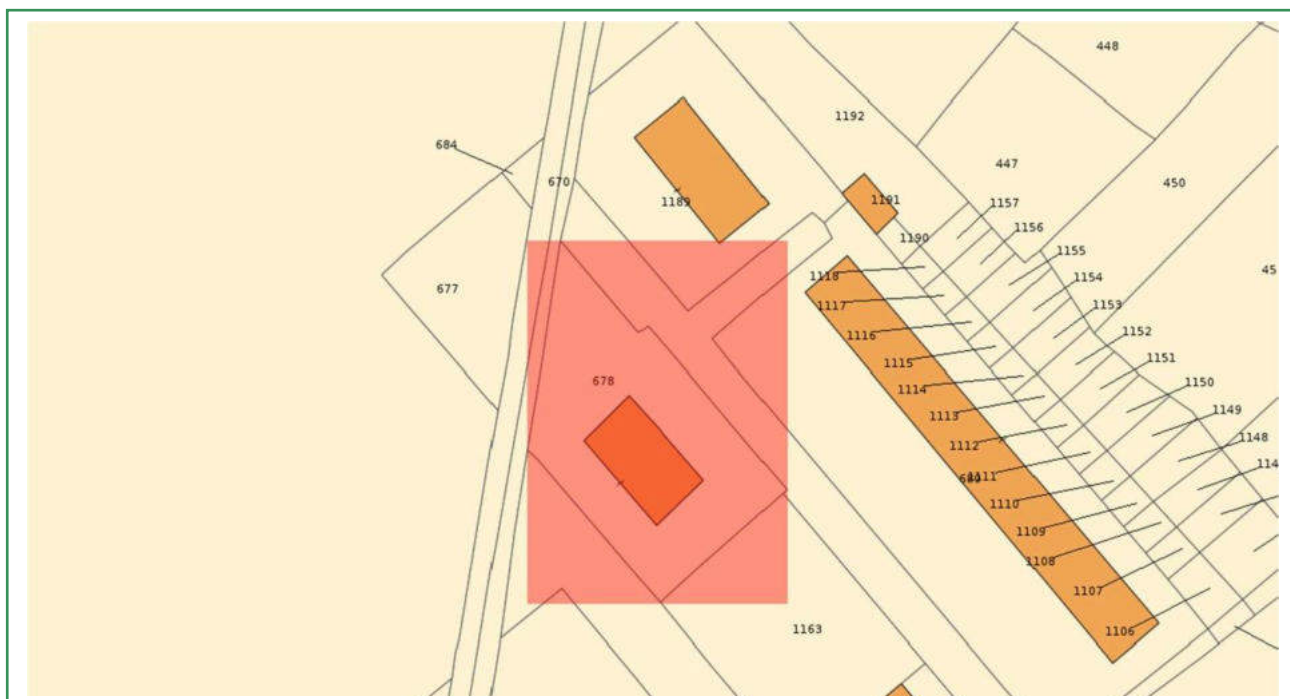
Azienda Territoriale per l'Edilizia Residenziale - L'Aquila

Sede legale: Via Antica Arischia, 46/E complesso res. "Il Moro" - 67100 L'Aquila

Partita iva: 00083210666 | Tel. +39 0862 2791 r.a. | Fax 0862 412296 | posta.certificata@ateraq.legalmail.it | www.ateraq.it

Dati catastali

L'immobile è identificato al NCEU FG. 19 P.LLA 678 del Comune di Pettorano sul Gizio (AQ).




Risulta composto dalle seguenti unità immobiliari: *UNITA' IMMOBILIARI: 6 (A/2), PERTINENZE: 6 GARAGE (C/6)*

Foglio	Particella	Sub	Indirizzo	Zona cens	Categoria	Classe	Consistenza	Rendita
19	678	1	CONTRADA PREZIOSA Piano T-1 - 2					R.Euro:
19	678	2	CONTRADA PREZIOSA Piano T		C06	07	15 m ²	R.Euro:27,11
19	678	3	CONTRADA PREZIOSA Piano T		C06	07	15 m ²	R.Euro:27,11
19	678	4	CONTRADA PREZIOSA Piano T		C06	07	12 m ²	R.Euro:21,69
19	678	5	CONTRADA PREZIOSA Piano T		C06	07	19 m ²	R.Euro:34,34
19	678	6	CONTRADA PREZIOSA Piano T		C06	07	15 m ²	R.Euro:27,11
19	678	7	CONTRADA PREZIOSA Piano T		C06	07	16 m ²	R.Euro:28,92
19	678	8	CONTRADA PREZIOSA Piano T		A02	02	3 vani	R.Euro:185,92
19	678	9	CONTRADA PREZIOSA Piano T		A02	02	3 vani	R.Euro:185,92
19	678	10	CONTRADA PREZIOSA Piano 1		A02	02	5,5 vani	R.Euro:340,86
19	678	11	CONTRADA PREZIOSA Piano 1		A02	02	4,5 vani	R.Euro:278,89
19	678	12	CONTRADA PREZIOSA Piano 2		A02	02	5,5 vani	R.Euro:340,86
19	678	13	CONTRADA PREZIOSA Piano 2		A02	02	4,5 vani	R.Euro:278,89

Azienda Territoriale per l'Edilizia Residenziale - L'Aquila

Sede legale: Via Antica Arischia, 46/E complesso res. "Il Moro" - 67100 L'Aquila

Partita iva: 00083210666 | Tel. +39 0862 2791 r.a. | Fax 0862 412296 | posta.certificata@ateraq.legalmail.it | www.ateraq.it

	Azienda Territoriale Edilizia Residenziale Via Antica Arischia, 46/e – L'Aquila DIREZIONE GENERALE	SCHEDA SINTETICA F.TO 1750	Data: Luglio 2023
---	--	-----------------------------------	----------------------

Località: BUGNARA	Indirizzo: Via Casino Lupi.	
Fabbricato n. 1750	Alloggi totali n. 7 a totale proprietà A.T.E.R.	
Dati catastali: foglio n. 11 particella n. 955	Tipologia costruttiva: Cemento Armato	n. piani: 3
Mq copertura: 373,09	POD:	

Convertitore

Per convertire le coordinate di un punto inserisci i valori nelle caselle di testo corrispondenti al sistema di riferimento a cui appartengono e premi il pulsante "Converti".

Monte mario / Gauss Boaga zona 1 EPSG:3003

Est: Nord:

ED50 / UTM Zone 32N EPSG:23032

Est: Nord:


ED50 EPSG:4230

Lon: Lat:

WGS84 EPSG:4326

Lon: Lat:

Posizione



Google Immagini ©2023, Maxar Technologies Termini e condizioni d'uso Segnala un errore nella mappa Leaflet



Azienda Territoriale per l'Edilizia Residenziale - L'Aquila

Sede legale: Via Antica Arischia, 46/E complesso res. "Il Moro" - 67100 L'Aquila

Partita iva: 00083210666 | Tel. +39 0862 2791 r.a. | Fax 0862 412296 | posta.certificata@ateraq.legalmail.it | www.ateraq.it

Dati catastali

L'immobile è identificato al NCEU FG. 11 P.LLA 955 del Comune di Bugnara (AQ).



Risulta composto dalle seguenti unità immobiliari: *UNITA' IMMOBILIARI: 7 (A/3), PERTINENZE: 7 GARAGE (C/6)*


Foglio 11 - Particella 955

INTERNO	PIANO	DESTINAZIONE	SUB	CONSISTENZA	RENDITA	STATO		
1	TERRA	Garage	C/6	1	12 mq	16,11 €	LIBERO	RILEVATO
	TERRA	Residenziale	A/3	8	5 vani	296,96 €		RILEVATO
2	TERRA	Garage	C/6	2	17 mq	22,83 €	OCCUPATO	RILEVATO
	PRIMO	Residenziale	A/3	11	6 vani	356,36 €		RILEVATO
3	TERRA	Garage	C/6	3	18 mq	24,17 €	LIBERO	RILEVATO
	PRIMO	Residenziale	A/3	10	3,5 vani	207,87 €		RILEVATO
4	TERRA	Garage	C/6	4	16 mq	21,48 €	OCCUPATO	RILEVATO
	PRIMO	Residenziale	A/3	9	5 vani	296,96 €		RILEVATO
5	TERRA	Garage	C/6	5	19 mq	25,51 €	OCCUPATO	RILEVATO
	SECONDO	Residenziale	A/3	14	6 vani	356,36 €		RILEVATO
6	TERRA	Garage	C/6	6	17 mq	22,83 €	OCCUPATO	RILEVATO
	SECONDO	Residenziale	A/3	13	3,5 vani	207,87 €		RILEVATO
7	TERRA	Garage	C/6	7	18 mq	24,17 €	OCCUPATO	RILEVATO
	SECONDO	Residenziale	A/3	12	5 vani	296,96 €		RILEVATO

Azienda Territoriale per l'Edilizia Residenziale - L'Aquila

Sede legale: Via Antica Arischia, 46/E complesso res. "Il Moro" - 67100 L'Aquila

Partita iva: 00083210666 | Tel. +39 0862 2791 r.a. | Fax 0862 412296 | posta.certificata@ateraq.legalmail.it | www.ateraq.it

	Azienda Territoriale Edilizia Residenziale Via Antica Arischia, 46/e – L'Aquila DIREZIONE GENERALE	SCHEDA SINTETICA F.TO 1751	Data: Luglio 2023
---	--	-----------------------------------	----------------------

Località: ATELETA	Indirizzo: Via Trampaino	
Fabbricato n. 1751	Alloggi totali n. 7 a totale proprietà A.T.E.R.	
Dati catastali: foglio n. 28 particella n. 1441	Tipologia costruttiva: Cemento Armato	n. piani: 3
Mq copertura: 393,26	POD:	

Convertitore

Per convertire le coordinate di un punto inserisci i valori nelle caselle di testo corrispondenti al sistema di riferimento a cui appartengono e premi il pulsante 'Converti'.

Monte mario / Gauss Boaga zona 1 EPSG:3003

Est: Nord:

ED50 / UTM Zone 32N EPSG:23032

Est: Nord:


ED50 EPSG:4230

Lon: Lat:

WGS84 EPSG:4326

Lon: Lat:

Posizione





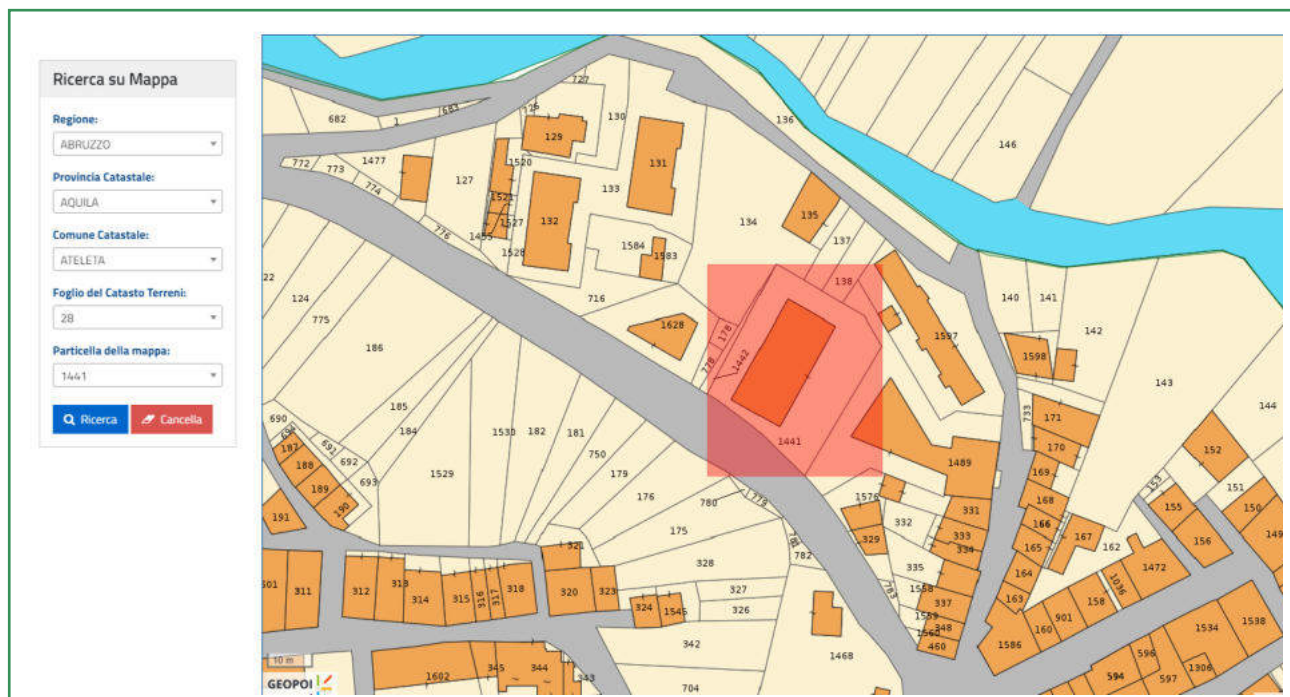
Azienda Territoriale per l'Edilizia Residenziale - L'Aquila

Sede legale: Via Antica Arischia, 46/E complesso res. "Il Moro" - 67100 L'Aquila

Partita iva: 00083210666 | Tel. +39 0862 2791 r.a. | Fax 0862 412296 | posta.certificata@ateraq.legalmail.it | www.ateraq.it

Dati catastali

L'immobile è identificato al NCEU FG. 28 P.LLA 1441 del Comune di Ateleta (AQ).



Risulta composto dalle seguenti unità immobiliari: *UNITA' IMMOBILIARI: 7 (A/3), PERTINENZE: 7 GARAGE (C/6)*


FOGLIO	PARTICELLA	SUB	INDIRIZZO	CATEGORIA	CONSISTENZA
28	1441	1	VIA TRAMPAINO	C/6	18 mq
28	1441	2	VIA TRAMPAINO	C/6	22 mq
28	1441	3	VIA TRAMPAINO	C/6	20 mq
28	1441	4	VIA TRAMPAINO	C/6	22 mq
28	1441	5	VIA TRAMPAINO	C/6	18 mq

28	1441	6	VIA TRAMPAINO	C/6	26 mq
28	1441	7	VIA TRAMPAINO	C/6	26 mq
28	1441	8	VIA TRAMPAINO	A/3	5 VANI
28	1441	9	VIA TRAMPAINO	A/3	5,5 VANI
28	1441	10	VIA TRAMPAINO	A/3	5,5 VANI
28	1441	11	VIA TRAMPAINO	A/3	3,5 VANI
28	1441	12	VIA TRAMPAINO	A/3	3,5 VANI
28	1441	13	VIA TRAMPAINO	A/3	5 VANI
28	1441	14	VIA TRAMPAINO	A/3	5 VANI

Azienda Territoriale per l'Edilizia Residenziale - L'Aquila

Sede legale: Via Antica Arischia, 46/E complesso res. "Il Moro" - 67100 L'Aquila

Partita iva: 00083210666 | Tel. +39 0862 2791 r.a. | Fax 0862 412296 | posta.certificata@ateraq.legalmail.it | www.ateraq.it

	Azienda Territoriale Edilizia Residenziale Via Antica Arischia, 46/e – L'Aquila DIREZIONE GENERALE	SCHEDA SINTETICA F.TO 1752	Data: Luglio 2023
---	---	-----------------------------------	----------------------

Località: SCONTRONE	Indirizzo: Villa Scontrone	
Fabbricato n. 1752	Alloggi totali n. 6 a totale proprietà A.T.E.R.	
Dati catastali: foglio n. 28 particella n. 1441	Tipologia costruttiva: Cemento Armato	n. piani: 3
Mq copertura: 393,26	POD:	

Convertitore

Per convertire le coordinate di un punto inserisci i valori nelle caselle di testo corrispondenti al sistema di riferimento a cui appartengono e premi il pulsante 'Converti'.

Monte mario / Gauss Boaga zona 1 EPSG:3003

Est: Nord:

ED50 / UTM Zone 32N EPSG:23032

Est: Nord:

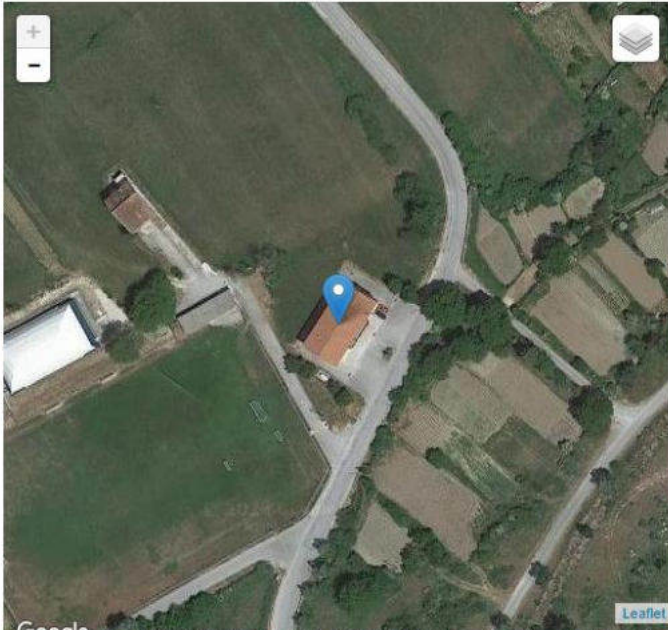
ED50 EPSG:4230

Lon: Lat:

WGS84 EPSG:4326

Lon: Lat:

Posizione



Google Immagini ©2023 - Maxar Technologies | Termini e condizioni d'uso | Segnala un errore nella mappa



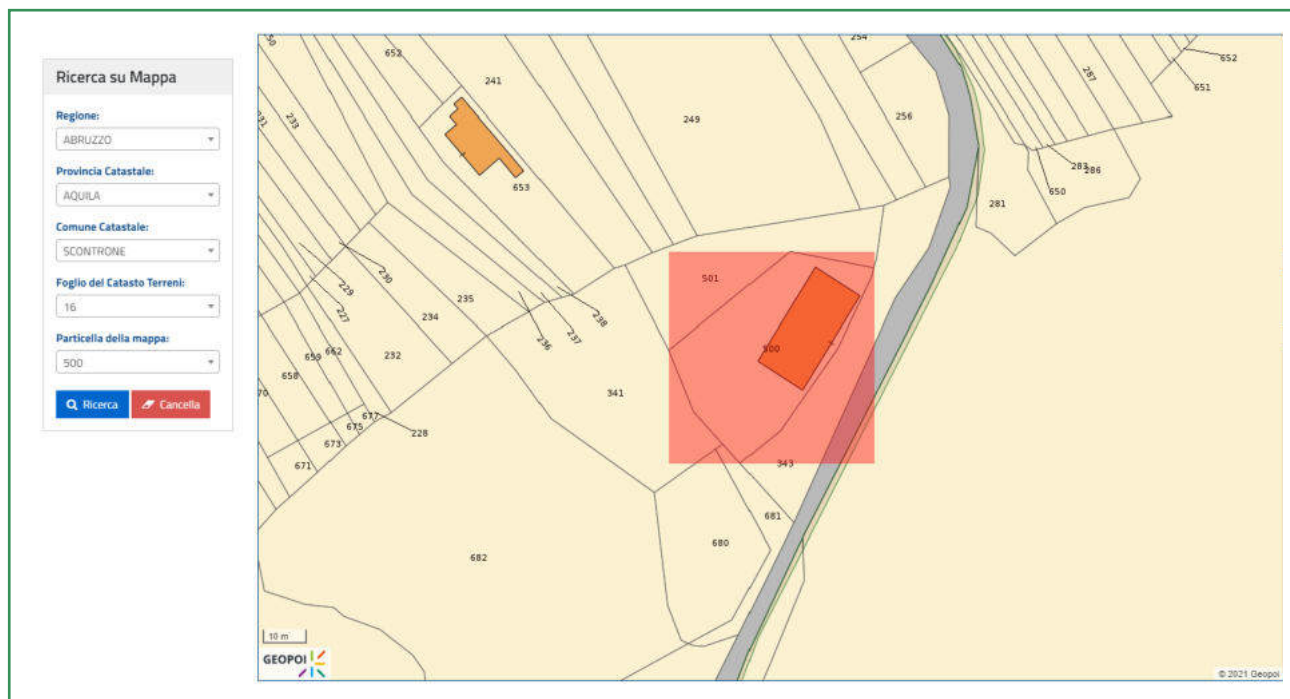
Azienda Territoriale per l'Edilizia Residenziale - L'Aquila

Sede legale: Via Antica Arischia, 46/E complesso res. "Il Moro" - 67100 L'Aquila

Partita iva: 00083210666 | Tel. +39 0862 2791 r.a. | Fax 0862 412296 | posta.certificata@ateraq.legalmail.it | www.ateraq.it

Dati catastali

L'immobile è identificato al NCEU FG. 16 P.LLA 500 del Comune di Scontrone (AQ).




Risulta composto dalle seguenti unità immobiliari: *UNITA' IMMOBILIARI: 7 (A/3), PERTINENZE: 7 GARAGE (C/6)*

FOGLIO	PARTICELLA	SUB	INDIRIZZO	CATEGORIA	CONSISTENZA
16	500	1	VIA RIAINA	C/6	18 mq
16	500	2	VIA RIAINA	C/6	26 mq
16	500	3	VIA RIAINA	C/6	26 mq
16	500	4	VIA RIAINA	C/6	18 mq
16	500	5	VIA RIAINA	C/6	22 mq
16	500	6	VIA RIAINA	C/6	20 mq
16	500	7	VIA RIAINA	C/6	22 mq
16	500	8	VIA RIAINA	A/3	5,5 VANI
16	500	9	VIA RIAINA	A/3	5,5 VANI
16	500	10	VIA RIAINA	A/3	5 VANI
16	500	11	VIA RIAINA	A/3	5 VANI
16	500	12	VIA RIAINA	A/3	5 VANI
16	500	13	VIA RIAINA	A/3	3,5 VANI
16	500	14	VIA RIAINA	A/3	3,5 VANI

Azienda Territoriale per l'Edilizia Residenziale - L'Aquila

Sede legale: Via Antica Arischia, 46/E complesso res. "Il Moro" - 67100 L'Aquila

Partita iva: 00083210666 | Tel. +39 0862 2791 r.a. | Fax 0862 412296 | posta.certificata@ateraq.legalmail.it | www.ateraq.it

	Azienda Territoriale Edilizia Residenziale Via Antica Arischia, 46/e – L'Aquila DIREZIONE GENERALE	SCHEDA SINTETICA F.TO 1754	Data: Luglio 2023
---	---	-----------------------------------	----------------------

Località: CASTEL DI IERI	Indirizzo: Via Fontana 57	
Fabbricato n. 1754	Alloggi totali n. 7 a totale proprietà A.T.E.R.	
Dati catastali: foglio n.4 particella n. 1018	Tipologia costruttiva: Cemento Armato	n. piani: 3
Mq copertura: 389,79	POD:	

Convertitore

Per convertire le coordinate di un punto inserisci i valori nelle caselle di testo corrispondenti al sistema di riferimento a cui appartengono e premi il pulsante "Converti".

Monte mario / Gauss Boaga zona 1 EPSG:3003

Est: Nord:

ED50 / UTM Zone 32N EPSG:23032

Est: Nord:

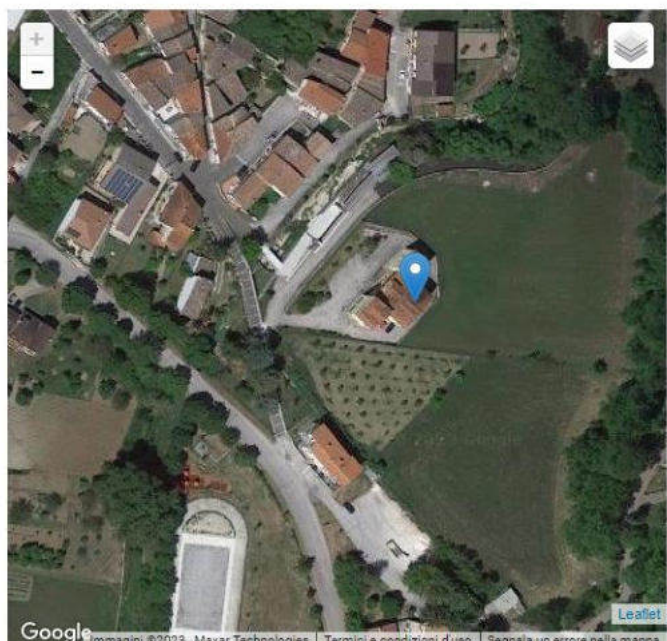
ED50 EPSG:4230

Lon: Lat:

WGS84 EPSG:4326

Lon: Lat:

Posizione



Google Immagini ©2023, Maxar Technologies | Termini e condizioni d'uso | Segnala un errore nella mappa



Azienda Territoriale per l'Edilizia Residenziale - L'Aquila

Sede legale: Via Antica Arischia, 46/E complesso res. "Il Moro" - 67100 L'Aquila

Partita iva: 00083210666 | Tel. +39 0862 2791 r.a. | Fax 0862 412296 | posta.certificata@ateraq.legalmail.it | www.ateraq.it

Dati catastali

L'immobile è identificato al NCEU FG. 4 P.LLA 1018 del Comune di Castel Di Ieri (AQ).



Risulta composto dalle seguenti unità immobiliari: *UNITA' IMMOBILIARI: 7 (A/3), PERTINENZE: 7 GARAGE (C/6) 7 CANTINE (C/2)*


INTERNO	PIANO	DESTINAZIONE	SUB	CONSISTENZA	RENDITA	STATO		
1	TERRA	Residenziale	A/3	15	5,5 vani	340,86 €	OCCUPATO	non rilevato
	TERRA	Garage	C/6	22	14 mq	14,46 €		non rilevato
	TERRA	Cantina	C/2	29	6 mq	8,68 €		non rilevato
2	PRIMO	Residenziale	A/3	16	5,5 vani	340,86 €	OCCUPATO	non rilevato
	TERRA	Garage	C/6	27	13 mq	13,43 €		non rilevato
	TERRA	Cantina	C/2	29	6 mq	8,68 €		non rilevato
3	PRIMO	Residenziale	A/3	17	7 vani	433,82 €	OCCUPATO	non rilevato
	TERRA	Garage	C/6	28	12 mq	12,39 €		non rilevato
	TERRA	Cantina	C/2	31	6 mq	8,68 €		non rilevato
4	PRIMO	Residenziale	A/3	18	5,5 vani	340,86 €	OCCUPATO	non rilevato
	TERRA	Garage	C/6	25	16 mq	16,43 €		non rilevato
	TERRA	Cantina	C/2	32	6 mq	8,68 €		non rilevato
5	SECONDO	Residenziale	A/3	19	4 vani	247,90 €	LIBERO	non rilevato
	TERRA	Garage	C/6	24	12 mq	12,39 €		non rilevato
	TERRA	Cantina	C/2	33	6 mq	8,68 €		non rilevato
6	SECONDO	Residenziale	A/3	20	7 vani	433,82 €	OCCUPATO	non rilevato
	TERRA	Garage	C/6	23	13 mq	13,43 €		non rilevato
	TERRA	Cantina	C/2	34	6 mq	8,68 €		non rilevato
7	SECONDO	Residenziale	A/3	21	4 vani	247,90 €	OCCUPATO	non rilevato
	TERRA	Garage	C/6	26	14 mq	14,46 €		non rilevato
	TERRA	Cantina	C/2	35	6 mq	8,68 €		non rilevato

Tabella 1 – Dati catastali

Azienda Territoriale per l'Edilizia Residenziale - L'Aquila

Sede legale: Via Antica Arischia, 46/E complesso res. "Il Moro" - 67100 L'Aquila

Partita iva: 00083210666 | Tel. +39 0862 2791 r.a. | Fax 0862 412296 | posta.certificata@ateraq.legalmail.it | www.ateraq.it

	Azienda Territoriale Edilizia Residenziale Via Antica Arischia, 46/e – L'Aquila DIREZIONE GENERALE	SCHEDA SINTETICA F.TO 1756	Data: Luglio 2023
---	---	-----------------------------------	----------------------

Località: VILLETTA BARREA	Indirizzo: Via Pratale	
Fabbricato n. 1756	Alloggi totali n. 7 a totale proprietà A.T.E.R.	
Dati catastali: foglio n. 18 particella n. 1471	Tipologia costruttiva: Cemento Armato	n. piani: 2
Mq copertura: 393,52	POD:	

Convertitore

Per convertire le coordinate di un punto inserisci i valori nelle caselle di testo corrispondenti al sistema di riferimento a cui appartengono e premi il pulsante 'Converti'.

Monte mario / Gauss Boaga zona 1 EPSG:3003

Est: Nord:

ED50 / UTM Zone 32N EPSG:23032

Est: Nord:

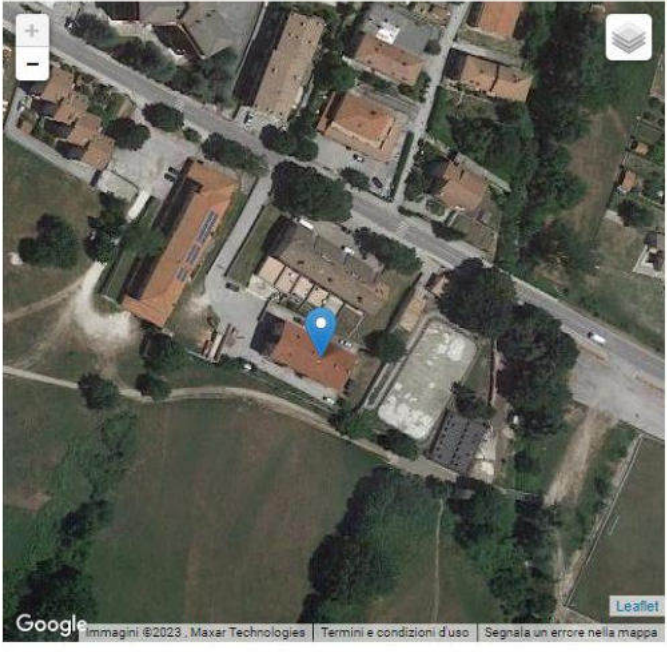
ED50 EPSG:4230

Lon: Lat:

WGS84 EPSG:4326

Lon: Lat:

Posizione



Google Immagini ©2023. Maxar Technologies Termini e condizioni d'uso Segnala un errore nella mappa Leaflet



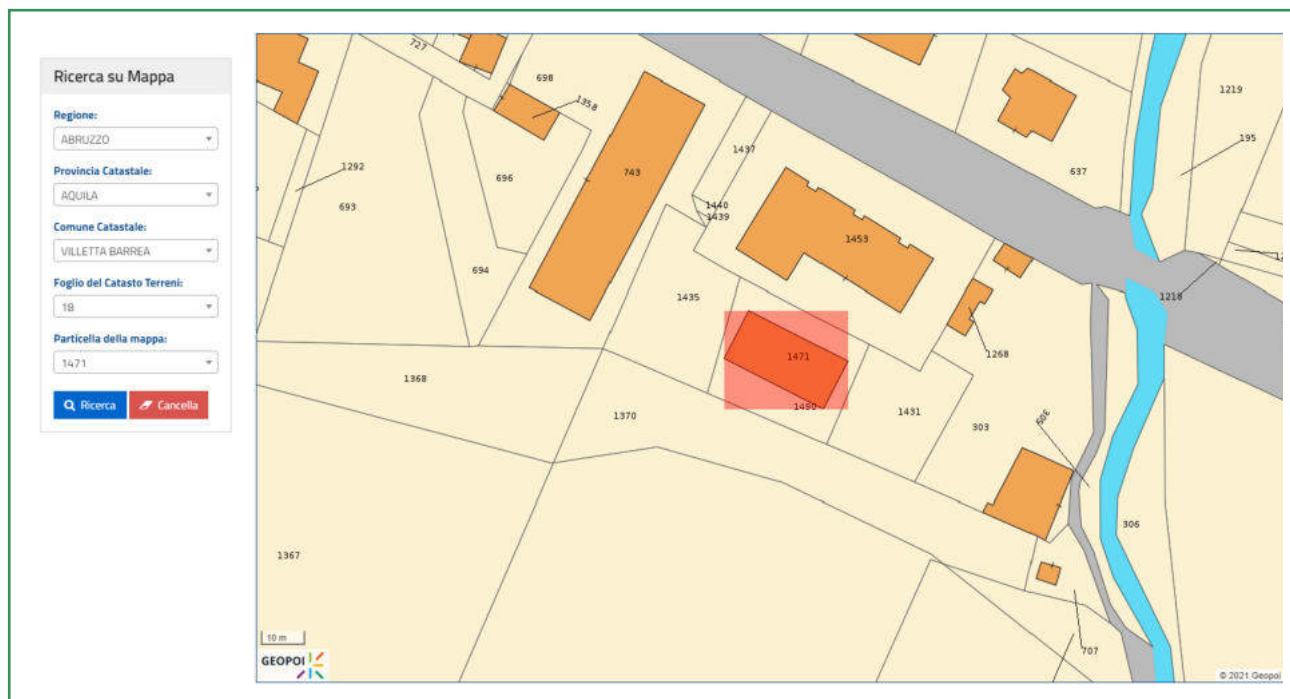
Azienda Territoriale per l'Edilizia Residenziale - L'Aquila

Sede legale: Via Antica Arischia, 46/E complesso res. "Il Moro" - 67100 L'Aquila

Partita iva: 00083210666 | Tel. +39 0862 2791 r.a. | Fax 0862 412296 | posta.certificata@ateraq.legalmail.it | www.ateraq.it

Dati catastali

L'immobile è identificato al NCEU FG. 18 P.LLA 1471 del Comune di Villetta Barrea (AQ).




Risultato composto dalle seguenti unità immobiliari: *UNITA' IMMOBILIARI: 7 (A/3), PERTINENZE: 8 GARAGE (C/6)*

FOGLIO	PARTICELLA	SUB	INDIRIZZO	CATEGORIA	CONSISTENZA
18	1471	15	VIA ROMA	C/6	22 mq
18	1471	16	VIA ROMA	C/6	20 mq
18	1471	17	VIA ROMA	C/6	22 mq
18	1471	18	VIA ROMA	C/6	18 mq
18	1471	19	VIA ROMA	C/6	18 mq
18	1471	20	VIA ROMA	C/6	26 mq
18	1471	21	VIA ROMA	C/6	25 mq
18	1471	22	VIA ROMA	A/3	5 VANI
18	1471	23	VIA ROMA	A/3	5 VANI
18	1471	24	VIA ROMA	A/3	5 VANI
18	1471	25	VIA ROMA	A/3	3,5 VANI
18	1471	26	VIA ROMA	A/3	3,5 VANI
18	1471	27	VIA ROMA	A/3	4,5 VANI
18	1471	28	VIA ROMA	A/3	4,5 VANI

Azienda Territoriale per l'Edilizia Residenziale - L'Aquila

Sede legale: Via Antica Arischia, 46/E complesso res. "Il Moro" - 67100 L'Aquila

Partita iva: 00083210666 | Tel. +39 0862 2791 r.a. | Fax 0862 412296 | posta.certificata@ateraq.legalmail.it | www.ateraq.it

	Azienda Territoriale Edilizia Residenziale Via Antica Arischia, 46/e – L'Aquila DIREZIONE GENERALE	SCHEDA SINTETICA F.TO 1758	Data: Luglio 2023
---	---	-----------------------------------	----------------------

Località: CASTEL DI SANGRO	Indirizzo: Via Sangrina	
Fabbricato n. 1758	Alloggi totali n. 7 a totale proprietà A.T.E.R.	
Dati catastali: foglio n. 37 particella n. 6064	Tipologia costruttiva: Cemento Armato	n. piani: 3
Mq copertura: 330	POD:	

Convertitore

Per convertire le coordinate di un punto inserisci i valori nelle caselle di testo corrispondenti al sistema di riferimento a cui appartengono e premi il pulsante 'Converti'.

Monte mario / Gauss Boaga zona 1 EPSG:3003

Est: Nord:

ED50 / UTM Zone 32N EPSG:23032

Est: Nord:


ED50 EPSG:4230

Lon: Lat:

WGS84 EPSG:4326

Lon: Lat:

Posizione



Google Immagini ©2023 - Maxar Technologies | Termini e condizioni d'uso | Segnala un errore nella mappa



Azienda Territoriale per l'Edilizia Residenziale - L'Aquila

Sede legale: Via Antica Arischia, 46/E complesso res. "Il Moro" - 67100 L'Aquila

Partita iva: 00083210666 | Tel. +39 0862 2791 r.a. | Fax 0862 412296 | posta.certificata@ateraq.legalmail.it | www.ateraq.it

Dati catastali

L'immobile è identificato al NCEU FG. 37 P.LLA 6064 del Comune di Castel di Sangro (AQ).



Risulta composto dalle seguenti unità immobiliari: **UNITA' IMMOBILIARI: 7 (A/2), censite dal sub. 9 al sub.15; PERTINENZE: GARAGE 7 (C/6), censite dal sub. 2 al sub.8; BCNC: 1, censito al sub. 1**


Elenco Immobili

Foglio	Particella	Sub	Indirizzo	Zona cens	Categoria	Classe	Consistenza	Rendita	Partita	Altri Dati
37	6064	1	VIA SANGRINA Piano T-1 - 2					R Euro:	Bene comune non censibile	
37	6064	2	VIA SANGRINA Piano T		C06	04	22 m ²	R Euro 40,90	1003970	
37	6064	3	VIA SANGRINA Piano T		C06	04	20 m ²	R Euro 37,18		
37	6064	4	VIA SANGRINA Piano T		C06	04	22 m ²	R Euro 40,90	1003970	
37	6064	5	VIA SANGRINA Piano T		C06	04	18 m ²	R Euro 33,47	1003970	
37	6064	6	VIA SANGRINA Piano T		C06	04	18 m ²	R Euro 33,47	1003970	
37	6064	7	VIA SANGRINA Piano T		C06	04	26 m ²	R Euro 48,34	1003970	
37	6064	8	VIA SANGRINA Piano T		C06	04	26 m ²	R Euro 48,34	1003970	
37	6064	9	VIA SANGRINA Piano 1		A02	03	5,5 vani	R Euro 340,86	1003970	
37	6064	10	VIA SANGRINA Piano 1		A02	03	5,5 vani	R Euro 340,86	1003970	
37	6064	11	VIA SANGRINA Piano 1		A02	03	5,5 vani	R Euro 340,86	1003970	
37	6064	12	VIA SANGRINA Piano 2		A02	03	4 vani	R Euro 247,90	1003970	
37	6064	13	VIA SANGRINA Piano 2		A02	03	4 vani	R Euro 247,90	1003970	
37	6064	14	VIA SANGRINA Piano 2		A02	03	4,5 vani	R Euro 278,89	1003970	
37	6064	15	VIA SANGRINA Piano 2		A02	03	4,5 vani	R Euro 278,89	1003970	

Azienda Territoriale per l'Edilizia Residenziale - L'Aquila

Sede legale: Via Antica Arischia, 46/E complesso res. "Il Moro" - 67100 L'Aquila

Partita iva: 00083210666 | Tel. +39 0862 2791 r.a. | Fax 0862 412296 | posta.certificata@ateraq.legalmail.it | www.ateraq.it

	Azienda Territoriale Edilizia Residenziale Via Antica Arischia, 46/e – L'Aquila DIREZIONE GENERALE	SCHEDA SINTETICA F.TO 1759	Data: Luglio 2023
---	---	-----------------------------------	----------------------

Località: CASTEL DI SANGRO	Indirizzo: Via Sangrina	
Fabbricato n. 1759	Alloggi totali n. 7 a totale proprietà A.T.E.R.	
Dati catastali: foglio n. 37 particella n. 6065	Tipologia costruttiva: Cemento Armato	n. piani: 3
Mq copertura: 330	POD:	

Convertitore

Per convertire le coordinate di un punto inserisci i valori nelle caselle di testo corrispondenti al sistema di riferimento a cui appartengono e premi il pulsante 'Converti'.

Monte mario / Gauss Boaga zona 1 EPSG:3003

Est: Nord:

ED50 / UTM Zone 32N EPSG:23032

Est: Nord:

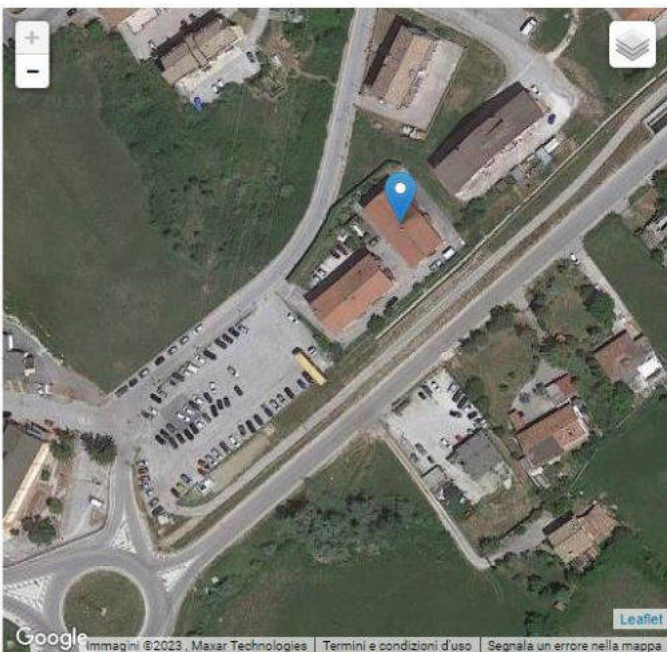
ED50 EPSG:4230

Lon: Lat:

WGS84 EPSG:4326

Lon: Lat:

Posizione





Azienda Territoriale per l'Edilizia Residenziale - L'Aquila

Sede legale: Via Antica Arischia, 46/E complesso res. "Il Moro" - 67100 L'Aquila

Partita iva: 00083210666 | Tel. +39 0862 2791 r.a. | Fax 0862 412296 | posta.certificata@ateraq.legalmail.it | www.ateraq.it

Dati catastali

L'immobile è identificato al NCEU FG. 37 P.LLA 6065 del Comune di Castel di Sangro (AQ).



Risulta composto dalle seguenti unità immobiliari: **UNITA' IMMOBILIARI: 7 (A/2), censite dal sub. 9 al sub.15; PERTINENZE: GARAGE 7 (C/6), censite dal sub. 2 al sub.8; BCNC: 1, censito al sub. 1**


Elenco Immobili

	Foglio	Particella	Sub	Indirizzo	Zona cens	Categoria	Classe	Consistenza	Rendita	Partita	Altri Dati
<input type="radio"/>	37	6065	1	VIA SANGRINA Piano T-1 - 2					R.Euro:	Bene comune non censibile	
<input type="radio"/>	37	6065	2	VIA SANGRINA Piano T		C06	04	22 m ²	R.Euro:40,90	1003970	
<input type="radio"/>	37	6065	3	VIA SANGRINA Piano T		C06	04	20 m ²	R.Euro:37,18	1003970	
<input type="radio"/>	37	6065	4	VIA SANGRINA Piano T		C06	04	22 m ²	R.Euro:40,90	1003970	
<input type="radio"/>	37	6065	5	VIA SANGRINA Piano T		C06	04	18 m ²	R.Euro:33,47	1003970	
<input type="radio"/>	37	6065	6	VIA SANGRINA Piano T		C06	04	18 m ²	R.Euro:33,47	1003970	
<input type="radio"/>	37	6065	7	VIA SANGRINA Piano T		C06	04	26 m ²	R.Euro:48,34	1003970	
<input type="radio"/>	37	6065	8	VIA SANGRINA Piano T		C06	04	26 m ²	R.Euro:48,34	1003970	
<input type="radio"/>	37	6065	9	VIA SANGRINA Piano 1		A02	03	5,5 vani	R.Euro:340,86	1003970	
<input type="radio"/>	37	6065	10	VIA SANGRINA Piano 1		A02	03	5,5 vani	R.Euro:340,86	1003970	
<input type="radio"/>	37	6065	11	VIA SANGRINA Piano 1		A02	03	5,5 vani	R.Euro:340,86	1003970	
<input type="radio"/>	37	6065	12	VIA SANGRINA Piano 2		A02	03	4 vani	R.Euro:247,90	1003970	
<input type="radio"/>	37	6065	13	VIA SANGRINA Piano 2		A02	03	4 vani	R.Euro:247,90	1003970	
<input type="radio"/>	37	6065	14	VIA SANGRINA Piano 2		A02	03	4,5 vani	R.Euro:278,89	1003970	
<input type="radio"/>	37	6065	15	VIA SANGRINA Piano 2		A02	03	4,5 vani	R.Euro:278,89	1003970	

Azienda Territoriale per l'Edilizia Residenziale - L'Aquila

Sede legale: Via Antica Arischia, 46/E complesso res. "Il Moro" - 67100 L'Aquila

Partita iva: 00083210666 | Tel. +39 0862 2791 r.a. | Fax 0862 412296 | posta.certificata@ateraq.legalmail.it | www.ateraq.it

	Azienda Territoriale Edilizia Residenziale Via Antica Arischia, 46/e – L'Aquila DIREZIONE GENERALE	SCHEDA SINTETICA F.TO 1760	Data: Luglio 2023
---	---	-----------------------------------	----------------------

Località: COCULLO	Indirizzo: Via Troiano, fraz. Casale, Cocullo	
Fabbricato n. 1760	Alloggi totali n. 4 a totale proprietà A.T.E.R.	
Dati catastali: foglio n. 34 particella n. 46	Tipologia costruttiva: Cemento Armato	n. piani: 2
Mq copertura: 192,36	POD:	

Convertitore

Per convertire le coordinate di un punto inserisci i valori nelle caselle di testo corrispondenti al sistema di riferimento a cui appartengono e premi il pulsante 'Converti'.

Monte mario / Gauss Boaga zona 1 EPSG:3003

Est: Nord:

ED50 / UTM Zone 32N EPSG:23032

Est: Nord:

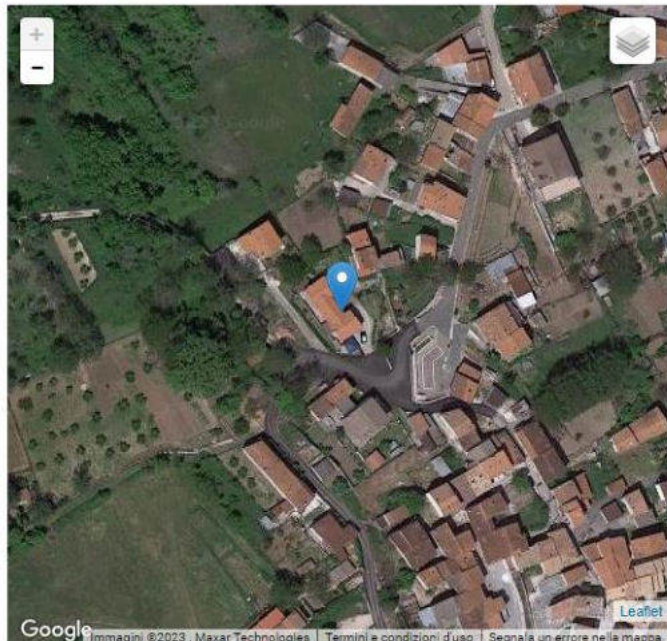
ED50 EPSG:4230

Lon: Lat:

WGS84 EPSG:4326

Lon: Lat:

Posizione



Google Immagini ©2023, Maxar Technologies | Termini e condizioni d'uso | Segnala un errore nella mappa. Leaflet



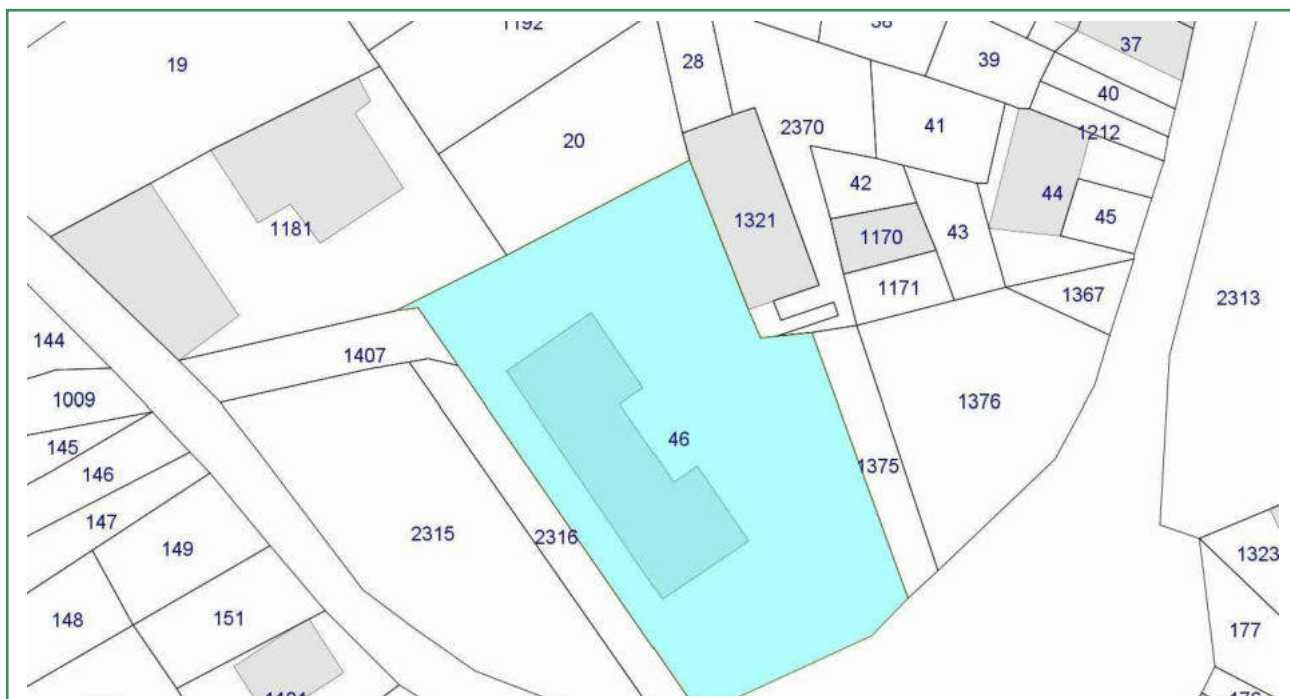
Azienda Territoriale per l'Edilizia Residenziale - L'Aquila

Sede legale: Via Antica Arischia, 46/E complesso res. "Il Moro" - 67100 L'Aquila

Partita iva: 00083210666 | Tel. +39 0862 2791 r.a. | Fax 0862 412296 | posta.certificata@ateraq.legalmail.it | www.ateraq.it

Dati catastali

L'immobile è identificato al NCEU FG. 34 P.LLA 46 del Comune di Cocullo (AQ).



Risulta composto dalle seguenti unità immobiliari: *UNITA' IMMOBILIARI: 2 (A/2); PERTINENZE: GARAGE 2 (C/6), BCNC: 1*


Elenco Immobili

Foglio	Particella	Sub	Indirizzo	Zona cens	Categoria	Classe	Consistenza	Rendita	Partita	Altri Dati
34	46	2	VIA FONTE MAGGIORE Piano T		C06	06	18 m ²	R.Euro:25,10		
34	46	3	VIA FONTE MAGGIORE Piano T		C06	06	18 m ²	R.Euro:25,10		
34	46	4	VIA FONTE MAGGIORE Piano T-1		A02	03	6,5 vani	R.Euro:335,70		
34	46	5	VIA FONTE MAGGIORE Piano T-1		A02	03	6,5 vani	R.Euro:335,70		
34	46	1	VIA FONTE MAGGIORE Piano T					R.Euro:	Bene comune non censibile	

Azienda Territoriale per l'Edilizia Residenziale - L'Aquila

Sede legale: Via Antica Arischia, 46/E complesso res. "Il Moro" - 67100 L'Aquila

Partita iva: 00083210666 | Tel. +39 0862 2791 r.a. | Fax 0862 412296 | posta.certificata@ateraq.legalmail.it | www.ateraq.it

	Azienda Territoriale Edilizia Residenziale Via Antica Arischia, 46/e – L'Aquila DIREZIONE GENERALE	SCHEDA SINTETICA F.TO 1767	Data: Luglio 2023
---	--	-----------------------------------	----------------------

Località: SCANNO	Indirizzo: Via Pescara	
Fabbricato n. 1767	Alloggi totali n. 6 a totale proprietà A.T.E.R.	
Dati catastali: foglio n. 22 particella n. 2426	Tipologia costruttiva: Cemento Armato	n. piani: 3
Mq copertura: 246	POD:	

Convertitore

Per convertire le coordinate di un punto inserisci i valori nelle caselle di testo corrispondenti al sistema di riferimento a cui appartengono e premi il pulsante 'Converti'.

Monte mario / Gauss Boaga zona 1 EPSG:3003

Est: Nord:

ED50 / UTM Zone 32N EPSG:23032

Est: Nord:

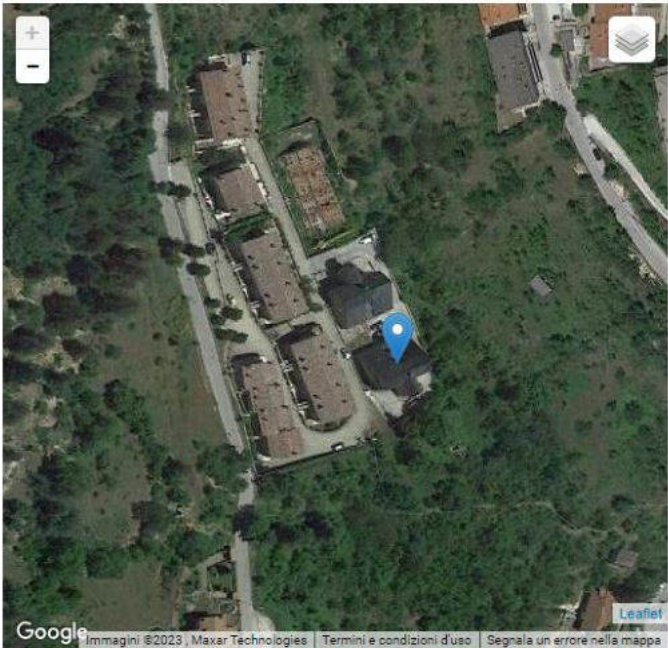
ED50 EPSG:4230

Lon: Lat:

WGS84 EPSG:4326

Lon: Lat:

Posizione





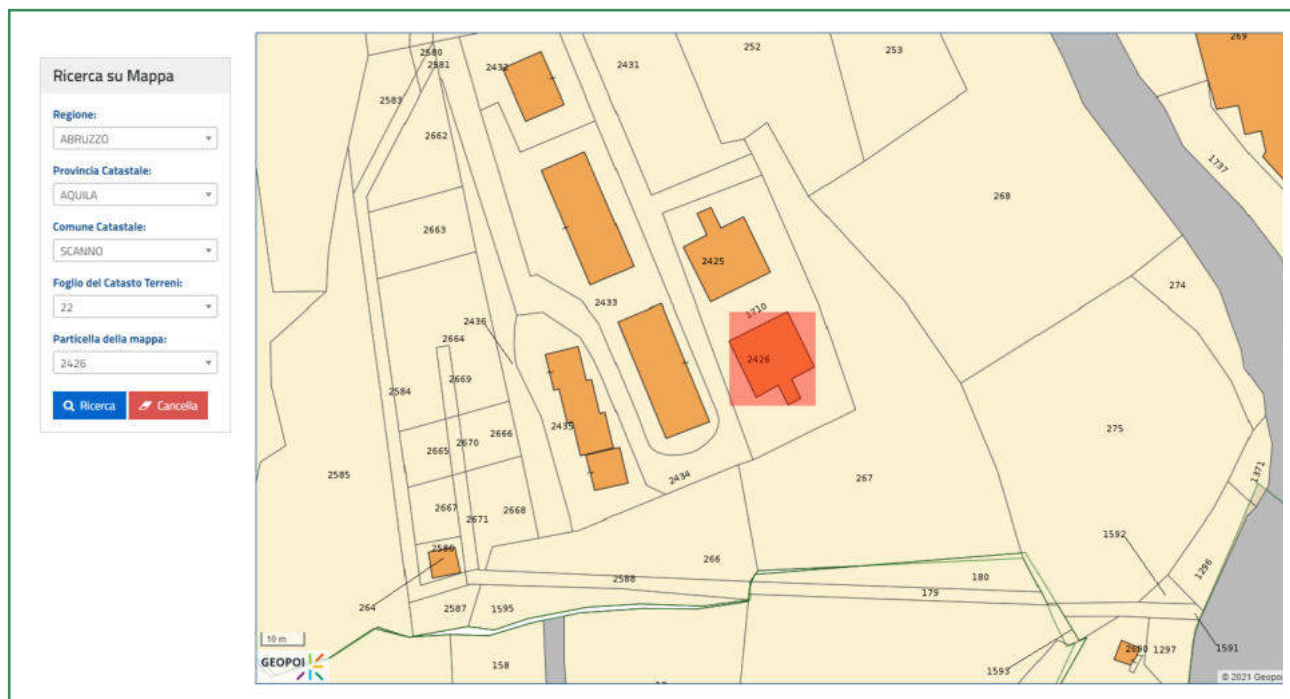
Azienda Territoriale per l'Edilizia Residenziale - L'Aquila

Sede legale: Via Antica Arischia, 46/E complesso res. "Il Moro" - 67100 L'Aquila

Partita iva: 00083210666 | Tel. +39 0862 2791 r.a. | Fax 0862 412296 | posta.certificata@ateraq.legalmail.it | www.ateraq.it

Dati catastali

L'immobile è identificato al NCEU FG. 22 P.LLA 2426 del Comune di Scanno (AQ).



Risulta composto dalle seguenti unità immobiliari: **UNITA' IMMOBILIARI: 6 (A/2); PERTINENZE: 6 GARAGE (C/6), BCNC: 1**


Elenco Immobili

Foglio	Particella	Sub	Indirizzo	Zona cens	Categoria	Classe	Consistenza	Rendita	Partita	Altri Dati
22	2426	1	VIA PESCARA n. SNC Interno 1 Piano S1		C06	09	18 m ²	R.Euro:47,41		
22	2426	2	VIA PESCARA n. SNC Interno 2 Piano S1		C06	09	18 m ²	R.Euro:47,41		
22	2426	3	VIA PESCARA n. SNC Interno 3 Piano S1		C06	09	18 m ²	R.Euro:47,41		
22	2426	4	VIA PESCARA n. SNC Interno 4 Piano S1		C06	09	18 m ²	R.Euro:47,41		
22	2426	5	VIA PESCARA n. SNC Interno 5 Piano S1		C06	09	18 m ²	R.Euro:47,41		
22	2426	6	VIA PESCARA n. SNC Interno 6 Piano S1		C06	09	18 m ²	R.Euro:47,41		
22	2426	7	VIA PESCARA n. SNC Interno 1 Piano T		A02	01	6,5 vani	R.Euro:537,12		
22	2426	8	VIA PESCARA n. SNC Interno 2 Piano T		A02	01	6,5 vani	R.Euro:537,12		
22	2426	9	VIA PESCARA n. SNC Interno 3 Piano 1		A02	01	5,5 vani	R.Euro:454,48		
22	2426	10	VIA PESCARA n. SNC Interno 4 Piano 1		A02	01	5,5 vani	R.Euro:454,48		
22	2426	11	VIA PESCARA n. SNC Interno 5 Piano 2		A02	01	3 vani	R.Euro:247,90		
22	2426	12	VIA PESCARA n. SNC Interno 6 Piano 2		A02	01	3 vani	R.Euro:247,90		
22	2426	13	VIA PESCARA n. SNC Piano T-1 - 2					R.Euro:	Bene comune non censibile	

Azienda Territoriale per l'Edilizia Residenziale - L'Aquila

Sede legale: Via Antica Arischia, 46/E complesso res. "Il Moro" - 67100 L'Aquila

Partita iva: 00083210666 | Tel. +39 0862 2791 r.a. | Fax 0862 412296 | posta.certificata@ateraq.legalmail.it | www.ateraq.it

 Azienda Territoriale Edilizia Residenziale Via Antica Arischia, 46/e – L'Aquila DIREZIONE GENERALE	SCHEDA SINTETICA F.TO 1768	Data: Luglio 2023
---	-----------------------------------	----------------------

Località: SCANNO	Indirizzo: Via Pescara	
Fabbricato n. 1768	Alloggi totali n. 6 a totale proprietà A.T.E.R.	
Dati catastali: foglio n. 22 particella n. 2425	Tipologia costruttiva: Cemento Armato	n. piani: 3
Mq copertura: 247	POD:	

Convertitore

Per convertire le coordinate di un punto inserisci i valori nelle caselle di testo corrispondenti al sistema di riferimento a cui appartengono e premi il pulsante 'Converti'.

Monte mario / Gauss Boaga zona 1 EPSG:3003

Est: Nord:

ED50 / UTM Zone 32N EPSG:23032

Est: Nord:


ED50 EPSG:4230

Lon: Lat:

WGS84 EPSG:4326

Lon: Lat:

Posizione



Google Immagini ©2023, Maxar Technologies Termini e condizioni d'uso Segnala un errore nella mappa Leaflet



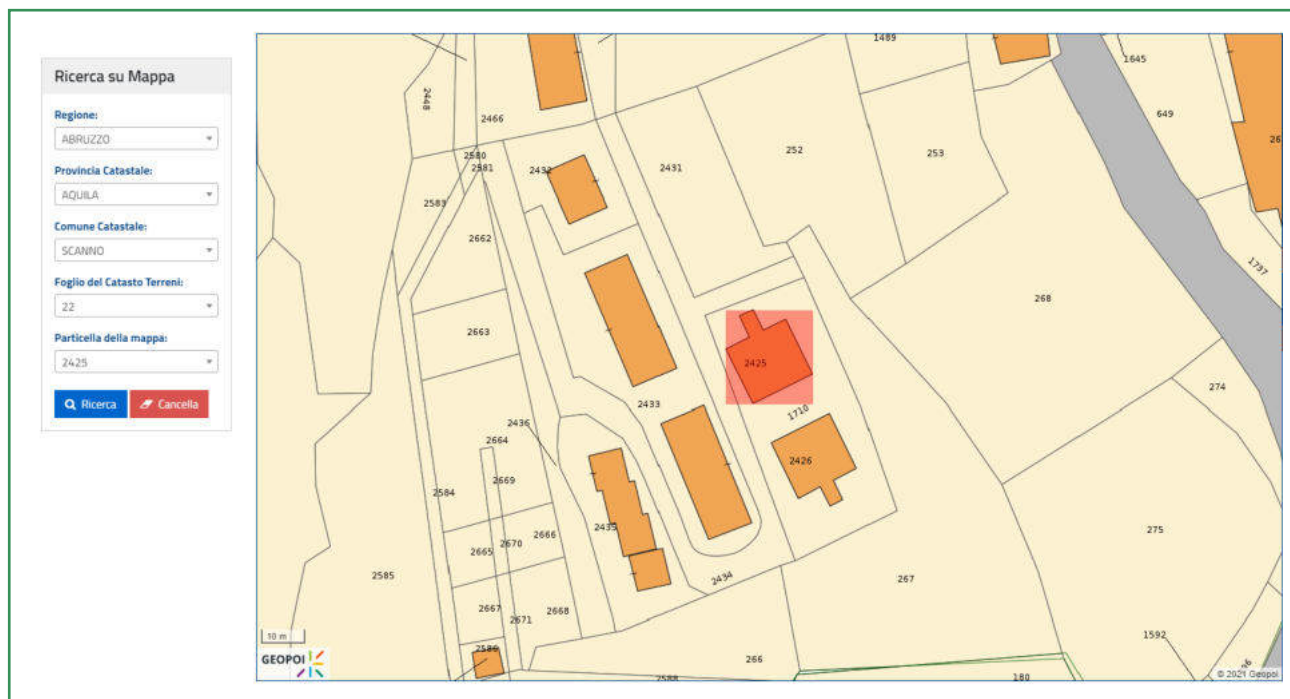
Azienda Territoriale per l'Edilizia Residenziale - L'Aquila

Sede legale: Via Antica Arischia, 46/E complesso res. "Il Moro" - 67100 L'Aquila

Partita iva: 00083210666 | Tel. +39 0862 2791 r.a. | Fax 0862 412296 | posta.certificata@ateraq.legalmail.it | www.ateraq.it

Dati catastali

L'immobile è identificato al NCEU FG. 22 P.LLA 2425 del Comune di Scanno (AQ).



Risulta composto dalle seguenti unità immobiliari: **UNITA' IMMOBILIARI: 6 (A/2); PERTINENZE: 6 GARAGE (C/6), BCNC: 1**


Elenco Immobili

Foglio	Particella	Sub	Indirizzo	Zona cens	Categoria	Classe	Consistenza	Rendita	Partita	Altri Dati
22	2425	1	VIA PESCARA n. SNC Interno 1 Piano S1		C06	09	18 m ²	R.Euro:47,41		
22	2425	2	VIA PESCARA n. SNC Interno 2 Piano S1		C06	09	18 m ²	R.Euro:47,41		
22	2425	3	VIA PESCARA n. SNC Interno 3 Piano S1		C06	09	18 m ²	R.Euro:47,41		
22	2425	4	VIA PESCARA n. SNC Interno 4 Piano S1		C06	09	18 m ²	R.Euro:47,41		
22	2425	5	VIA PESCARA n. SNC Interno 5 Piano S1		C06	09	18 m ²	R.Euro:47,41		
22	2425	6	VIA PESCARA n. SNC Interno 6 Piano S1		C06	09	18 m ²	R.Euro:47,41		
22	2425	7	VIA PESCARA n. SNC Interno 2 Piano T		A02	01	6,5 vani	R.Euro:537,12		
22	2425	8	VIA PESCARA n. SNC Interno 1 Piano T		A02	01	6,5 vani	R.Euro:537,12		
22	2425	9	VIA PESCARA n. SNC Interno 4 Piano 1		A02	01	5,5 vani	R.Euro:454,48		
22	2425	10	VIA PESCARA n. SNC Interno 3 Piano 1		A02	01	5,5 vani	R.Euro:454,48		
22	2425	11	VIA PESCARA n. SNC Interno 6 Piano 2		A02	01	3 vani	R.Euro:247,90		
22	2425	12	VIA PESCARA n. SNC Interno 5 Piano 2		A02	01	3 vani	R.Euro:247,90		
22	2425	13	VIA PESCARA n. SNC Piano T-1 - 2					R.Euro:	Bene comune non censibile	

Azienda Territoriale per l'Edilizia Residenziale - L'Aquila

Sede legale: Via Antica Arischia, 46/E complesso res. "Il Moro" - 67100 L'Aquila

Partita iva: 00083210666 | Tel. +39 0862 2791 r.a. | Fax 0862 412296 | posta.certificata@ateraq.legalmail.it | www.ateraq.it

	Azienda Territoriale Edilizia Residenziale Via Antica Arischia, 46/e – L'Aquila DIREZIONE GENERALE	SCHEDA SINTETICA F.TO 1783	Data: Luglio 2023
---	--	-----------------------------------	----------------------

Località: CIVITELLA ALFEDENA	Indirizzo: Via delle Gravare	
Fabbricato n. 1783	Alloggi totali n. 7 a totale proprietà A.T.E.R.	
Dati catastali: foglio n.6 particella n. 1381	Tipologia costruttiva: Cemento Armato	n. piani: 2
Mq copertura: 404	POD:	

Convertitore

Per convertire le coordinate di un punto inserisci i valori nelle caselle di testo corrispondenti al sistema di riferimento a cui appartengono e premi il pulsante 'Converti'.

Monte mario / Gauss Boaga zona 1 EPSG:3003

Est: Nord:

ED50 / UTM Zone 32N EPSG:23032

Est: Nord:

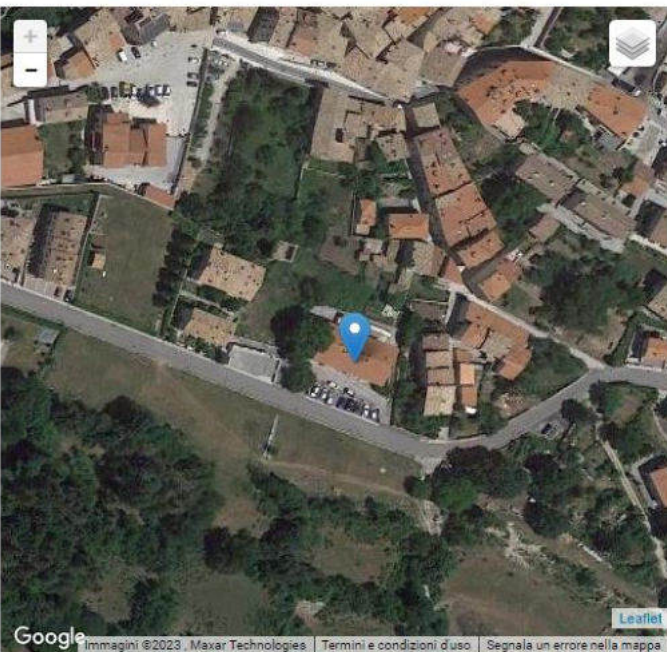
ED50 EPSG:4230

Lon: Lat:

WGS84 EPSG:4326

Lon: Lat:

Posizione





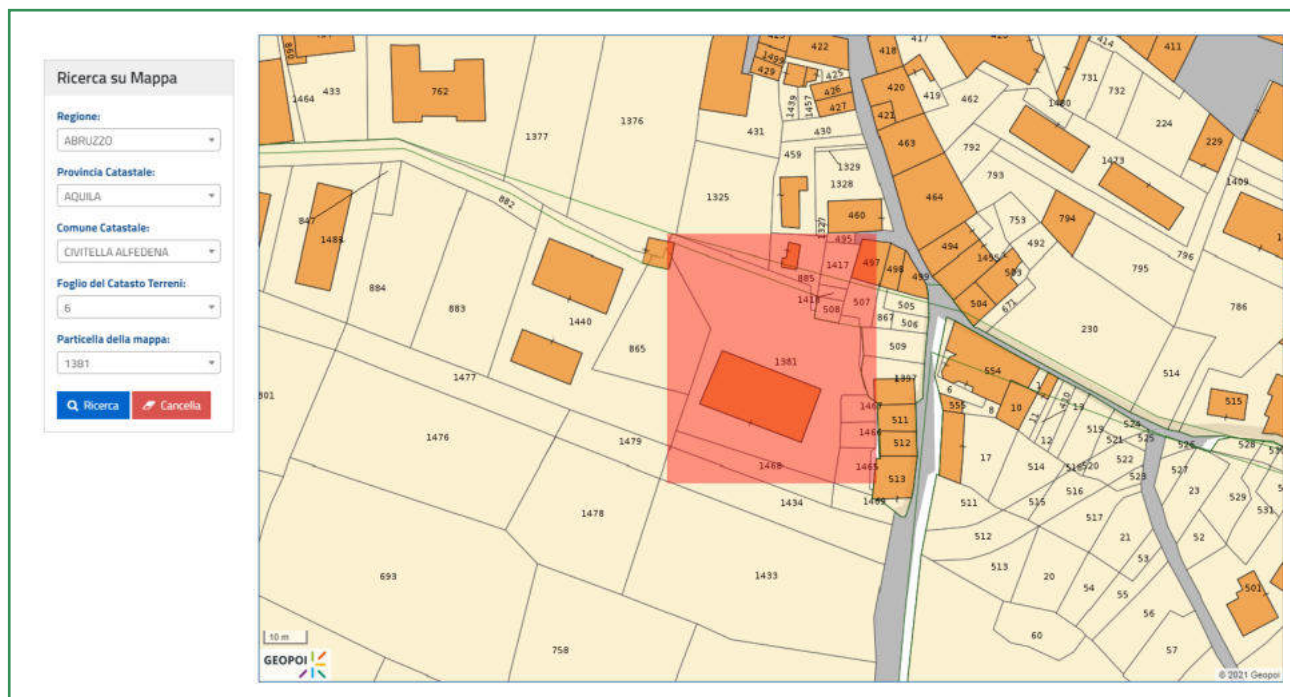
Azienda Territoriale per l'Edilizia Residenziale - L'Aquila

Sede legale: Via Antica Arischia, 46/E complesso res. "Il Moro" - 67100 L'Aquila

Partita iva: 00083210666 | Tel. +39 0862 2791 r.a. | Fax 0862 412296 | posta.certificata@ateraq.legalmail.it | www.ateraq.it

Dati catastali

L'immobile è identificato al NCEU FG. 6 P.LLA 1381 del Comune di Civitella Alfedena (AQ).




Risulta composto dalle seguenti unità immobiliari: **UNITA' IMMOBILIARI: 7 (A/3); PERTINENZE: 7 GARAGE (C/6), 1 (C/2).**

FOGLIO	PARTICELLA	SUB	INDIRIZZO	CATEGORIA	CONSISTENZA
6	1381	1	VIA DELLE GRAVARE	C/6	13 mq
6	1381	2	VIA DELLE GRAVARE	C/6	13 mq
6	1381	3	VIA DELLE GRAVARE	C/6	13 mq
6	1381	4	VIA DELLE GRAVARE	C/6	13 mq
6	1381	5	VIA DELLE GRAVARE	C/6	13 mq
6	1381	6	VIA DELLE GRAVARE	C/6	13 mq
6	1381	7	VIA DELLE GRAVARE	C/6	13 mq
6	1381	8	VIA DELLE GRAVARE	A/3	4,5 VANI
6	1381	9	VIA DELLE GRAVARE	A/3	4,5 VANI
6	1381	10	VIA DELLE GRAVARE	A/3	3 VANI
6	1381	11	VIA DELLE GRAVARE	A/3	3 VANI
6	1381	12	VIA DELLE GRAVARE	A/3	4,5 VANI
6	1381	13	VIA DELLE GRAVARE	A/3	5,5 VANI
6	1381	14	VIA DELLE GRAVARE	A/3	5,5 VANI
6	1381	20	VIA DELLE GRAVARE	C/2	140 mq

Azienda Territoriale per l'Edilizia Residenziale - L'Aquila

Sede legale: Via Antica Arischia, 46/E complesso res. "Il Moro" - 67100 L'Aquila

Partita iva: 00083210666 | Tel. +39 0862 2791 r.a. | Fax 0862 412296 | posta.certificata@ateraq.legalmail.it | www.ateraq.it

	Azienda Territoriale Edilizia Residenziale Via Antica Arischia, 46/e – L'Aquila DIREZIONE GENERALE	SCHEDA SINTETICA F.TO 1792	Data: Luglio 2023
---	---	-----------------------------------	----------------------

Località: BARREA	Indirizzo: Via Cardarello	
Fabbricato n. 1792	Alloggi totali n. 7 a totale proprietà A.T.E.R.	
Dati catastali: foglio n. 26 particella n. 1054	Tipologia costruttiva: Cemento Armato	n. piani: 2
Mq copertura: 355,29	POD:	

Convertitore

Per convertire le coordinate di un punto inserisci i valori nelle caselle di testo corrispondenti al sistema di riferimento a cui appartengono e premi il pulsante 'Converti'.

Monte mario / Gauss Boaga zona 1 EPSG:3003

Est: Nord:

ED50 / UTM Zone 32N EPSG:23032

Est: Nord:


ED50 EPSG:4230


Lon: Lat:

WGS84 EPSG:4326

Lon: Lat:

Posizione





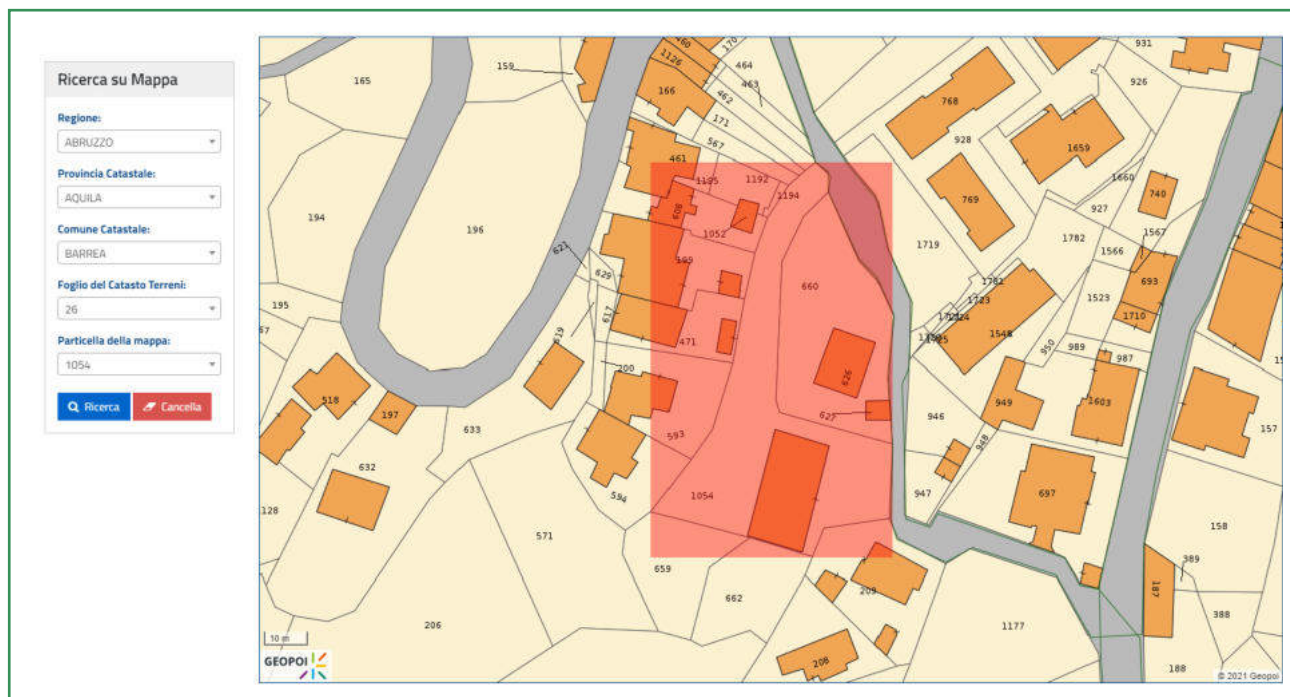
Azienda Territoriale per l'Edilizia Residenziale - L'Aquila

Sede legale: Via Antica Arischia, 46/E complesso res. "Il Moro" - 67100 L'Aquila

Partita iva: 00083210666 | Tel. +39 0862 2791 r.a. | Fax 0862 412296 | posta.certificata@ateraq.legalmail.it | www.ateraq.it

Dati catastali

L'immobile è identificato al NCEU FG. 26 P.LLA 1054 del Comune di Barrea (AQ).




Risulta composto dalle seguenti unità immobiliari: **UNITA' IMMOBILIARI: 7 (A/3); PERTINENZE: 7 GARAGE (C/6).**

FOGLIO	PARTICELLA	SUB	INDIRIZZO	CATEGORIA	CONSISTENZA
26	1054	8	VIA SARENTINA	C/6	14 mq
26	1054	9	VIA SARENTINA	C/6	14 mq
26	1054	10	VIA SARENTINA	C/6	14 mq
26	1054	11	VIA SARENTINA	C/6	14 mq
26	1054	12	VIA SARENTINA	C/6	14 mq
26	1054	13	VIA SARENTINA	C/6	14 mq
26	1054	14	VIA SARENTINA	C/6	14 mq
26	1054	15	VIA SARENTINA	A/3	4 VANI
26	1054	16	VIA SARENTINA	A/3	4 VANI
26	1054	17	VIA SARENTINA	A/3	5 VANI
26	1054	18	VIA SARENTINA	A/3	5 VANI
26	1054	19	VIA SARENTINA	A/3	6 VANI
26	1054	20	VIA SARENTINA	A/3	6 VANI
26	1054	21	VIA SARENTINA	A/3	5 VANI

Azienda Territoriale per l'Edilizia Residenziale - L'Aquila

Sede legale: Via Antica Arischia, 46/E complesso res. "Il Moro" - 67100 L'Aquila

Partita iva: 00083210666 | Tel. +39 0862 2791 r.a. | Fax 0862 412296 | posta.certificata@ateraq.legalmail.it | www.ateraq.it

	Azienda Territoriale Edilizia Residenziale Via Antica Arischia, 46/e - L'Aquila DIREZIONE GENERALE	SCHEDA SINTETICA F.TO 1394	Data: Luglio 2023
---	---	-----------------------------------	----------------------

Località: CASTEL DI SANGRO	Indirizzo: via Balzano n.3	
Fabbricato n. 1394	Alloggi totali n. 5 a totale proprietà A.T.ER.	
Dati catastali: foglio n. 34 particella n. 1207	Tipologia costruttiva: Cemento Armato	n. piani: 4
Mq copertura: 348,98	POD:	

Convertitore

Per convertire le coordinate di un punto inserisci i valori nelle caselle di testo corrispondenti al sistema di riferimento a cui appartengono e premi il pulsante 'Converti'.

Monte mario / Gauss Boaga zona 1 EPSG:3003

Est: Nord:

ED50 / UTM Zone 32N EPSG:23032

Est: Nord:

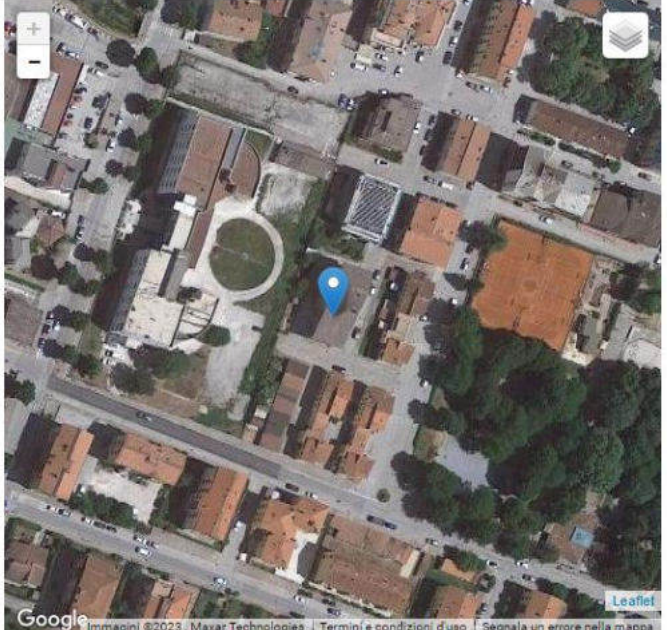
ED50 EPSG:4230

Lon: Lat:

WGS84 EPSG:4326

Lon: Lat:

Posizione



Google Immagini ©2023, Maxar Technologies | Termini e condizioni d'uso | Segnala un errore nella mappa



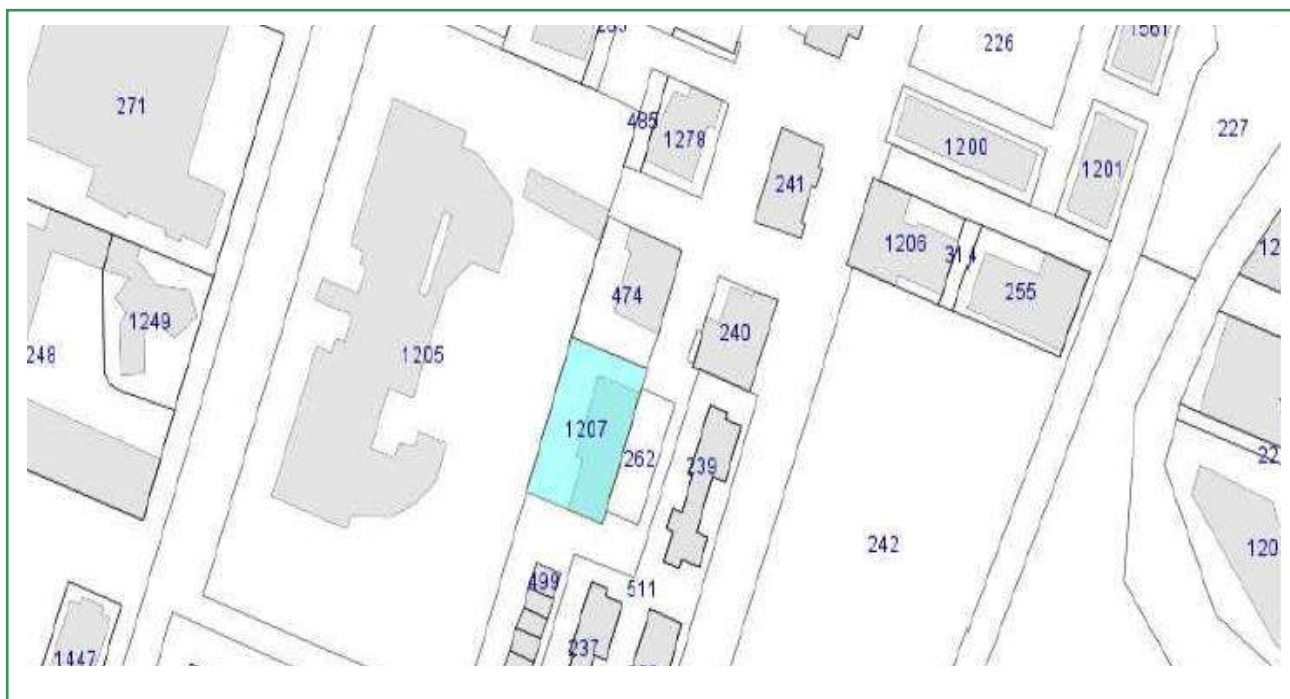
Azienda Territoriale per l'Edilizia Residenziale - L'Aquila

Sede legale: Via Antica Arischia, 46/E complesso res. "Il Moro" - 67100 L'Aquila

Partita iva: 00083210666 | Tel. +39 0862 2791 r.a. | Fax 0862 412296 | posta.certificata@ateraq.legalmail.it | www.ateraq.it

Dati catastali

L'immobile è identificato al NCEU fg 34 mapp.1207 del Comune di Castel di Sangro (AQ).




Risulta composto **UNITA' IMMOBILIARI: 5 (A/2), censite dal sub. 6 al sub 10; PERTINENZE: GARAGE 5 (C/6), censite dal sub. 1 al sub 5; BCNC: 2, censito ai sub. 11 e 12**

	Foglio	Particella	Sub	Indirizzo	Zona cens	Categoria	Classe	Consistenza	Rendita
<input type="radio"/>	34	1207	1	VIALE VITTORIA COLONNA Interno 1 Piano T		C06	08	14 m ²	R.Euro:49,17
<input type="radio"/>	34	1207	2	VIALE VITTORIA COLONNA Interno 2 Piano T		C06	08	14 m ²	R.Euro:49,17
<input type="radio"/>	34	1207	3	VIALE VITTORIA COLONNA Interno 3 Piano T		C06	08	19 m ²	R.Euro:66,73
<input type="radio"/>	34	1207	4	VIALE VITTORIA COLONNA Interno 4 Piano T		C06	08	19 m ²	R.Euro:66,73
<input type="radio"/>	34	1207	5	VIALE VITTORIA COLONNA Interno 5 Piano T		C06	08	18 m ²	R.Euro:63,21
<input type="radio"/>	34	1207	6	VIALE VITTORIA COLONNA Interno 1 Piano T - 1		A02	02	5,5 vani	R.Euro:284,05
<input type="radio"/>	34	1207	7	VIALE VITTORIA COLONNA Interno 2 Piano T - 1		A02	02	6,5 vani	R.Euro:335,70
<input type="radio"/>	34	1207	8	VIALE VITTORIA COLONNA Interno 3 Piano T - 2		A02	02	5,5 vani	R.Euro:284,05
<input type="radio"/>	34	1207	9	VIALE VITTORIA COLONNA Interno 4 Piano T - 2		A02	02	6,5 vani	R.Euro:335,70
<input type="radio"/>	34	1207	10	VIALE VITTORIA COLONNA Interno 5 Piano T - 3		A02	02	6,5 vani	R.Euro:335,70
<input type="radio"/>	34	1207	11	VIALE VITTORIA COLONNA Interno A Piano 4		C02	01	138 m ²	R.Euro:235,19
<input type="radio"/>	34	1207	12	VIALE VITTORIA COLONNA Interno B Piano 3		C02	01	97 m ²	R.Euro:165,32

Azienda Territoriale per l'Edilizia Residenziale - L'Aquila

Sede legale: Via Antica Arischia, 46/E complesso res. "Il Moro" - 67100 L'Aquila

Partita iva: 00083210666 | Tel. +39 0862 2791 r.a. | Fax 0862 412296 | posta.certificata@ateraq.legalmail.it | www.ateraq.it

	Azienda Territoriale Edilizia Residenziale Via Antica Arischia, 46/e – L'Aquila DIREZIONE GENERALE	SCHEDA SINTETICA F.TO 1395	Data: Luglio 2023
---	---	-----------------------------------	----------------------

Località: CASTEL DI SANGRO	Indirizzo: via La Croce n.60-82	
Fabbricato n. 1395	Alloggi totali n. 8 a totale proprietà A.T.ER.	
Dati catastali: foglio n. 37 particella n. 6042	Tipologia costruttiva: Cemento Armato	n. piani: 3
Mq copertura: 731,81	POD:	

Convertitore

Per convertire le coordinate di un punto inserisci i valori nelle caselle di testo corrispondenti al sistema di riferimento a cui appartengono e premi il pulsante 'Converti'.

Monte mario / Gauss Boaga zona 1 EPSG:3003

Est: Nord:

ED50 / UTM Zone 32N EPSG:23032

Est: Nord:


ED50 EPSG:4230

Lon: Lat:

WGS84 EPSG:4326

Lon: Lat:

Posizione



Google Immagini ©2023, Maxar Technologies. Termini e condizioni d'uso. Segnala un errore nella mappa. Leaflet



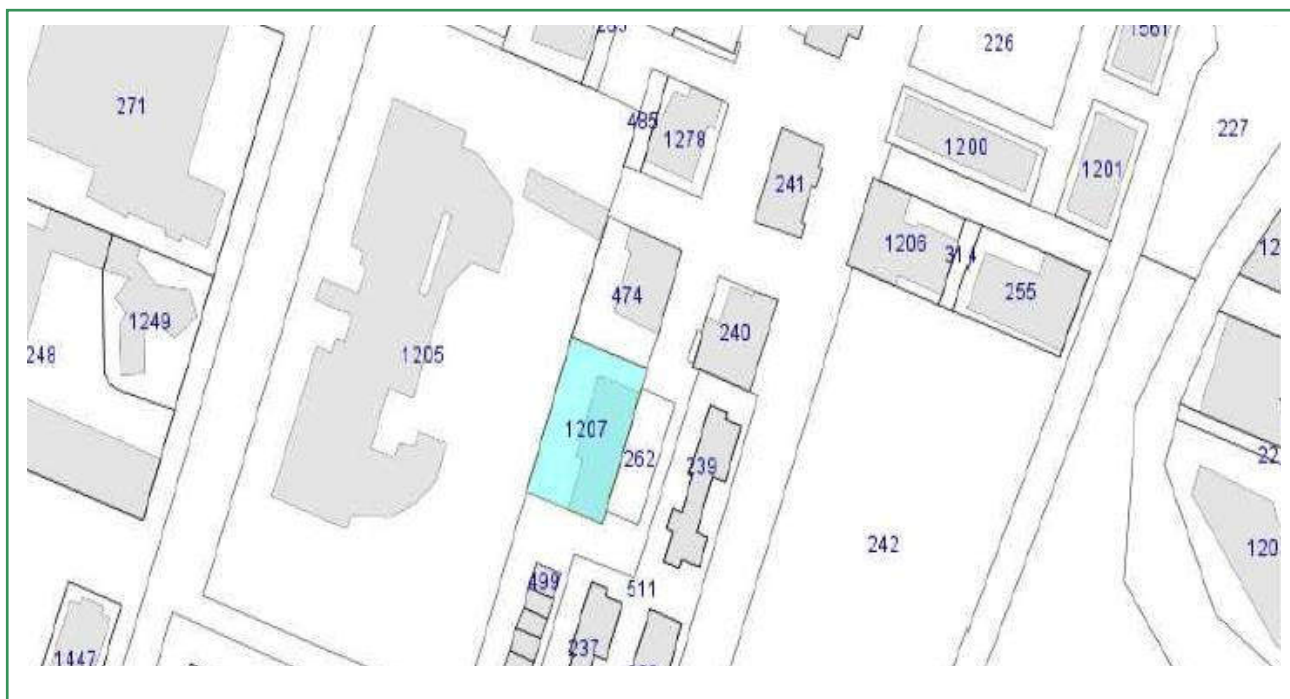
Azienda Territoriale per l'Edilizia Residenziale - L'Aquila

Sede legale: Via Antica Arischia, 46/E complesso res. "Il Moro" - 67100 L'Aquila

Partita iva: 00083210666 | Tel. +39 0862 2791 r.a. | Fax 0862 412296 | posta.certificata@ateraq.legalmail.it | www.ateraq.it

Dati catastali

L'immobile è identificato al NCEU fg 37 mapp.6042 del Comune di Castel di Sangro (AQ).




Risulta composto *UNITA' IMMOBILIARI: 8 (A/2), censite dal sub. 2 al sub 9; PERTINENZE: GARAGE - (C/6); BCNC: 1, censito al sub. 1*

	Foglio	Particella	Sub	Indirizzo	Zona cens	Categoria	Classe	Consistenza	Rendita	Partita
<input type="radio"/>	37	6042	1	VIA COLLE DELLA CROCE Piano S1					R.Euro:	Bene comune non censibile
<input type="radio"/>	37	6042	2	VIA COLLE DELLA CROCE Piano S1-1		A02	04	7,5 vani	R.Euro:542,28	1002868
<input type="radio"/>	37	6042	3	VIA COLLE DELLA CROCE Piano S1-1		A02	04	7,5 vani	R.Euro:542,28	1002868
<input type="radio"/>	37	6042	4	VIA COLLE DELLA CROCE Piano S1-1		A02	04	7,5 vani	R.Euro:542,28	1002868
<input type="radio"/>	37	6042	5	VIA COLLE DELLA CROCE Piano S1-1		A02	04	7,5 vani	R.Euro:542,28	1002868
<input type="radio"/>	37	6042	6	VIA COLLE DELLA CROCE Piano S1-1		A02	04	7,5 vani	R.Euro:542,28	1002868
<input type="radio"/>	37	6042	7	VIA COLLE DELLA CROCE Piano S1-1		A02	04	7,5 vani	R.Euro:542,28	1002868
<input type="radio"/>	37	6042	8	VIA COLLE DELLA CROCE Piano S1-1		A02	04	7,5 vani	R.Euro:542,28	1002868
<input type="radio"/>	37	6042	9	VIA COLLE DELLA CROCE Piano S1-1		A02	04	7 vani	R.Euro:506,13	1002868

Azienda Territoriale per l'Edilizia Residenziale - L'Aquila

Sede legale: Via Antica Arischia, 46/E complesso res. "Il Moro" - 67100 L'Aquila

Partita iva: 00083210666 | Tel. +39 0862 2791 r.a. | Fax 0862 412296 | posta.certificata@ateraq.legalmail.it | www.ateraq.it

	Azienda Territoriale Edilizia Residenziale Via Antica Arischia, 46/e – L'Aquila DIREZIONE GENERALE	SCHEDA SINTETICA F.TO 1396	Data: Luglio 2023
---	---	-----------------------------------	----------------------

Località: CASTEL DI SANGRO	Indirizzo: via La Croce n.50,54,56,58	
Fabbricato n. 1396	Alloggi totali n. 9 a totale proprietà A.T.E.R.	
Dati catastali: foglio n. 37 particella n. 6145	Tipologia costruttiva: Cemento Armato	n. piani: 3
Mq copertura: 832,612	POD:	

Convertitore

Per convertire le coordinate di un punto inserisci i valori nelle caselle di testo corrispondenti al sistema di riferimento a cui appartengono e premi il pulsante 'Converti'.

Monte mario / Gauss Boaga zona 1 EPSG:3003

Est: Nord:

ED50 / UTM Zone 32N EPSG:23032

Est: Nord:


ED50 EPSG:4230

Lon: Lat:

WGS84 EPSG:4326

Lon: Lat:

Posizione



Google Immagini ©2023, Maxar Technologies | Termini e condizioni d'uso | Segnala un errore nella mappa



Azienda Territoriale per l'Edilizia Residenziale - L'Aquila

Sede legale: Via Antica Arischia, 46/E complesso res. "Il Moro" - 67100 L'Aquila

Partita iva: 00083210666 | Tel. +39 0862 2791 r.a. | Fax 0862 412296 | posta.certificata@ateraq.legalmail.it | www.ateraq.it

Dati catastali

L'immobile è identificato al NCEU fg 37 mapp.6145 del Comune di Castel di Sangro (AQ).




Risulta composto *UNITA' IMMOBILIARI: 9 (A/2), censite dal sub. 1 al sub 9; PERTINENZE: GARAGE - (C/6):*

	Foglio	Particella	Sub	Indirizzo	Zona cens	Categoria	Classe	Consistenza	Rendita	Partita
<input type="radio"/>	37	6145	1	VIA COLLE DELLA CROCE Piano S1-1		A02	04	8 vani	R.Euro:578,43	1002868
<input type="radio"/>	37	6145	2	VIA COLLE DELLA CROCE Piano S1-1		A02	04	8 vani	R.Euro:578,43	1002868
<input type="radio"/>	37	6145	3	VIA COLLE DELLA CROCE Piano S1-1		A02	04	8 vani	R.Euro:578,43	1002868
<input type="radio"/>	37	6145	4	VIA COLLE DELLA CROCE Piano S1-1		A02	04	7.5 vani	R.Euro:542,28	1002868
<input type="radio"/>	37	6145	5	VIA COLLE DELLA CROCE Piano S1-1		A02	04	7.5 vani	R.Euro:542,28	1002868
<input type="radio"/>	37	6145	6	VIA COLLE DELLA CROCE Piano S1-1		A02	04	7.5 vani	R.Euro:542,28	1002868
<input type="radio"/>	37	6145	7	VIA COLLE DELLA CROCE Piano S1-1		A02	04	9 vani	R.Euro:650,74	1002868
<input type="radio"/>	37	6145	8	VIA COLLE DELLA CROCE Piano S1-1		A02	04	9 vani	R.Euro:650,74	1002868
<input type="radio"/>	37	6145	9	VIA COLLE DELLA CROCE Piano S1-1		A02	04	9 vani	R.Euro:650,74	1002868

Azienda Territoriale per l'Edilizia Residenziale - L'Aquila

Sede legale: Via Antica Arischia, 46/E complesso res. "Il Moro" - 67100 L'Aquila

Partita iva: 00083210666 | Tel. +39 0862 2791 r.a. | Fax 0862 412296 | posta.certificata@ateraq.legalmail.it | www.ateraq.it

 Azienda Territoriale Edilizia Residenziale Via Antica Arischia, 46/e – L'Aquila DIREZIONE GENERALE	SCHEDA SINTETICA F.TO 1395	Data: Luglio 2023
---	-----------------------------------	----------------------

Località: CASTEL DI SANGRO	Indirizzo: via Sangrina n°30	
Fabbricato n. 1601	Alloggi totali n. 7+7 a totale proprietà A.T.ER.	
Dati catastali: foglio n. 37 particella n. 6144	Tipologia costruttiva: Cemento Armato	n. piani: 3
Mq copertura: 731,81	POD:	

Convertitore

Per convertire le coordinate di un punto inserisci i valori nelle caselle di testo corrispondenti al sistema di riferimento a cui appartengono e premi il pulsante 'Converti'.

Monte mario / Gauss Boaga zona 1 EPSG:3003

Est: Nord:

ED50 / UTM Zone 32N EPSG:23032

Est: Nord:


ED50 EPSG:4230

Lon: Lat:

WGS84 EPSG:4326

Lon: Lat:

Posizione





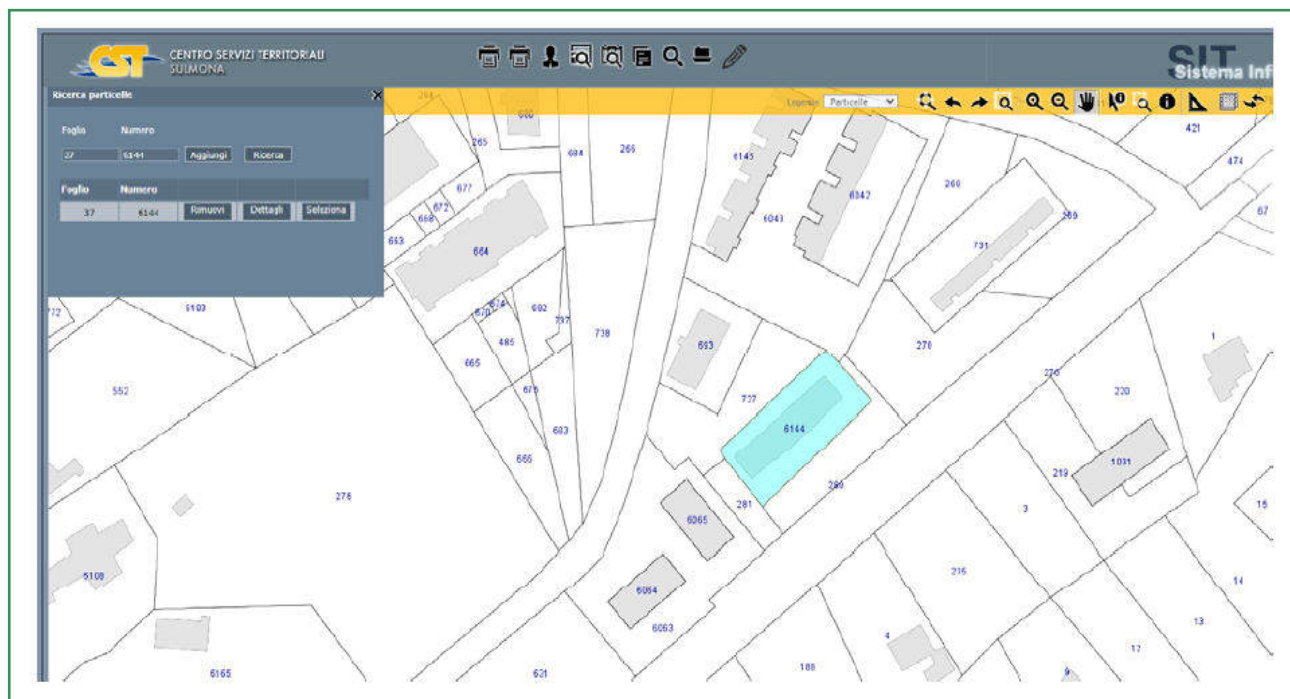
Azienda Territoriale per l'Edilizia Residenziale - L'Aquila

Sede legale: Via Antica Arischia, 46/E complesso res. "Il Moro" - 67100 L'Aquila

Partita iva: 00083210666 | Tel. +39 0862 2791 r.a. | Fax 0862 412296 | posta.certificata@ateraq.legalmail.it | www.ateraq.it

Dati catastali

L'immobile è identificato al NCEU FG. 37, P.LLA 6144 del Comune di Castel di Sangro (AQ).




Risulta composto dalle seguenti unità immobiliari: 7 (A/2), censite dal sub.12 al sub.18, GARAGE 7 (C/6), censite dal sub. 5 al sub 11; BCNC: 4, censito al sub. 1-2-3-4:

<input type="radio"/>	37	6144	5	VIA COLLE DELLA CROCE Piano T		C06	08	14 m ²	R.Euro:49,17	1002866
<input type="radio"/>	37	6144	6	VIA COLLE DELLA CROCE Piano T		C06	08	15 m ²	R.Euro:52,68	1002866
<input type="radio"/>	37	6144	7	VIA COLLE DELLA CROCE Piano T		C06	08	17 m ²	R.Euro:59,70	1002866
<input type="radio"/>	37	6144	8	VIA COLLE DELLA CROCE Piano T		C06	08	20 m ²	R.Euro:70,24	1002866
<input type="radio"/>	37	6144	9	VIA COLLE DELLA CROCE Piano T		C06	08	22 m ²	R.Euro:77,26	1002866
<input type="radio"/>	37	6144	10	VIA COLLE DELLA CROCE Piano T		C06	08	14 m ²	R.Euro:49,17	1002866
<input type="radio"/>	37	6144	11	VIA COLLE DELLA CROCE Piano T		C06	08	15 m ²	R.Euro:52,68	1002866
<input type="radio"/>	37	6144	12	VIA COLLE DELLA CROCE Scala A Interno 1 Piano T-1		A02	04	7 vani	R.Euro:506,13	1002866
<input type="radio"/>	37	6144	13	VIA COLLE DELLA CROCE Scala A Interno 2 Piano T-1		A02	04	7,5 vani	R.Euro:542,28	1002866
<input type="radio"/>	37	6144	14	VIA COLLE DELLA CROCE Scala A Interno 3 Piano T-2		A02	04	7 vani	R.Euro:506,13	1002866
<input type="radio"/>	37	6144	15	VIA COLLE DELLA CROCE Scala A Interno 4 Piano T-2		A02	04	7,5 vani	R.Euro:542,28	1002866
<input type="radio"/>	37	6144	16	VIA COLLE DELLA CROCE Scala A Interno 5 Piano T-3		A02	04	7,5 vani	R.Euro:542,28	1002866
<input type="radio"/>	37	6144	17	VIA COLLE DELLA CROCE Scala B Interno 1 Piano T-1		A02	04	7 vani	R.Euro:506,13	1002866
<input type="radio"/>	37	6144	18	VIA COLLE DELLA CROCE Scala B Interno 2 Piano T-2		A02	04	7 vani	R.Euro:506,13	1002866

Azienda Territoriale per l'Edilizia Residenziale - L'Aquila

Sede legale: Via Antica Arischia, 46/E complesso res. "Il Moro" - 67100 L'Aquila

Partita iva: 00083210666 | Tel. +39 0862 2791 r.a. | Fax 0862 412296 | posta.certificata@ateraq.legalmail.it | www.ateraq.it

	Azienda Territoriale Edilizia Residenziale Via Antica Arischia, 46/e – L'Aquila DIREZIONE GENERALE	SCHEDA SINTETICA F.TO 1603	Data: Luglio 2023
---	--	-----------------------------------	----------------------

Località: CASTEL DI SANGRO	Indirizzo: via La Croce n°46	
Fabbricato n. 1603	Alloggi totali n. 9 a totale proprietà A.T.ER.	
Dati catastali: foglio n. 37 particella n. 6271	Tipologia costruttiva: Cemento Armato	n. piani: 3
Mq copertura: 506,43	POD:	

Convertitore

Per convertire le coordinate di un punto inserisci i valori nelle caselle di testo corrispondenti al sistema di riferimento a cui appartengono e premi il pulsante 'Converti'.

Monte mario / Gauss Boaga zona 1 EPSG:3003

Est: Nord:

ED50 / UTM Zone 32N EPSG:23032

Est: Nord:


ED50 EPSG:4230

Lon: Lat:

WGS84 EPSG:4326

Lon: Lat:

Posizione






Azienda Territoriale per l'Edilizia Residenziale - L'Aquila

Sede legale: Via Antica Arischia, 46/E complesso res. "Il Moro" - 67100 L'Aquila

Partita iva: 00083210666 | Tel. +39 0862 2791 r.a. | Fax 0862 412296 | posta.certificata@ateraq.legalmail.it | www.ateraq.it

	Azienda Territoriale Edilizia Residenziale Via Antica Arischia, 46/e – L'Aquila DIREZIONE GENERALE	SCHEDA SINTETICA F.TO 1623	Data: Luglio 2023
---	--	-----------------------------------	----------------------

Località: INTRODACQUA	Indirizzo: viale Europa n°16	
Fabbricato n. 1623	Alloggi totali n. 9 a totale proprietà A.T.E.R.	
Dati catastali: foglio n. 12 particella n. 551	Tipologia costruttiva: Cemento Armato	n. piani: 2
Mq copertura: 482,79	POD:	

Convertitore

Per convertire le coordinate di un punto inserisci i valori nelle caselle di testo corrispondenti al sistema di riferimento a cui appartengono e premi il pulsante "Converti".

Monte mario / Gauss Boaga zona 1 EPSG:3003

Est: Nord:

ED50 / UTM Zone 32N EPSG:23032

Est: Nord:

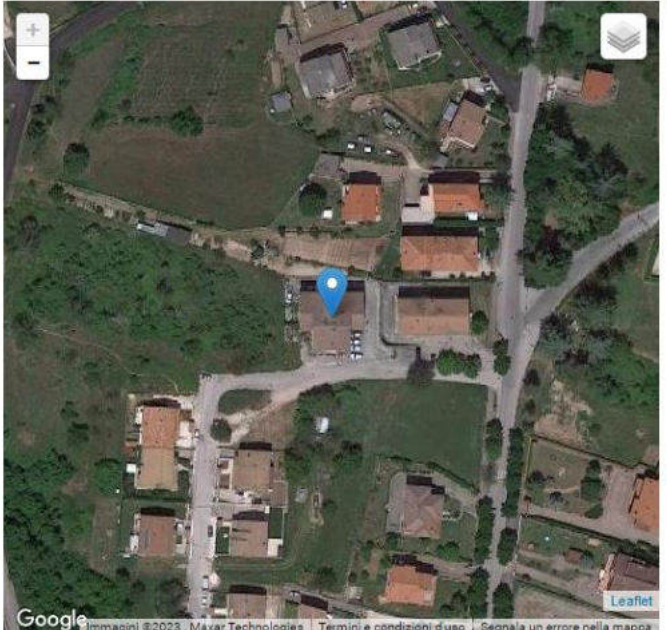
ED50 EPSG:4230

Lon: Lat:


WGS84 EPSG:4326

Lon: Lat:

Posizione



Google Immagini ©2023, Maxar Technologies | Termini e condizioni d'uso | Segnala un errore nella mappa



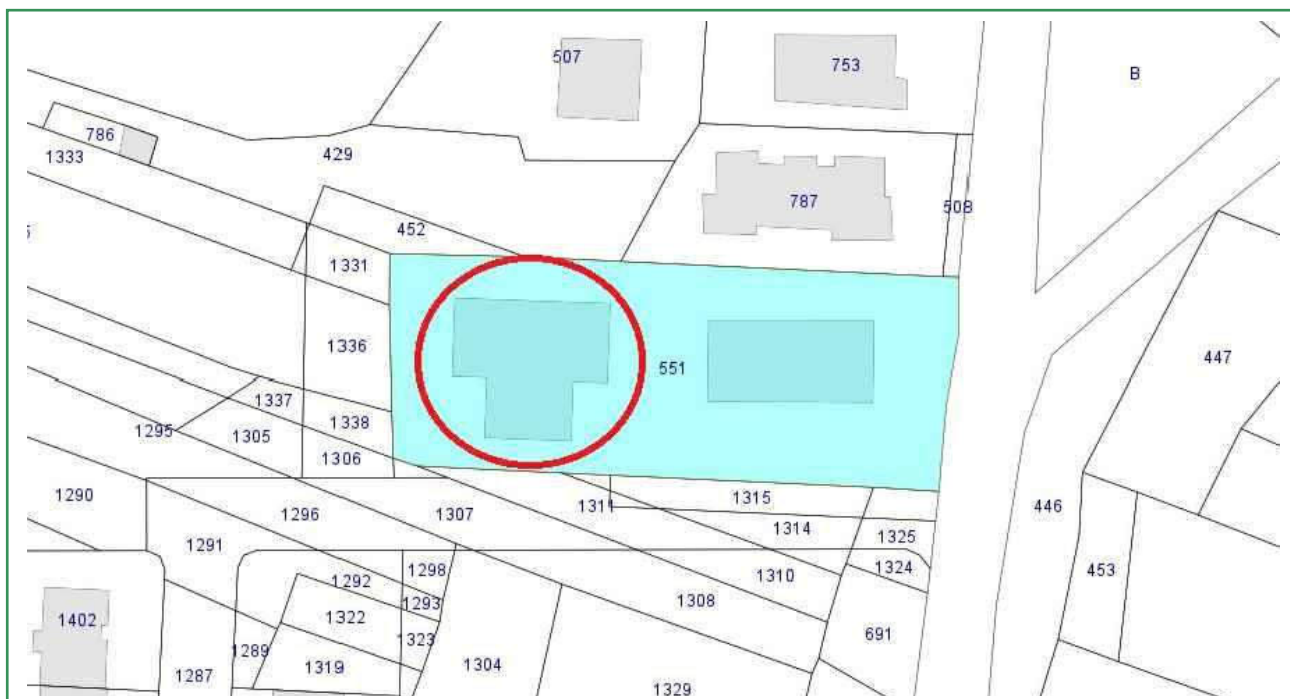
Azienda Territoriale per l'Edilizia Residenziale - L'Aquila

Sede legale: Via Antica Arischia, 46/E complesso res. "Il Moro" - 67100 L'Aquila

Partita iva: 00083210666 | Tel. +39 0862 2791 r.a. | Fax 0862 412296 | posta.certificata@ateraq.legalmail.it | www.ateraq.it

Dati catastali

L'immobile è identificato al NCEU FG. 12, P.LLA 551 del Comune di Introdacqua (AQ).



Risulta composto dalle seguenti unità immobiliari: 9 (A/3)


PERTINENZE: GARAGE 9(C/6), BCNC: 2, censito al sub. 20-21

12	551	1	VIALE FIUME n. SNC Interno 1 Piano T	C06	03	20 m ²	R.Euro:25,82	
12	551	2	VIALE FIUME n. SNC Interno 2 Piano T	C06	03	19 m ²	R.Euro:24,53	
12	551	3	VIALE FIUME n. SNC Interno 3 Piano T	C06	03	20 m ²	R.Euro:25,82	
12	551	4	VIALE FIUME n. SNC Interno 9 Piano T	C06	03	16 m ²	R.Euro:20,66	
12	551	5	VIALE FIUME n. SNC Interno 8 Piano T	C06	03	16 m ²	R.Euro:20,66	
12	551	6	VIALE FIUME n. SNC Interno 7 Piano T	C06	03	16 m ²	R.Euro:20,66	
12	551	7	VIALE FIUME n. SNC Interno 6 Piano T	C06	03	17 m ²	R.Euro:21,95	
12	551	8	VIALE FIUME n. SNC Interno 5 Piano T	C06	03	18 m ²	R.Euro:23,24	
12	551	9	VIALE FIUME n. SNC Interno 4 Piano T	C06	03	17 m ²	R.Euro:21,95	
12	551	10	VIALE FIUME n. SNC Interno 1 Piano T	A03	01	6,5 vani	R.Euro:268,56	
12	551	11	VIALE FIUME n. SNC Interno 2 Piano 1	A03	01	6 vani	R.Euro:247,90	
12	551	12	VIALE FIUME n. SNC Interno 3 Piano 1	A03	01	6 vani	R.Euro:247,90	
12	551	13	VIALE FIUME n. SNC Interno 5 Piano 1	A03	01	3 vani	R.Euro:123,95	
12	551	14	VIALE FIUME n. SNC Interno 4 Piano 1	A03	01	3 vani	R.Euro:123,95	
12	551	15	VIALE FIUME n. SNC Interno 6 Piano 2	A03	01	5 vani	R.Euro:206,58	
12	551	16	VIALE FIUME n. SNC Interno 7 Piano 2	A03	01	3 vani	R.Euro:123,95	
12	551	17	VIALE FIUME n. SNC Interno 8 Piano 2	A03	01	5 vani	R.Euro:206,58	
12	551	18	VIALE FIUME n. SNC Interno 9 Piano 2	A03	01	5 vani	R.Euro:206,58	
12	551	20	VIALE FIUME n. SNC Piano T-1 - 2				R.Euro:	Bene comune non censibile
12	551	21	VIALE FIUME n. SNC Piano T				R.Euro:	Bene comune non censibile

Azienda Territoriale per l'Edilizia Residenziale - L'Aquila

Sede legale: Via Antica Arischia, 46/E complesso res. "Il Moro" - 67100 L'Aquila

Partita iva: 00083210666 | Tel. +39 0862 2791 r.a. | Fax 0862 412296 | posta.certificata@ateraq.legalmail.it | www.ateraq.it

	Azienda Territoriale Edilizia Residenziale Via Antica Arischia, 46/e – L'Aquila DIREZIONE GENERALE	SCHEDA SINTETICA F.TO 1634	Data: Luglio 2023
---	--	-----------------------------------	----------------------

Località: PRATOLA PELIGNA	Indirizzo: via G.Marconi n°9	
Fabbricato n. 1634	Alloggi totali n. 14 a totale proprietà A.T.E.R.	
Dati catastali: foglio n. 04 particella n. 3238	Tipologia costruttiva: Cemento Armato	n. piani: 4
Mq copertura: 439,41	POD:	

Convertitore

Per convertire le coordinate di un punto inserisci i valori nelle caselle di testo corrispondenti al sistema di riferimento a cui appartengono e premi il pulsante "Converti".

Monte mario / Gauss Boaga zona 1 EPSG:3003

Est: Nord:

ED50 / UTM Zone 32N EPSG:23032

Est: Nord:

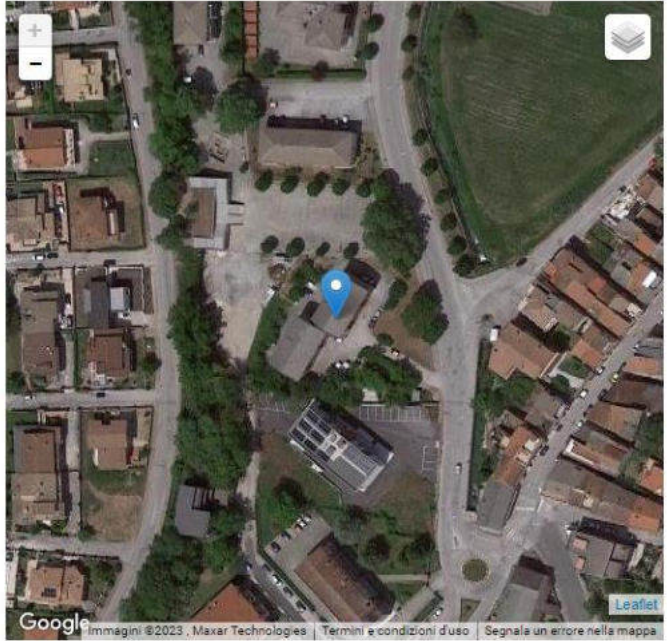
ED50 EPSG:4230

Lon: Lat:


WGS84 EPSG:4326

Lon: Lat:

Posizione



Google Immagini ©2023, Maxar Technologies | Termini e condizioni d'uso | Segnala un errore nella mappa



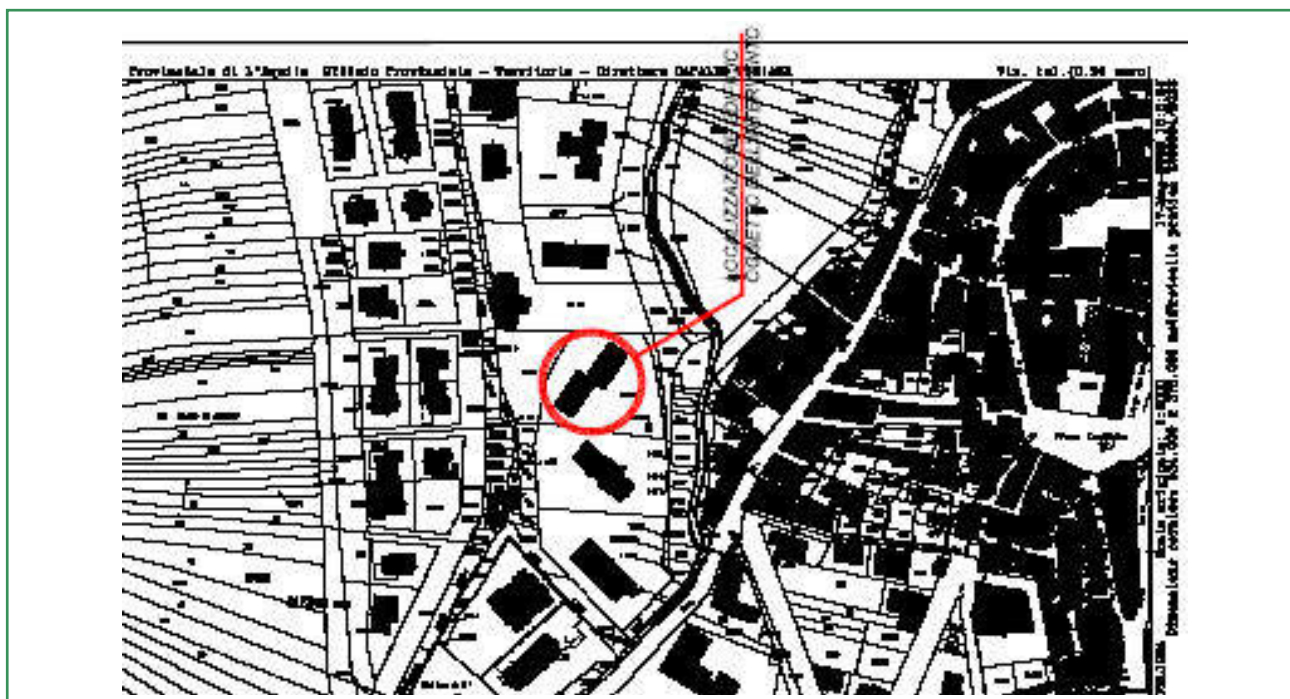
Azienda Territoriale per l'Edilizia Residenziale - L'Aquila

Sede legale: Via Antica Arischia, 46/E complesso res. "Il Moro" - 67100 L'Aquila

Partita iva: 00083210666 | Tel. +39 0862 2791 r.a. | Fax 0862 412296 | posta.certificata@ateraq.legalmail.it | www.ateraq.it

Dati catastali

L'immobile è identificato al NCEU FG. 12, P.LLA 551 del Comune di Introdacqua (AQ).



Risulta composto dalle seguenti unità immobiliari: 9 (A/3)

PERTINENZE: GARAGE 9(C/6), BCNC: 2, censito al sub. 20-21

○	4	3238	1	VIALE GUGLIELMO MARCONI n. SNC Piano T		C06	08	20 m ²	R.Euro:79,53
○	4	3238	2	VIALE GUGLIELMO MARCONI n. SNC Piano T		C06	08	25 m ²	R.Euro:99,42
○	4	3238	3	VIALE GUGLIELMO MARCONI n. SNC Piano T		C06	08	16 m ²	R.Euro:63,63
○	4	3238	4	VIALE GUGLIELMO MARCONI n. SNC Piano T		C06	08	17 m ²	R.Euro:67,60
○	4	3238	5	VIALE GUGLIELMO MARCONI n. SNC Piano T		C06	08	20 m ²	R.Euro:79,53
○	4	3238	6	VIALE GUGLIELMO MARCONI n. SNC Piano T		C06	08	25 m ²	R.Euro:99,42
○	4	3238	7	VIALE GUGLIELMO MARCONI n. SNC Piano T		C06	08	17 m ²	R.Euro:67,60
○	4	3238	8	VIALE GUGLIELMO MARCONI n. SNC Piano T		C06	08	17 m ²	R.Euro:67,60
○	4	3238	9	VIALE GUGLIELMO MARCONI n. SNC Piano T		C06	08	16 m ²	R.Euro:63,63
○	4	3238	10	VIALE GUGLIELMO MARCONI n. SNC Piano T		C06	08	26 m ²	R.Euro:103,39
○	4	3238	11	VIALE GUGLIELMO MARCONI n. SNC Piano T		C06	08	20 m ²	R.Euro:79,53
○	4	3238	12	VIALE GUGLIELMO MARCONI n. SNC Piano T		C06	08	16 m ²	R.Euro:63,63
○	4	3238	13	VIALE GUGLIELMO MARCONI n. SNC Piano T		C06	08	25 m ²	R.Euro:99,42
○	4	3238	14	VIALE GUGLIELMO MARCONI n. SNC Piano T		C06	08	20 m ²	R.Euro:79,53
○	4	3238	15	VIALE GUGLIELMO MARCONI n. SNC Piano 1		A02	02	3 vani	R.Euro:170,43
○	4	3238	16	VIALE GUGLIELMO MARCONI n. SNC Piano 1		A02	02	3,5 vani	R.Euro:196,84
○	4	3238	17	VIALE GUGLIELMO MARCONI n. SNC Piano 1		A02	02	5 vani	R.Euro:284,05

Azienda Territoriale per l'Edilizia Residenziale - L'Aquila

Sede legale: Via Antica Arischia, 46/E complesso res. "Il Moro" - 67100 L'Aquila


Partita iva: 00083210666 | Tel. +39 0862 2791 r.a. | Fax 0862 412296 | posta.certificata@ateraq.legalmail.it | www.ateraq.it

<input type="radio"/>	4	3238	18	VIALE GUGLIELMO MARCONI n. SNC Piano 1		A02	02	5 vani	R.Euro:284,05
<input type="radio"/>	4	3238	19	VIALE GUGLIELMO MARCONI n. SNC Piano 1		A02	02	3,5 vani	R.Euro:198,84
<input type="radio"/>	4	3238	20	VIALE GUGLIELMO MARCONI n. SNC Piano 1		A02	02	3 vani	R.Euro:170,43
<input type="radio"/>	4	3238	21	VIALE GUGLIELMO MARCONI n. SNC Piano 2		A02	02	3 vani	R.Euro:170,43
<input type="radio"/>	4	3238	22	VIALE GUGLIELMO MARCONI n. SNC Piano 2		A02	02	3,5 vani	R.Euro:198,84
<input type="radio"/>	4	3238	23	VIALE GUGLIELMO MARCONI n. SNC Piano 2		A02	02	5 vani	R.Euro:284,05
<input type="radio"/>	4	3238	24	VIALE GUGLIELMO MARCONI n. SNC Piano 2		A02	02	5 vani	R.Euro:284,05
<input type="radio"/>	4	3238	25	VIALE GUGLIELMO MARCONI n. SNC Piano 2		A02	02	3,5 vani	R.Euro:198,84
<input type="radio"/>	4	3238	26	VIALE GUGLIELMO MARCONI n. SNC Piano 2		A02	02	3 vani	R.Euro:170,43
<input type="radio"/>	4	3238	27	VIALE GUGLIELMO MARCONI n. SNC Piano 3		A02	02	3 vani	R.Euro:170,43
<input type="radio"/>	4	3238	28	VIALE GUGLIELMO MARCONI n. SNC Piano 3		A02	02	3,5 vani	R.Euro:198,84
<input type="radio"/>	4	3238	29	VIALE GUGLIELMO MARCONI n. SNC Piano 3		A02	02	5 vani	R.Euro:284,05
<input type="radio"/>	4	3238	30	VIALE GUGLIELMO MARCONI n. SNC Piano 3		A02	02	5 vani	R.Euro:284,05
<input type="radio"/>	4	3238	31	VIALE GUGLIELMO MARCONI n. SNC Piano 3		A02	02	3,5 vani	R.Euro:198,84
<input type="radio"/>	4	3238	32	VIALE GUGLIELMO MARCONI n. SNC Piano 3		A02	02	3 vani	R.Euro:170,43

Azienda Territoriale per l'Edilizia Residenziale - L'Aquila

Sede legale: Via Antica Arischia, 46/E complesso res. "Il Moro" - 67100 L'Aquila

Partita iva: 00083210666 | Tel. +39 0862 2791 r.a. | Fax 0862 412296 | posta.certificata@ateraq.legalmail.it | www.ateraq.it

	Azienda Territoriale Edilizia Residenziale Via Antica Arischia, 46/e – L'Aquila DIREZIONE GENERALE	SCHEDA SINTETICA F.TO 1599	Data: Luglio 2023
---	---	-----------------------------------	----------------------

Località: RAIANO	Indirizzo: via Buciarelli n°2	
Fabbricato n. 1599	Alloggi totali n. 12 a totale proprietà A.T.ER.	
Dati catastali: foglio n. 15 particella n. 1319	Tipologia costruttiva: Cemento Armato	n. piani: 3
Mq copertura: 385,95	POD:	

Convertitore

Per convertire le coordinate di un punto inserisci i valori nelle caselle di testo corrispondenti al sistema di riferimento a cui appartengono e premi il pulsante 'Converti'.

Monte mario / Gauss Boaga zona 1 EPSG:3003

Est: Nord:

ED50 / UTM Zone 32N EPSG:23032

Est: Nord:

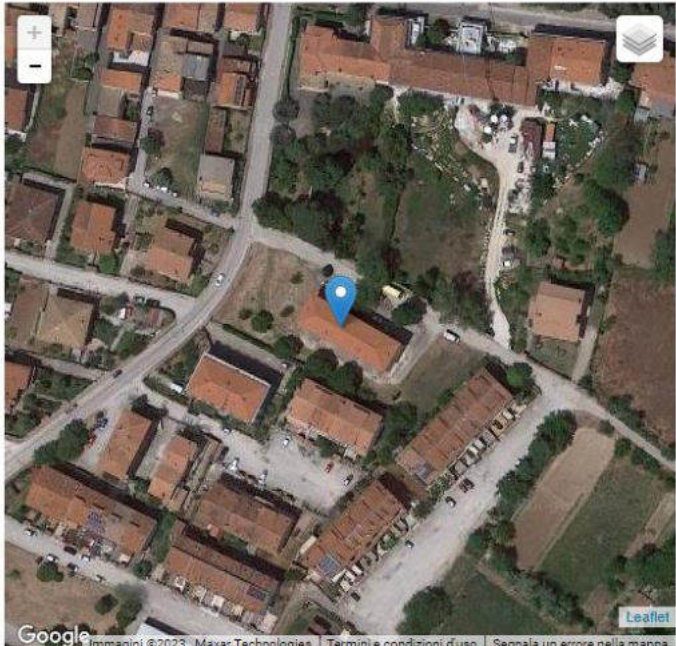
ED50 EPSG:4230

Lon: Lat:

WGS84 EPSG:4326

Lon: Lat:

Posizione



Google Immagini ©2023, Maxar Technologies | Termini e condizioni d'uso | Segnala un errore nella mappa



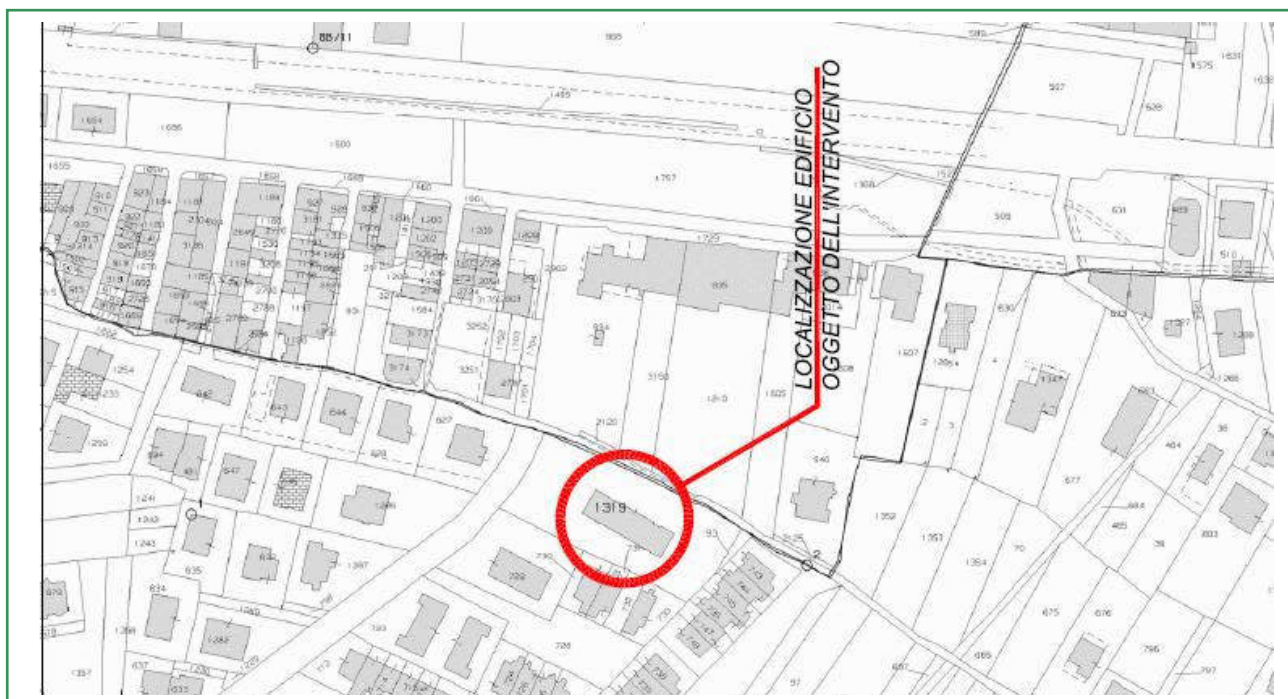
Azienda Territoriale per l'Edilizia Residenziale - L'Aquila

Sede legale: Via Antica Arischia, 46/E complesso res. "Il Moro" - 67100 L'Aquila

Partita iva: 00083210666 | Tel. +39 0862 2791 r.a. | Fax 0862 412296 | posta.certificata@ateraq.legalmail.it | www.ateraq.it

Dati catastali

L'immobile è identificato al NCEU FG.15, P.LLA 1319 del Comune di Raiano (AQ).



Risulta composto dalle seguenti unità immobiliari: 12 (A/2), GARAGE 12 (C/6) CANTINE 12 (C/2)

<input type="radio"/>	15	1319	25	VIA BUCCIARELLI n. 2 Interno 1 Piano T	C06	07	10 m ²	R.Euro:24,27		
<input type="radio"/>	15	1319	26	VIA BUCCIARELLI n. 2 Interno 2 Piano T	C06	07	10 m ²	R.Euro:24,27		
<input type="radio"/>	15	1319	27	VIA BUCCIARELLI n. 2 Interno 3 Piano T	C06	07	12 m ²	R.Euro:29,13		
<input type="radio"/>	15	1319	28	VIA BUCCIARELLI n. 2 Interno 4 Piano T	C06	07	9 m ²	R.Euro:21,85		
<input type="radio"/>	15	1319	29	VIA BUCCIARELLI n. 2 Interno 5 Piano T	C06	07	9 m ²	R.Euro:21,85		
<input type="radio"/>	15	1319	30	VIA BUCCIARELLI n. 2 Interno 6 Piano T	C06	07	12 m ²	R.Euro:29,13		
<input type="radio"/>	15	1319	31	VIA BUCCIARELLI n. 4 Interno 6 Piano T	C06	07	12 m ²	R.Euro:29,13		
<input type="radio"/>	15	1319	32	VIA BUCCIARELLI n. 4 Interno 5 Piano T	C06	07	9 m ²	R.Euro:21,85		
<input type="radio"/>	15	1319	33	VIA BUCCIARELLI n. 4 Interno 4 Piano T	C06	07	9 m ²	R.Euro:21,85		
<input type="radio"/>	15	1319	34	VIA BUCCIARELLI n. 4 Interno 3 Piano T	C06	07	12 m ²	R.Euro:29,13		
<input type="radio"/>	15	1319	35	VIA BUCCIARELLI n. 4 Interno 2 Piano T	C06	07	10 m ²	R.Euro:24,27		
<input type="radio"/>	15	1319	36	VIA BUCCIARELLI n. 4 Interno 1 Piano T	C06	07	10 m ²	R.Euro:24,27		
<input type="radio"/>	15	1319	37	VIA BUCCIARELLI n. 2 Scala A Interno 1 Piano T	C02	03	7 m ²	R.Euro:10,12		
<input type="radio"/>	15	1319	38	VIA BUCCIARELLI n. 2 Scala A Interno 2 Piano T	C02	03	7 m ²	R.Euro:10,12		
<input type="radio"/>	15	1319	39	VIA BUCCIARELLI n. 2 Scala A Interno 3 Piano T	C02	03	7 m ²	R.Euro:10,12		
<input type="radio"/>	15	1319	40	VIA BUCCIARELLI n. 2 Scala A Interno 4 Piano T	C02	03	7 m ²	R.Euro:10,12		
<input type="radio"/>	15	1319	41	VIA BUCCIARELLI n. 2 Scala A Interno 5 Piano T	C02	03	8 m ²	R.Euro:11,57		
<input type="radio"/>	15	1319	42	VIA BUCCIARELLI n. 2 Scala A Interno 6 Piano T	C02	03	8 m ²	R.Euro:11,57		
<input type="radio"/>	15	1319	43	VIA BUCCIARELLI n. 4 Scala B Interno 6 Piano T	C02	03	8 m ²	R.Euro:11,57		
<input type="radio"/>	15	1319	44	VIA BUCCIARELLI n. 4 Scala B Interno 5 Piano T	C02	03	8 m ²	R.Euro:11,57		
<input type="radio"/>	15	1319	45	VIA BUCCIARELLI n. 4 Scala B Interno 4 Piano T	C02	03	7 m ²	R.Euro:10,12		
<input type="radio"/>	15	1319	46	VIA BUCCIARELLI n. 4 Scala B Interno 3 Piano T	C02	03	7 m ²	R.Euro:10,12		
<input type="radio"/>	15	1319	47	VIA BUCCIARELLI n. 4 Scala B Interno 2 Piano T	C02	03	7 m ²	R.Euro:10,12		
<input type="radio"/>	15	1319	48	VIA BUCCIARELLI n. 4 Scala B Interno 1 Piano T	C02	03	7 m ²	R.Euro:10,12		

Azienda Territoriale per l'Edilizia Residenziale - L'Aquila

Sede legale: Via Antica Arischia, 46/E complesso res. "Il Moro" - 67100 L'Aquila


Partita iva: 00083210666 | Tel. +39 0862 2791 r.a. | Fax 0862 412296 | posta.certificata@ateraq.legalmail.it | www.ateraq.it

<input type="radio"/>	15	1319	49	VIA BUCCIARELLI n. 2 Scala A Interno 2 Piano 1		A03	02	3,5 vani	R.Euro:169,91		
<input type="radio"/>	15	1319	50	VIA BUCCIARELLI n. 2 Scala A Interno 1 Piano 1		A03	02	7,5 vani	R.Euro:364,10		
<input type="radio"/>	15	1319	51	VIA BUCCIARELLI n. 4 Scala B Interno 2 Piano 1		A03	02	7,5 vani	R.Euro:364,10		
<input type="radio"/>	15	1319	52	VIA BUCCIARELLI n. 4 Scala B Interno 1 Piano 1		A03	02	3,5 vani	R.Euro:169,91		
<input type="radio"/>	15	1319	53	VIA BUCCIARELLI n. 2 Scala A Interno 4 Piano 2		A03	02	4,5 vani	R.Euro:218,46		
<input type="radio"/>	15	1319	54	VIA BUCCIARELLI n. 2 Scala A Interno 3 Piano 2		A03	02	6 vani	R.Euro:291,28		
<input type="radio"/>	15	1319	55	VIA BUCCIARELLI n. 4 Scala B Interno 4 Piano 2		A03	02	6 vani	R.Euro:291,28		
<input type="radio"/>	15	1319	56	VIA BUCCIARELLI n. 4 Scala B Interno 3 Piano 2		A03	02	4,5 vani	R.Euro:218,46		
<input type="radio"/>	15	1319	57	VIA BUCCIARELLI n. 2 Scala A Interno 6 Piano 3		A03	02	4,5 vani	R.Euro:218,46		
<input type="radio"/>	15	1319	58	VIA BUCCIARELLI n. 2 Scala A Interno 5 Piano 3		A03	02	6 vani	R.Euro:291,28		
<input type="radio"/>	15	1319	59	VIA BUCCIARELLI n. 4 Scala B Interno 6 Piano 3		A03	02	6 vani	R.Euro:291,28		
<input type="radio"/>	15	1319	60	VIA BUCCIARELLI n. 4 Scala B Interno 5 Piano 3		A03	02	4,5 vani	R.Euro:218,46		
<input type="radio"/>	15	1319	61	VIA BUCCIARELLI n. 2-4 Piano T					R.Euro:	Bene comune non censibile	
<input type="radio"/>	15	1319	62	VIA BUCCIARELLI n. 2 Scala A Piano T-1 - 2-3					R.Euro:	Bene comune non censibile	
<input type="radio"/>	15	1319	63	VIA BUCCIARELLI n. 4 Scala B Piano T-1 - 2-3					R.Euro:	Bene comune non censibile	
<input type="radio"/>	15	1319	64	VIA BUCCIARELLI n. 2-4 Piano T					R.Euro:	Bene comune non censibile	
<input type="radio"/>	15	1319	65	VIA BUCCIARELLI n. 2-4 Piano T					R.Euro:	Bene comune non censibile	

Azienda Territoriale per l'Edilizia Residenziale - L'Aquila

Sede legale: Via Antica Arischia, 46/E complesso res. "Il Moro" - 67100 L'Aquila

Partita iva: 00083210666 | Tel. +39 0862 2791 r.a. | Fax 0862 412296 | posta.certificata@ateraq.legalmail.it | www.ateraq.it

	Azienda Territoriale Edilizia Residenziale Via Antica Arischia, 46/e – L'Aquila DIREZIONE GENERALE	SCHEDA SINTETICA F.TO 1277	Data: Luglio 2023
---	--	-----------------------------------	----------------------

Località: SULMONA	Indirizzo: Aldo Moro n.3	
Fabbricato n. 1277	Alloggi totali n. 6 a totale proprietà A.T.ER.	
Dati catastali: foglio n. 44 particella n. 1120	Tipologia costruttiva: Cemento Armato	n. piani: 4
Mq copertura: 307,69	POD:	

Convertitore

Per convertire le coordinate di un punto inserisci i valori nelle caselle di testo corrispondenti al sistema di riferimento a cui appartengono e premi il pulsante "Converti".

Monte mario / Gauss Boaga zona 1 EPSG:3003

Est: Nord:

ED50 / UTM Zone 32N EPSG:23032

Est: Nord:

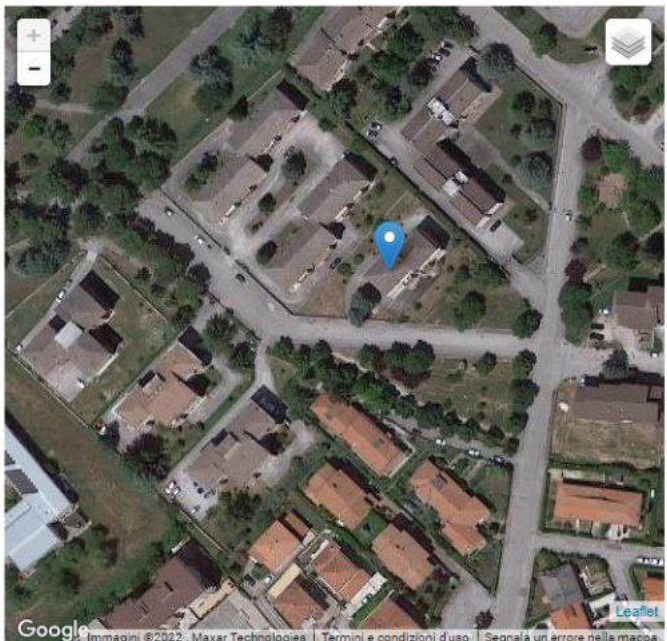
ED50 EPSG:4230

Lon: Lat:

WGS84 EPSG:4326

Lon: Lat:

Posizione



Google Immagini ©2022, Maxar Technologies | Termini e condizioni d'uso. Segnala un errore nella mappa.



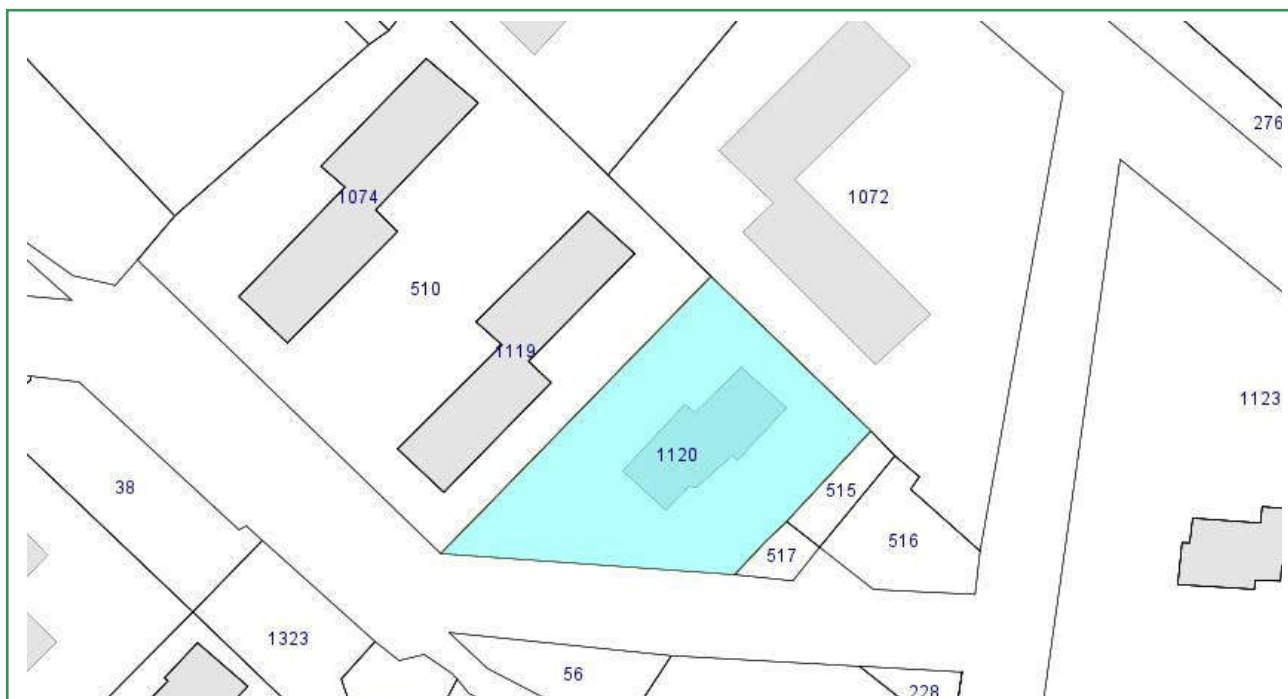
Azienda Territoriale per l'Edilizia Residenziale - L'Aquila

Sede legale: Via Antica Arischia, 46/E complesso res. "Il Moro" - 67100 L'Aquila

Partita iva: 00083210666 | Tel. +39 0862 2791 r.a. | Fax 0862 412296 | posta.certificata@ateraq.legalmail.it | www.ateraq.it

Dati catastali

L'immobile è identificato al NCEU fg 44 mapp. 1120 del Comune di Sulmona(AQ).



Risulta composto da n. 6 unità immobiliari e 6 autorimesse oltre 1 locale tecnico di pertinenza così distinte:

Foglio	Particella	Sub	Indirizzo	Zona cens	Categoria	Classe	Consistenza	Rendita
44	1120	1	VIAALDO MORO n. 3 Interno 1 Piano T	002	C06	13	15 m ²	R.Euro:45,71
44	1120	2	VIAALDO MORO n. 3 Interno 2 Piano T	002	C06	13	16 m ²	R.Euro:48,75
44	1120	3	VIAALDO MORO n. 3 Interno 3 Piano T	002	C06	13	18 m ²	R.Euro:54,85
44	1120	4	VIAALDO MORO n. 3 Interno 4 Piano T	002	C06	13	14 m ²	R.Euro:42,66
44	1120	5	VIAALDO MORO n. 3 Interno 5 Piano T	002	C06	13	13 m ²	R.Euro:39,61
44	1120	6	VIAALDO MORO n. 3 Interno 6 Piano T	002	C06	13	16 m ²	R.Euro:48,75
44	1120	7	VIAALDO MORO n. 3 Interno 1 Piano T - 1	002	A02	04	6 vani	R.Euro:433,82
44	1120	8	VIAALDO MORO n. 3 Interno 2 Piano T - 1	002	A02	04	6 vani	R.Euro:433,82
44	1120	9	VIAALDO MORO n. 3 Interno 3 Piano T - 2	002	A02	04	6 vani	R.Euro:433,82
44	1120	10	VIAALDO MORO n. 3 Interno 4 Piano T - 2	002	A02	04	6 vani	R.Euro:433,82
44	1120	11	VIAALDO MORO n. 3 Interno 5 Piano T - 3	002	A02	04	5 vani	R.Euro:361,52
44	1120	12	VIAALDO MORO n. 3 Interno 6 Piano T - 3	002	A02	04	5 vani	R.Euro:361,52
44	1120	13	VIAALDO MORO n. 3 Piano T	002	D01			R.Euro:58,88

Azienda Territoriale per l'Edilizia Residenziale - L'Aquila

Sede legale: Via Antica Arischia, 46/E complesso res. "Il Moro" - 67100 L'Aquila

Partita iva: 00083210666 | Tel. +39 0862 2791 r.a. | Fax 0862 412296 | posta.certificata@ateraq.legalmail.it | www.ateraq.it