 Azienda Territoriale Edilizia Residenziale Via Antica Arischia, 46/e – L'Aquila DIREZIONE GENERALE	SCHEDA SINTETICA F.TO 1664	Data: Luglio 2023
---	-----------------------------------	----------------------

Località: MASSA D'ALBE	Indirizzo: Via Piedi la Coste n°22	
Fabbricato n. 1664	Alloggi totali n. 6 a totale proprietà A.T.E.R.	
Dati catastali: foglio n.26 particella n. 1823	Tipologia costruttiva: C.A.	n. piani: 3
Mq copertura: 349,80	POD:	

Convertitore

Per convertire le coordinate di un punto inserisci i valori nelle caselle di testo corrispondenti al sistema di riferimento a cui appartengono e premi il pulsante 'Converti'.

Monte mario / Gauss Boaga zona 1 EPSG:3003

Est: Nord:

ED50 / UTM Zone 32N EPSG:23032

Est: Nord:


ED50 EPSG:4230

Lon: Lat:

WGS84 EPSG:4326

Lon: Lat:

Posizione



Immagini ©2023, Maxar Technologies | Termini e condizioni d'uso | Segnala un errore nella mappa



Azienda Territoriale per l'Edilizia Residenziale - L'Aquila

Sede legale: Via Antica Arischia, 46/E complesso res. "Il Moro" - 67100 L'Aquila

Partita iva: 00083210666 | Tel. +39 0862 2791 r.a. | Fax 0862 412296 | posta.certificata@ateraq.legalmail.it | www.ateraq.it

Dati catastali

L'immobile è identificato al NCEU FG. 26 P.LLA 1823 del Comune di Massa D'Albe (AQ).




Risulta composto dalle seguenti unità immobiliari: ABITAZIONI: 6 (A/4), RIMESSE: 1 (C/6) e MAGAZZINI: 1 (C/2).

Foglio	Particella	Sub	Indirizzo	Zona cens	Categoria	Classe	Consistenza
26	1823	11	VIA PIEDI LA COSTA n. 22 Piano T		C06	05	67 m ²
26	1823	12	VIA PIEDI LA COSTA n. 22 Piano T		C02	03	69 m ²
26	1823	13	VIA PIEDI LA COSTA n. 22 Interno 1 Piano T		A04	03	6 vani
26	1823	14	VIA PIEDI LA COSTA n. 22 Interno 4 Piano 1		A04	03	5 vani
26	1823	15	VIA PIEDI LA COSTA n. 22 Interno 2 Piano 1		A04	03	6 vani
26	1823	16	VIA PIEDI LA COSTA n. 22 Interno 3 Piano 1		A04	03	5 vani
26	1823	17	VIA PIEDI LA COSTA n. 22 Interno 6 Piano 2		A04	03	5 vani
26	1823	18	VIA PIEDI LA COSTA n. 22 Interno 5 Piano 2		A04	03	5 vani

Azienda Territoriale per l'Edilizia Residenziale - L'Aquila

Sede legale: Via Antica Arischia, 46/E complesso res. "Il Moro" - 67100 L'Aquila

Partita iva: 00083210666 | Tel. +39 0862 2791 r.a. | Fax 0862 412296 | posta.certificata@ateraq.legalmail.it | www.ateraq.it

 Azienda Territoriale Edilizia Residenziale Via Antica Arischia, 46/e - L'Aquila DIREZIONE GENERALE	SCHEDA SINTETICA F.TO 1665	Data: Luglio 2023
---	-----------------------------------	----------------------

Località: CERCHIO	Indirizzo: Via Hercole Ciofano	
Fabbricato n. 1665	Alloggi totali n. 4 a totale proprietà A.T.E.R.	
Dati catastali: foglio n.4 particella n. 560	Tipologia costruttiva: MURATURA	n. piani: 2
Mq copertura: 365,20	POD:	

Convertitore

Per convertire le coordinate di un punto inserisci i valori nelle caselle di testo corrispondenti al sistema di riferimento a cui appartengono e premi il pulsante "Converti".

Monte mario / Gauss Boaga zona 1 EPSG:3003

Est: Nord:

ED50 / UTM Zone 32N EPSG:23032

Est: Nord:


ED50 EPSG:4230

Lon: Lat:

WGS84 EPSG:4326

Lon: Lat:

Posizione



Google Immagini ©2023, Maxar Technologies | Termini e condizioni d'uso | Segnala un errore nella mappa



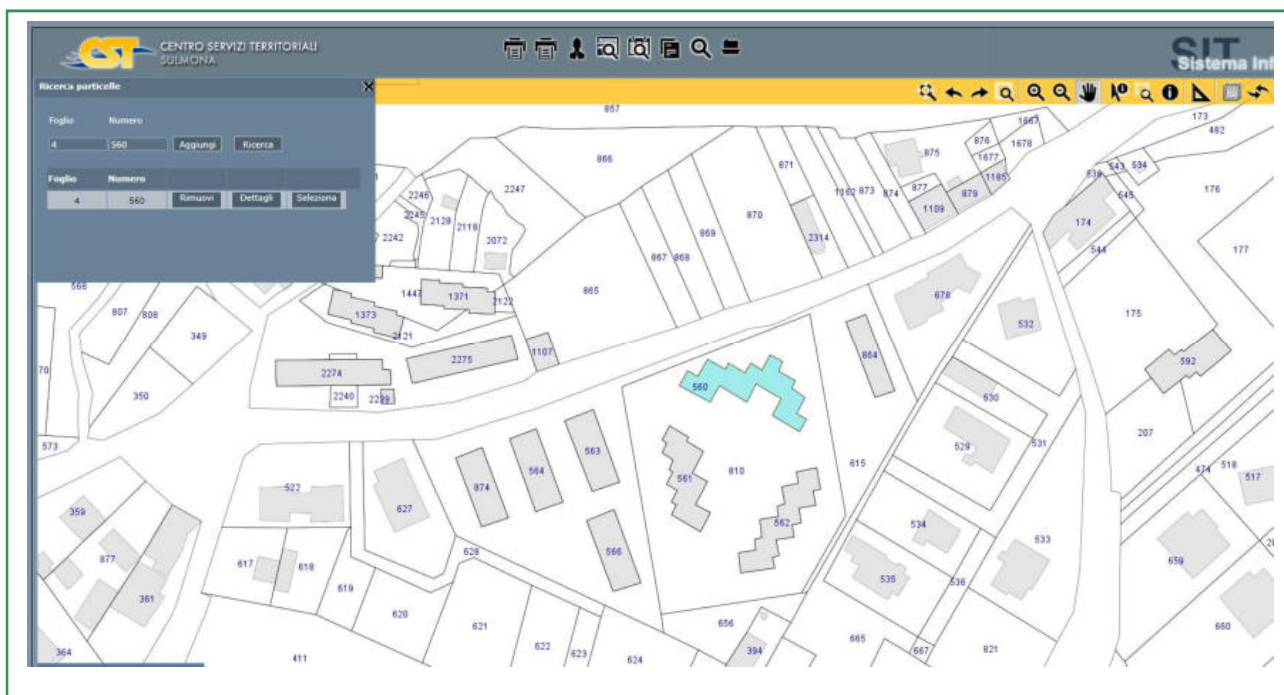
Azienda Territoriale per l'Edilizia Residenziale - L'Aquila

Sede legale: Via Antica Arischia, 46/E complesso res. "Il Moro" - 67100 L'Aquila

Partita iva: 00083210666 | Tel. +39 0862 2791 r.a. | Fax 0862 412296 | posta.certificata@ateraq.legalmail.it | www.ateraq.it

Dati catastali

L'immobile è identificato al NCEU FG. 4 P.LLA 560 del Comune di Cerchio (AQ).




Risulta composto dalle seguenti unità immobiliari: ABITAZIONI: 4 (A/2) e RIMESSE: 4 (C/6).

Foglio	Particella	Sub	Indirizzo	Zona cens	Categoria	Classe	Consistenza
4	560	1	VIA HERCOLE CIOFANO n. 3 Piano T		C06	09	14 m ²
4	560	2	VIA HERCOLE CIOFANO n. 25 Piano T		C06	09	14 m ²
4	560	3	VIA HERCOLE CIOFANO n. 23 Piano T		C06	09	14 m ²
4	560	4	VIA HERCOLE CIOFANO n. 19 Piano T		C06	09	14 m ²
4	560	5	VIA HERCOLE CIOFANO n. 1 Piano T-1		A02	03	7 vani
4	560	6	VIA HERCOLE CIOFANO n. 27 Piano T-1		A02	03	7 vani
4	560	7	VIA HERCOLE CIOFANO n. 21 Piano T-1		A02	03	7 vani
4	560	8	VIA HERCOLE CIOFANO n. 17 Piano T-1		A02	03	7 vani

Azienda Territoriale per l'Edilizia Residenziale - L'Aquila

Sede legale: Via Antica Arischia, 46/E complesso res. "Il Moro" - 67100 L'Aquila

Partita iva: 00083210666 | Tel. +39 0862 2791 r.a. | Fax 0862 412296 | posta.certificata@ateraq.legalmail.it | www.ateraq.it

 Azienda Territoriale Edilizia Residenziale Via Antica Arischia, 46/e – L'Aquila DIREZIONE GENERALE	SCHEDA SINTETICA F.TO 1666	Data: Luglio 2023
---	-----------------------------------	----------------------

Località: CERCHIO	Indirizzo: Via Hercole Ciofano	
Fabbricato n. 1666	Alloggi totali n. 3 a totale proprietà A.T.E.R.	
Dati catastali: foglio n.4 particella n. 561	Tipologia costruttiva: MURATURA	n. piani: 2
Mq copertura: 347,60	POD:	

Convertitore

Per convertire le coordinate di un punto inserisci i valori nelle caselle di testo corrispondenti al sistema di riferimento a cui appartengono e premi il pulsante "Converti".

Monte mario / Gauss Boaga zona 1 EPSG:3003

Est: Nord:

ED50 / UTM Zone 32N EPSG:29032

Est: Nord:

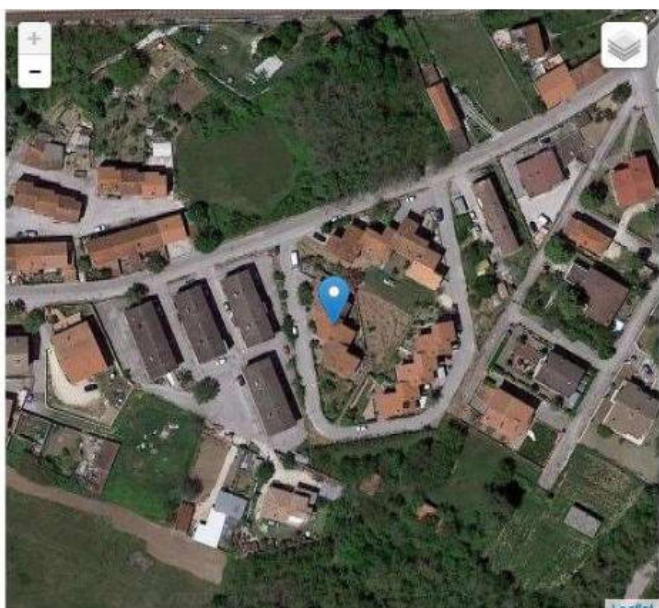
ED50 EPSG:4230

Lon: Lat:

WGS84 EPSG:4326

Lon: Lat:

Posizione



Google Immagini ©2023, Maxar Technologies | Termini e condizioni d'uso | Segnala un errore nella mappa



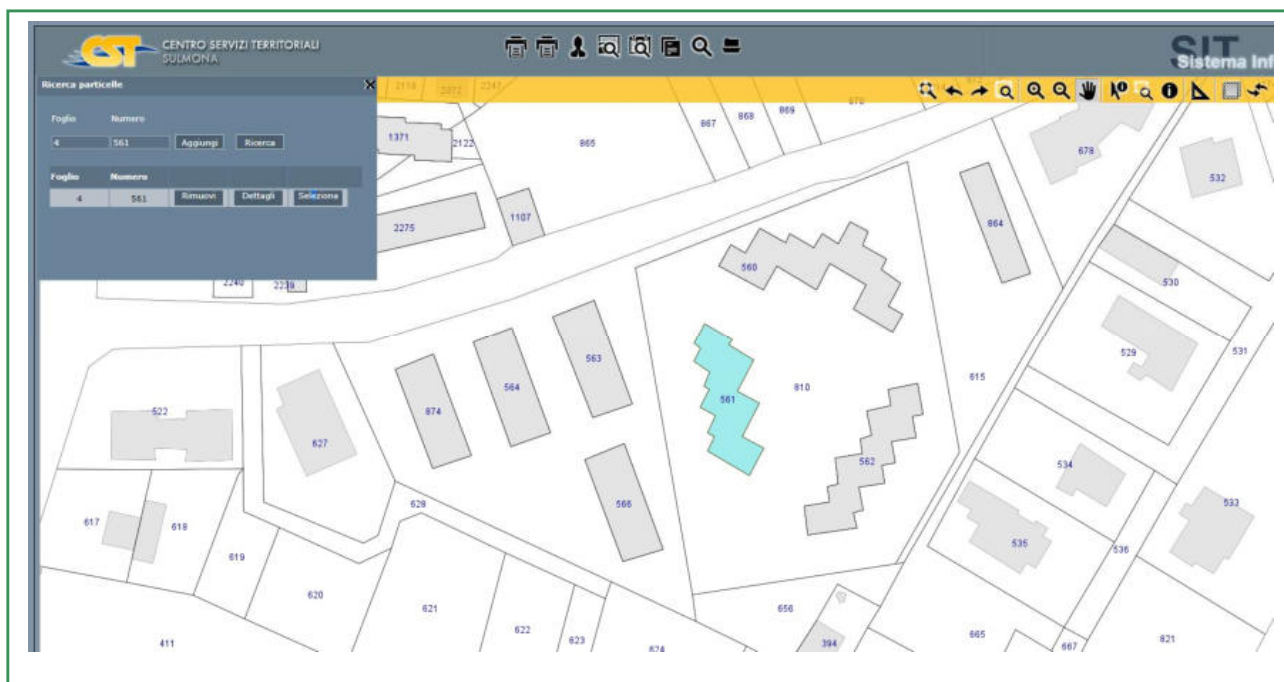
Azienda Territoriale per l'Edilizia Residenziale - L'Aquila

Sede legale: Via Antica Arischia, 46/E complesso res. "Il Moro" - 67100 L'Aquila

Partita iva: 00083210666 | Tel. +39 0862 2791 r.a. | Fax 0862 412296 | posta.certificata@ateraq.legalmail.it | www.ateraq.it

Dati catastali

L'immobile è identificato al NCEU FG. 4 P.LLA 561 del Comune di Cerchio (AQ).




Risulta composto dalle seguenti unità immobiliari: ABITAZIONI: 3 (A/2) e RIMESSE: 3 (C/6).

Foglio	Particella	Sub	Indirizzo	Zona cens	Categoria	Classe	Consistenza
4	561	1	VIA HERCOLE CIOFANO Piano T		C06	09	14 m ²
4	561	2	VIA HERCOLE CIOFANO n. 7 Piano T		C06	09	14 m ²
4	561	3	VIA HERCOLE CIOFANO n. 9 Piano T		C06	09	14 m ²
4	561	4	VIA HERCOLE CIOFANO n. 5 Piano T-1		A02	03	7 vani
4	561	5	VIA HERCOLE CIOFANO n. 12 Piano T-1		A02	03	7 vani
4	561	6	VIA HERCOLE CIOFANO n. 10 Piano T-1		A02	03	7 vani

Azienda Territoriale per l'Edilizia Residenziale - L'Aquila

Sede legale: Via Antica Arischia, 46/E complesso res. "Il Moro" - 67100 L'Aquila

Partita iva: 00083210666 | Tel. +39 0862 2791 r.a. | Fax 0862 412296 | posta.certificata@ateraq.legalmail.it | www.ateraq.it

	Azienda Territoriale Edilizia Residenziale Via Antica Arischia, 46/e – L'Aquila DIREZIONE GENERALE	SCHEDA SINTETICA F.TO 1669	Data: Luglio 2023
---	---	-----------------------------------	----------------------

Località: AVEZZANO	Indirizzo: Via Palmiro Togliatti n° 16B-18	
Fabbricato n. 1669	Alloggi totali n. 25 a totale proprietà A.T.E.R.	
Dati catastali: foglio n. 13 particella n. 542	Tipologia costruttiva: C.A.	n. piani: 6
Mq copertura: 442.43	POD:	

Convertitore

Per convertire le coordinate di un punto inserisci i valori nelle caselle di testo corrispondenti al sistema di riferimento a cui appartengono e premi il pulsante 'Converti'.

Monte mario / Gauss Boaga zona 1 EPSG:3003

Est: Nord:

ED50 / UTM Zone 32N EPSG:23032

Est: Nord:

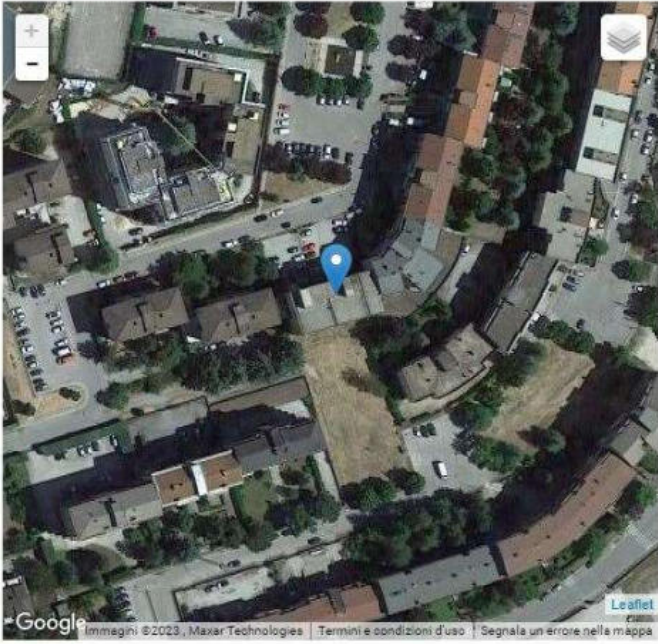
ED50 EPSG:4230

Lon: Lat:

WGS84 EPSG:4326

Lon: Lat:

Posizione



Google Immagini © 2023, Maxar Technologies | Termini e condizioni d'uso | Segnala un errore nella mappa



Azienda Territoriale per l'Edilizia Residenziale - L'Aquila

Sede legale: Via Antica Arischia, 46/E complesso res. "Il Moro" - 67100 L'Aquila

Partita iva: 00083210666 | Tel. +39 0862 2791 r.a. | Fax 0862 412296 | posta.certificata@ateraq.legalmail.it | www.ateraq.it

Dati catastali

L'immobile è identificato al NCEU FG. 13 P.LLA 542 del Comune di Avezzano (AQ).



Risulta composto dalle seguenti unità immobiliari: ABITAZIONI: 25 (A/2).

Azienda Territoriale per l'Edilizia Residenziale - L'Aquila

Sede legale: Via Antica Arischia, 46/E complesso res. "Il Moro" - 67100 L'Aquila


Partita iva: 00083210666 | Tel. +39 0862 2791 r.a. | Fax 0862 412296 | posta.certificata@ateraq.legalmail.it | www.ateraq.it

Foglio	Particella	Sub	Indirizzo	Zona cens	Categoria	Classe	Consistenza
13	452	4	VIA PALMIRO TOGLIATTI n. 18 Scala A Interno 1 Piano 1-T	002	A02	04	6 vani
13	452	5	VIA PALMIRO TOGLIATTI n. 18 Scala A Interno 2 Piano 1-T	002	A02	03	3,5 vani
13	452	6	VIA PALMIRO TOGLIATTI n. 18 Scala A Interno 3 Piano 1-T	002	A02	04	5 vani
13	452	7	VIA PALMIRO TOGLIATTI n. 18 Scala A Interno 4 Piano 2-T	002	A02	04	6 vani
13	452	8	VIA PALMIRO TOGLIATTI n. 18 Scala A Interno 5 Piano 2-T	002	A02	03	3,5 vani
13	452	9	VIA PALMIRO TOGLIATTI n. 18 Scala A Interno 6 Piano 2-T	002	A02	04	5 vani
13	452	10	VIA PALMIRO TOGLIATTI n. 18 Scala A Interno 7 Piano 3-T	002	A02	04	6 vani
13	452	11	VIA PALMIRO TOGLIATTI n. 18 Scala A Interno 8 Piano 3-T	002	A02	03	3,5 vani
13	452	12	VIA PALMIRO TOGLIATTI n. 18 Scala A Interno 9 Piano 3-T	002	A02	04	5 vani
13	452	13	VIA PALMIRO TOGLIATTI n. 18 Scala A Interno 10 Piano 4-T	002	A02	04	6 vani
13	452	14	VIA PALMIRO TOGLIATTI n. 18 Scala A Interno 11 Piano 4-T	002	A02	03	3,5 vani
13	452	15	VIA PALMIRO TOGLIATTI n. 18 Scala A Interno 12 Piano 4-T	002	A02	04	5 vani
13	452	16	VIA PALMIRO TOGLIATTI n. 18 Scala A Interno 13 Piano 5-T	002	A02	04	6 vani
13	452	17	VIA PALMIRO TOGLIATTI n. 18 Scala A Interno 14 Piano 5-T	002	A02	03	3,5 vani
13	452	18	VIA PALMIRO TOGLIATTI n. 18 Scala A Interno 15 Piano 5-T	002	A02	04	5 vani
13	452	19	VIA PALMIRO TOGLIATTI n. 16 Scala B Interno 1 Piano 1-T	002	A02	04	5 vani
13	452	20	VIA PALMIRO TOGLIATTI n. 16 Scala B Interno 2 Piano 1-T	002	A02	04	5 vani
13	452	21	VIA PALMIRO TOGLIATTI n. 16 Scala B Interno 3 Piano 2-T	002	A02	04	5 vani
13	452	22	VIA PALMIRO TOGLIATTI n. 16 Scala B Interno 4 Piano 2-T	002	A02	04	5 vani
13	452	23	VIA PALMIRO TOGLIATTI n. 16 Scala B Interno 5 Piano 3-T	002	A02	04	5 vani
13	452	24	VIA PALMIRO TOGLIATTI n. 16 Scala B Interno 6 Piano 3-T	002	A02	04	5 vani
13	452	25	VIA PALMIRO TOGLIATTI n. 16 Scala B Interno 7 Piano 4-T	002	A02	04	5 vani
13	452	26	VIA PALMIRO TOGLIATTI n. 16 Scala B Interno 8 Piano 4-T	002	A02	04	5 vani
13	452	27	VIA PALMIRO TOGLIATTI n. 16 Scala B Interno 9 Piano 5-T	002	A02	04	5 vani
13	452	28	VIA PALMIRO TOGLIATTI n. 16 Scala B Interno 10 Piano 5-T	002	A02	04	5 vani

Azienda Territoriale per l'Edilizia Residenziale - L'Aquila

Sede legale: Via Antica Arischia, 46/E complesso res. "Il Moro" - 67100 L'Aquila

Partita iva: 00083210666 | Tel. +39 0862 2791 r.a. | Fax 0862 412296 | posta.certificata@ateraq.legalmail.it | www.ateraq.it

	Azienda Territoriale Edilizia Residenziale Via Antica Arischia, 46/e – L'Aquila DIREZIONE GENERALE	SCHEDA SINTETICA F.TO 1678	Data: Luglio 2023
---	---	-----------------------------------	----------------------

Località: TAGLIACOZZO	Indirizzo: Via delle Orchidee n°41	
Fabbricato n. 1678	Alloggi totali n. 14 a totale proprietà A.T.E.R.	
Dati catastali: foglio n. 31 particella n. 1483	Tipologia costruttiva: C.A.	n. piani: 3
Mq copertura: 656,70	POD:	

Convertitore

Per convertire le coordinate di un punto inserisci i valori nelle caselle di testo corrispondenti al sistema di riferimento a cui appartengono e premi il pulsante "Converti".

Monte mario / Gauss Boaga zona 1 EPSG:3003

Est: Nord:

ED50 / UTM Zone 32N EPSG:23032

Est: Nord:


ED50 EPSG:4230

Lon: Lat:


WGS84 EPSG:4326

Lon: Lat:

Posizione



Google Immagini ©2023, Maxar Technologies | Termini e condizioni d'uso | Segnala un errore nella mappa.



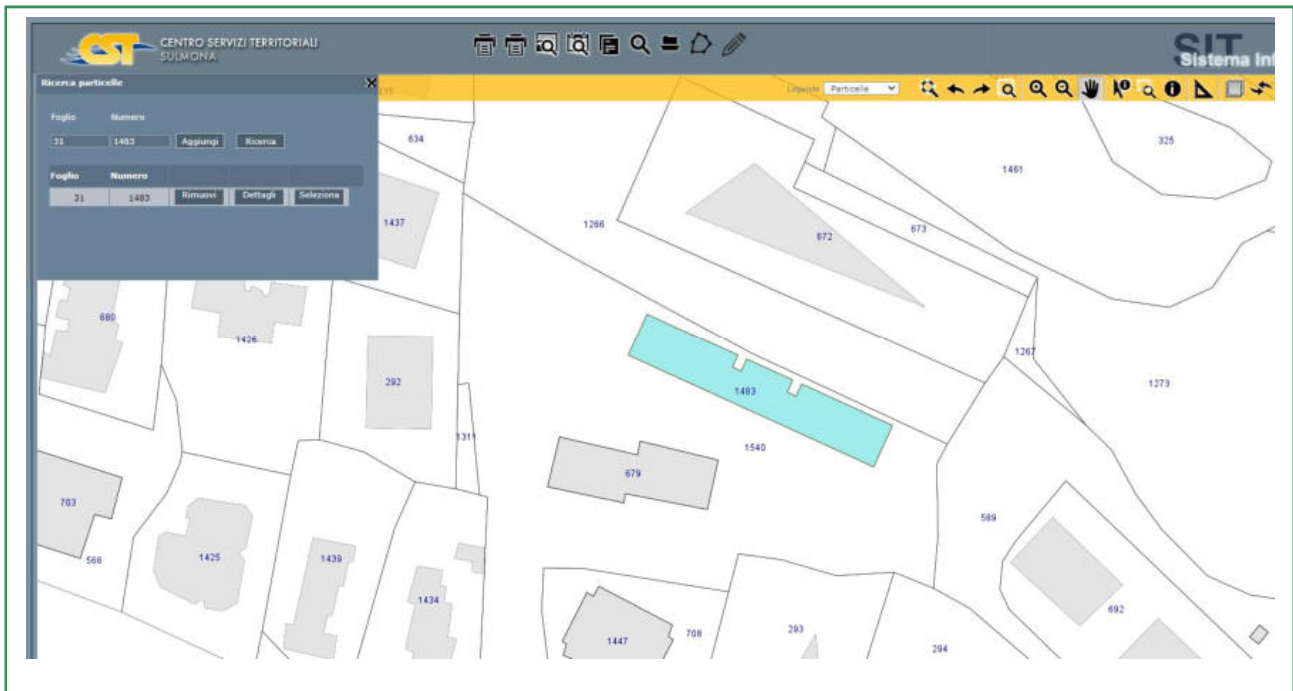
Azienda Territoriale per l'Edilizia Residenziale - L'Aquila

Sede legale: Via Antica Arischia, 46/E complesso res. "Il Moro" - 67100 L'Aquila

Partita iva: 00083210666 | Tel. +39 0862 2791 r.a. | Fax 0862 412296 | posta.certificata@ateraq.legalmail.it | www.ateraq.it

Dati catastali

L'immobile è identificato al NCEU FG. 31 P.LLA 1483 del Comune di Tagliacozzo (AQ).



Risulta composto dalle seguenti unità immobiliari: ABITAZIONI: 14 (A/3) e RIMESSE: 14 (C/6).

Azienda Territoriale per l'Edilizia Residenziale - L'Aquila

Sede legale: Via Antica Arischia, 46/E complesso res. "Il Moro" - 67100 L'Aquila


Partita iva: 00083210666 | Tel. +39 0862 2791 r.a. | Fax 0862 412296 | posta.certificata@ateraq.legalmail.it | www.ateraq.it

Foglio	Particella	Sub	Indirizzo	Zona cens	Categoria	Classe	Consistenza
31	1483	37	VIA ORCHIDEE n. SNC Scala C Interno 3 Piano T	001	C06	05	13 m ²
31	1483	38	VIA ORCHIDEE n. SNC Scala C Interno 4 Piano T	001	C06	05	14 m ²
31	1483	39	VIA ORCHIDEE n. SNC Scala C Interno 5 Piano T	001	C06	05	14 m ²
31	1483	40	VIA ORCHIDEE n. SNC Scala C Interno 1 Piano T	001	C06	05	13 m ²
31	1483	41	VIA ORCHIDEE n. SNC Scala C Interno 2 Piano T	001	C06	05	14 m ²
31	1483	42	VIA ORCHIDEE n. SNC Scala B Interno 4 Piano T	001	C06	05	14 m ²
31	1483	43	VIA ORCHIDEE n. SNC Scala B Interno 2 Piano T	001	C06	05	16 m ²
31	1483	44	VIA ORCHIDEE n. SNC Scala B Interno 1 Piano T	001	C06	05	16 m ²
31	1483	45	VIA ORCHIDEE n. SNC Scala A Interno 5 Piano T	001	C06	05	14 m ²
31	1483	46	VIA ORCHIDEE n. SNC Scala A Interno 4 Piano T	001	C06	05	14 m ²
31	1483	47	VIA ORCHIDEE n. SNC Scala A Interno 3 Piano T	001	C06	05	13 m ²
31	1483	48	VIA ORCHIDEE n. SNC Scala B Interno 3 Piano T	001	C06	05	14 m ²
31	1483	49	VIA ORCHIDEE n. SNC Scala A Interno 2 Piano T	001	C06	05	14 m ²
31	1483	50	VIA ORCHIDEE n. SNC Scala A Interno 1 Piano T	001	C06	05	13 m ²
31	1483	51	VIA ORCHIDEE n. SNC Scala C Interno 1 Piano T	001	A03	01	5 vani
31	1483	52	VIA ORCHIDEE n. SNC Scala A Interno 1 Piano T	001	A03	01	5 vani
31	1483	53	VIA ORCHIDEE n. SNC Scala C Interno 3 Piano 1	001	A03	01	5 vani
31	1483	54	VIA ORCHIDEE n. SNC Scala C Interno 2 Piano 1	001	A03	01	6 vani
31	1483	55	VIA ORCHIDEE n. SNC Scala B Interno 2 Piano 1	001	A03	01	3.5 vani
31	1483	56	VIA ORCHIDEE n. SNC Scala B Interno 1 Piano 1	001	A03	01	3.5 vani
31	1483	57	VIA ORCHIDEE n. SNC Scala A Interno 2 Piano 1	001	A03	01	6 vani
31	1483	58	VIA ORCHIDEE n. SNC Scala A Interno 3 Piano 1	001	A03	01	5 vani
31	1483	59	VIA ORCHIDEE n. SNC Scala C Interno 5 Piano 2	001	A03	01	5 vani
31	1483	60	VIA ORCHIDEE n. SNC Scala C Interno 4 Piano 2	001	A03	01	6 vani
31	1483	61	VIA ORCHIDEE n. SNC Scala B Interno 4 Piano 2	001	A03	01	3.5 vani
31	1483	62	VIA ORCHIDEE n. SNC Scala B Interno 3 Piano 2	001	A03	01	3.5 vani
31	1483	63	VIA ORCHIDEE n. SNC Scala A Interno 4 Piano 2	001	A03	01	6 vani
31	1483	64	VIA ORCHIDEE n. SNC Scala A Interno 5 Piano 2	001	A03	01	5 vani

Azienda Territoriale per l'Edilizia Residenziale - L'Aquila

Sede legale: Via Antica Arischia, 46/E complesso res. "Il Moro" - 67100 L'Aquila

Partita iva: 00083210666 | Tel. +39 0862 2791 r.a. | Fax 0862 412296 | posta.certificata@ateraq.legalmail.it | www.ateraq.it

	Azienda Territoriale Edilizia Residenziale Via Antica Arischia, 46/e – L'Aquila DIREZIONE GENERALE	SCHEDA SINTETICA F.TO 1679	Data: Luglio 2023
---	---	-----------------------------------	----------------------

Località: PESCINA – FRAZ. VENERE	Indirizzo: Via Leonardo da Vinci n°1	
Fabbricato n. 1679	Alloggi totali n. 6 a totale proprietà A.T.E.R.	
Dati catastali: foglio n. 36 particella n. 1255	Tipologia costruttiva: MURATURA	n. piani: 2
Mq copertura: 295.5	POD:	

Convertitore

Per convertire le coordinate di un punto inserisci i valori nelle caselle di testo corrispondenti al sistema di riferimento a cui appartengono e premi il pulsante "Converti".

Monte Mario / Gauss Boaga zona 1 EPSG:3003

Est: Nord:

ED50 / UTM Zone 32N EPSG:23032

Est: Nord:


ED50 EPSG:4230

Lon: Lat:

WGS84 EPSG:4326

Lon: Lat:

Posizione





Azienda Territoriale per l'Edilizia Residenziale - L'Aquila

Sede legale: Via Antica Arischia, 46/E complesso res. "Il Moro" - 67100 L'Aquila

Partita iva: 00083210666 | Tel. +39 0862 2791 r.a. | Fax 0862 412296 | posta.certificata@ateraq.legalmail.it | www.ateraq.it

Dati catastali

L'immobile è identificato al NCEU FG. 36 P.LLA 1255 del Comune di Pescina (AQ).




Risulta composto dalle seguenti unità immobiliari: ABITAZIONI: 6 (A/3), RIMESSE: 6 (C/6) e MAGAZZINI: 2 (C/2).

Foglio	Particella	Sub	Indirizzo	Zona cens	Categoria	Classe	Consistenza
36	1255	1	VIA LEONARDO DA VINCI n. SNC Interno 2 Piano S1		C06	04	15 m ²
36	1255	2	VIA LEONARDO DA VINCI n. SNC Interno 1 Piano S1		C06	04	15 m ²
36	1255	3	VIA LEONARDO DA VINCI n. SNC Interno 6 Piano S1		C06	04	22 m ²
36	1255	4	VIA LEONARDO DA VINCI n. SNC Interno 5 Piano S1		C06	04	20 m ²
36	1255	5	VIA LEONARDO DA VINCI n. SNC Interno 4 Piano S1		C06	04	20 m ²
36	1255	6	VIA LEONARDO DA VINCI n. SNC Interno 2 Piano S1		C02	U	4 m ²
36	1255	7	VIA LEONARDO DA VINCI n. SNC Interno 1 Piano S1		C02	U	4 m ²
36	1255	8	VIA LEONARDO DA VINCI n. SNC Interno 3 Piano S1		C06	04	19 m ²
36	1255	9	VIA LEONARDO DA VINCI n. SNC Interno 1 Piano T		A03	03	3 vani
36	1255	10	VIA LEONARDO DA VINCI n. SNC Interno 2 Piano T		A03	03	5,5 vani
36	1255	11	VIA LEONARDO DA VINCI n. SNC Interno 3 Piano T		A03	03	6,5 vani
36	1255	12	VIA LEONARDO DA VINCI n. SNC Interno 4 Piano 1		A03	03	3 vani
36	1255	13	VIA LEONARDO DA VINCI n. SNC Interno 5 Piano 1		A03	03	5,5 vani
36	1255	14	VIA LEONARDO DA VINCI n. SNC Interno 6 Piano 1		A03	03	6,5 vani

Azienda Territoriale per l'Edilizia Residenziale - L'Aquila

Sede legale: Via Antica Arischia, 46/E complesso res. "Il Moro" - 67100 L'Aquila

Partita iva: 00083210666 | Tel. +39 0862 2791 r.a. | Fax 0862 412296 | posta.certificata@ateraq.legalmail.it | www.ateraq.it

	Azienda Territoriale Edilizia Residenziale Via Antica Arischia, 46/e - L'Aquila DIREZIONE GENERALE	SCHEDA SINTETICA F.TO 1682	Data: Luglio 2023
---	---	-----------------------------------	----------------------

Località: ORICOLA	Indirizzo: Via Santa Restituta n°1	
Fabbricato n. 1682	Alloggi totali n. 6 a totale proprietà A.T.E.R.	
Dati catastali: foglio n.9 particella n. 551	Tipologia costruttiva: C.A.	n. piani: 2
Mq copertura: 326,70	POD:	

Convertitore

Per convertire le coordinate di un punto inserisci i valori nelle caselle di testo corrispondenti al sistema di riferimento a cui appartengono e premi il pulsante "Converti".

Monte mario / Gauss Boaga zona 1 EPSG:3003

Est: Nord:

ED50 / UTM Zone 32N EPSG:23032

Est: Nord:


ED50 EPSG:4230

Lon: Lat:

WGS84 EPSG:4326

Lon: Lat:

Posizione



Google | Immagini ©2023, Maxar Technologies | Termini e condizioni d'uso | Segnala un errore nella mappa



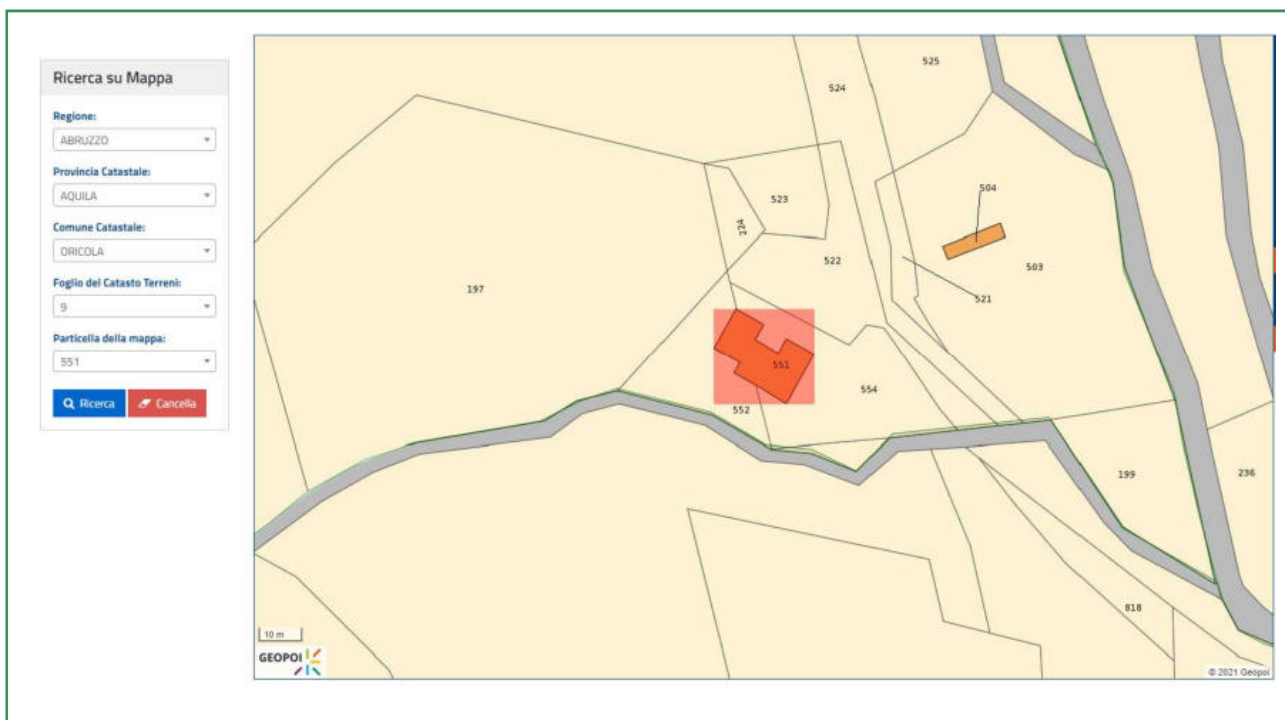
Azienda Territoriale per l'Edilizia Residenziale - L'Aquila

Sede legale: Via Antica Arischia, 46/E complesso res. "Il Moro" - 67100 L'Aquila

Partita iva: 00083210666 | Tel. +39 0862 2791 r.a. | Fax 0862 412296 | posta.certificata@ateraq.legalmail.it | www.ateraq.it

Dati catastali

L'immobile è identificato al NCEU FG. 9 P.LLA 551 del Comune di Oricola (AQ).



Risulta composto dalle seguenti unità immobiliari: ABITAZIONI: 6 (A/3), RIMESSE: 6 (C/6) e MAGAZZINI: 6 (C/2).

Azienda Territoriale per l'Edilizia Residenziale - L'Aquila

Sede legale: Via Antica Arischia, 46/E complesso res. "Il Moro" - 67100 L'Aquila


Partita iva: 00083210666 | Tel. +39 0862 2791 r.a. | Fax 0862 412296 | posta.certificata@ateraq.legalmail.it | www.ateraq.it

Foglio	Particella	Sub	Indirizzo	Zona cens	Categoria	Classe	Consistenza
9	551	1	LOCALITA' SANTA RESTITUTA n. SNC Interno 6 Piano S1		C06	04	14 m ²
9	551	2	LOCALITA' SANTA RESTITUTA n. SNC Interno 5 Piano S1		C06	04	14 m ²
9	551	3	LOCALITA' SANTA RESTITUTA n. SNC Interno 4 Piano S1		C06	04	15 m ²
9	551	4	LOCALITA' SANTA RESTITUTA n. SNC Interno 3 Piano S1		C06	04	15 m ²
9	551	5	LOCALITA' SANTA RESTITUTA n. SNC Interno 2 Piano S1		C06	04	15 m ²
9	551	6	LOCALITA' SANTA RESTITUTA n. SNC Interno 1 Piano S1		C06	04	15 m ²
9	551	7	LOCALITA' SANTA RESTITUTA n. SNC Interno 6 Piano S1		C02	03	5 m ²
9	551	8	LOCALITA' SANTA RESTITUTA n. SNC Interno 5 Piano S1		C02	03	5 m ²
9	551	9	LOCALITA' SANTA RESTITUTA n. SNC Interno 4 Piano S1		C02	03	5 m ²
9	551	10	LOCALITA' SANTA RESTITUTA n. SNC Interno 3 Piano S1		C02	03	6 m ²
9	551	11	LOCALITA' SANTA RESTITUTA n. SNC Interno 2 Piano S1		C02	03	6 m ²
9	551	12	LOCALITA' SANTA RESTITUTA n. SNC Interno 1 Piano S1		C02	03	6 m ²
9	551	13	LOCALITA' SANTA RESTITUTA n. SNC Interno 1 Piano T		A03	02	5.5 vani
9	551	14	LOCALITA' SANTA RESTITUTA n. SNC Interno 2 Piano T		A03	02	3.5 vani
9	551	15	LOCALITA' SANTA RESTITUTA n. SNC Interno 3 Piano T		A03	02	6.5 vani
9	551	16	LOCALITA' SANTA RESTITUTA n. SNC Interno 4 Piano 1		A03	02	5.5 vani
9	551	17	LOCALITA' SANTA RESTITUTA n. SNC Interno 5 Piano 1		A03	02	3.5 vani
9	551	18	LOCALITA' SANTA RESTITUTA n. SNC Interno 6 Piano 1		A03	02	6.5 vani

Azienda Territoriale per l'Edilizia Residenziale - L'Aquila

Sede legale: Via Antica Arischia, 46/E complesso res. "Il Moro" - 67100 L'Aquila

Partita iva: 00083210666 | Tel. +39 0862 2791 r.a. | Fax 0862 412296 | posta.certificata@ateraq.legalmail.it | www.ateraq.it

	Azienda Territoriale Edilizia Residenziale Via Antica Arischia, 46/e – L'Aquila DIREZIONE GENERALE	SCHEDA SINTETICA F.TO 1692	Data: Luglio 2023
---	---	-----------------------------------	----------------------

Località: CERCHIO	Indirizzo: Via P. Capoccitto	
Fabbricato n. 1692	Alloggi totali n. 2 a totale proprietà A.T.E.R.	
Dati catastali: foglio n.7 particella n. 676	Tipologia costruttiva: MURATURA	n. piani: 2
Mq copertura: 187,00	POD:	

Convertitore

Per convertire le coordinate di un punto inserisci i valori nelle caselle di testo corrispondenti al sistema di riferimento a cui appartengono e premi il pulsante 'Converti'.

Monte mario / Gauss Boaga zona 1 EPSG:3003

Est: Nord:

ED50 / UTM Zone 32N EPSG:29032

Est: Nord:

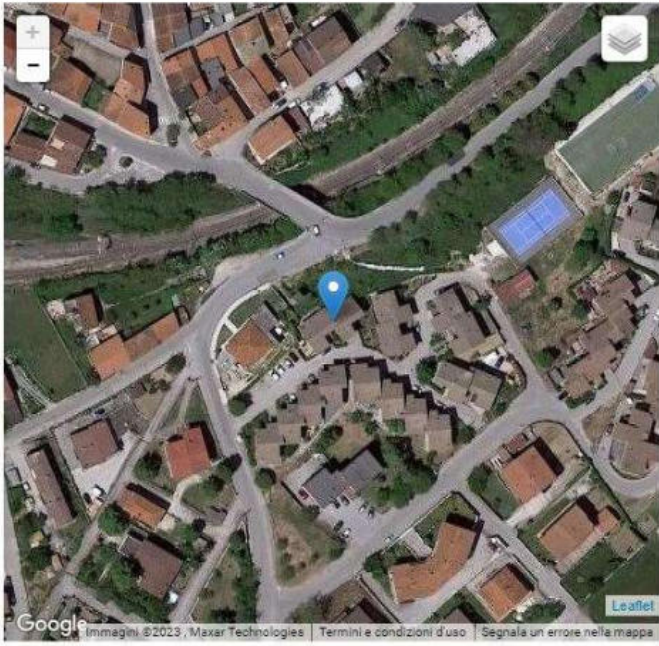
ED50 EPSG:4230

Lon: Lat:

WGS84 EPSG:4326

Lon: Lat:

Posizione



Google Immagini © 2023, Maxar Technologies Termini e condizioni d'uso Segnala un errore nella mappa



Azienda Territoriale per l'Edilizia Residenziale - L'Aquila

Sede legale: Via Antica Arischia, 46/E complesso res. "Il Moro" - 67100 L'Aquila

Partita iva: 00083210666 | Tel. +39 0862 2791 r.a. | Fax 0862 412296 | posta.certificata@ateraq.legalmail.it | www.ateraq.it

Dati catastali

L'immobile è identificato al NCEU FG. 7 P.LLA 676 del Comune di Cerchio (AQ).




Risulta composto dalle seguenti unità immobiliari: ABITAZIONI: 2 (A/2) e RIMESSE: 2 (C/6).

Foglio	Particella	Sub	Indirizzo	Zona cens	Categoria	Classe	Consistenza
7	676	21	VIA PIETRO CAPOCITTO n. SNC Piano T-1		A02	02	7 vani
7	676	22	VIA PIETRO CAPOCITTO n. SNC Piano T-1		A02	02	7 vani
7	676	23	VIA PIETRO CAPOCITTO n. SNC Piano T		C06	05	13 m ²
7	676	24	VIA PIETRO CAPOCITTO n. SNC Piano T		C06	05	13 m ²

Azienda Territoriale per l'Edilizia Residenziale - L'Aquila

Sede legale: Via Antica Arischia, 46/E complesso res. "Il Moro" - 67100 L'Aquila

Partita iva: 00083210666 | Tel. +39 0862 2791 r.a. | Fax 0862 412296 | posta.certificata@ateraq.legalmail.it | www.ateraq.it

	Azienda Territoriale Edilizia Residenziale Via Antica Arischia, 46/e – L'Aquila DIREZIONE GENERALE	SCHEDA SINTETICA F.TO 1693	Data: Luglio 2023
---	---	-----------------------------------	----------------------

Località: CERCHIO	Indirizzo: Via P. Capoccitto	
Fabbricato n. 1693	Alloggi totali n. 2 a totale proprietà A.T.E.R.	
Dati catastali: foglio n.7 particella n. 1160	Tipologia costruttiva: MURATURA	n. piani: 2
Mq copertura: 187,00	POD:	

Convertitore

Per convertire le coordinate di un punto inserisci i valori nelle caselle di testo corrispondenti al sistema di riferimento a cui appartengono e premi il pulsante 'Converti'.

Monte mario / Gauss Boaga zona 1 EPSG:3003

Est: Nord:

ED50 / UTM Zone 32N EPSG:23032

Est: Nord:

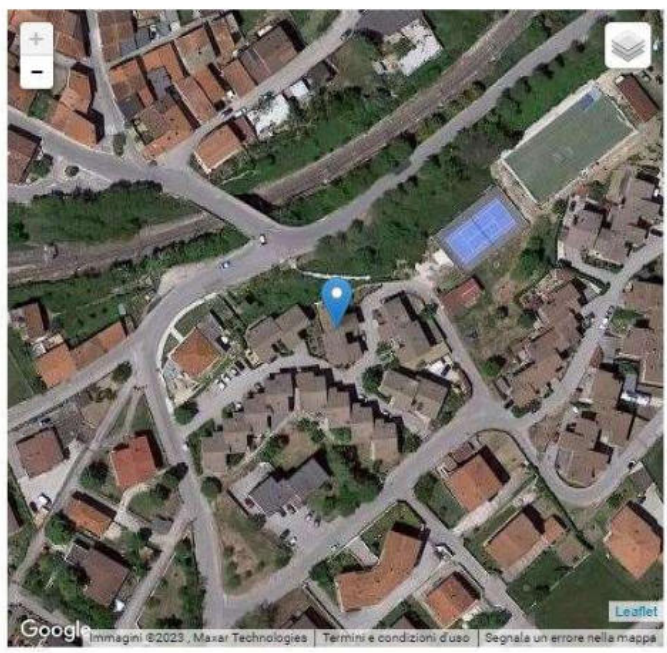
ED50 EPSG:4230

Lon: Lat:

WGS84 EPSG:4326

Lon: Lat:

Posizione





Azienda Territoriale per l'Edilizia Residenziale - L'Aquila

Sede legale: Via Antica Arischia, 46/E complesso res. "Il Moro" - 67100 L'Aquila

Partita iva: 00083210666 | Tel. +39 0862 2791 r.a. | Fax 0862 412296 | posta.certificata@ateraq.legalmail.it | www.ateraq.it

Dati catastali

L'immobile è identificato al NCEU FG. 7 P.LLA 1160 del Comune di Cerchio (AQ).




Risulta composto dalle seguenti unità immobiliari: ABITAZIONI: 2 (A/2) e RIMESSE: 2 (C/6).

Foglio	Particella	Sub	Indirizzo	Zona cens	Categoria	Classe	Consistenza
7	1160	1	VIA PIETRO CAPOCITTO n. SNC Piano T-1		A02	02	7 vani
7	1160	2	VIA PIETRO CAPOCITTO n. SNC Piano T-1		A02	02	7 vani
7	1160	3	VIA PIETRO CAPOCITTO n. SNC Piano T		C06	05	13 m ²
7	1160	4	VIA PIETRO CAPOCITTO n. SNC Piano T		C06	05	13 m ²

Azienda Territoriale per l'Edilizia Residenziale - L'Aquila

Sede legale: Via Antica Arischia, 46/E complesso res. "Il Moro" - 67100 L'Aquila

Partita iva: 00083210666 | Tel. +39 0862 2791 r.a. | Fax 0862 412296 | posta.certificata@ateraq.legalmail.it | www.ateraq.it

	Azienda Territoriale Edilizia Residenziale Via Antica Arischia, 46/e - L'Aquila DIREZIONE GENERALE	SCHEDA SINTETICA F.TO 1694	Data: Luglio 2023
---	---	-----------------------------------	----------------------

Località: CERCHIO	Indirizzo: Via P. Capocitto	
Fabbricato n. 1694	Alloggi totali n. 2 a totale proprietà A.T.E.R.	
Dati catastali: foglio n.7 particella n. 1163	Tipologia costruttiva: MURATURA	n. piani: 2
Mq copertura: 187,00	POD:	

Convertitore

Per convertire le coordinate di un punto inserisci i valori nelle caselle di testo corrispondenti al sistema di riferimento a cui appartengono e premi il pulsante "Converti".

Monte mario / Gauss Boaga zona 1 EPSG:3003

Est: Nord:

ED50 / UTM Zone 32N EPSG:23032

Est: Nord:

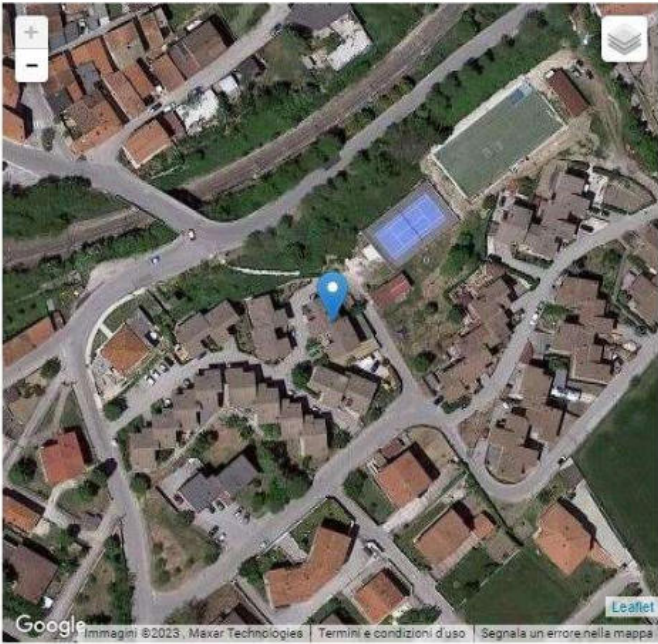
ED50 EPSG:4230

Lon: Lat:

WGS84 EPSG:4326

Lon: Lat:

Posizione



Google Immagini ©2023, Maxar Technologies | Termini e condizioni d'uso | Segnala un errore nella mappa



Azienda Territoriale per l'Edilizia Residenziale - L'Aquila

Sede legale: Via Antica Arischia, 46/E complesso res. "Il Moro" - 67100 L'Aquila

Partita iva: 00083210666 | Tel. +39 0862 2791 r.a. | Fax 0862 412296 | posta.certificata@ateraq.legalmail.it | www.ateraq.it

Dati catastali

L'immobile è identificato al NCEU FG. 7 P.LLA 1163 del Comune di Cerchio (AQ).




Risulta composto dalle seguenti unità immobiliari: ABITAZIONI: 2 (A/2) e RIMESSE: 2 (C/6).

Foglio	Particella	Sub	Indirizzo	Zona cens	Categoria	Classe	Consistenza
7	1163	1	VIA PIETRO CAPOCITTO n. SNC Piano T-1		A02	02	7 vani
7	1163	2	VIA PIETRO CAPOCITTO n. SNC Piano T-1		A02	02	7 vani
7	1163	3	VIA PIETRO CAPOCITTO n. SNC Piano T		C06	05	13 m ²
7	1163	4	VIA PIETRO CAPOCITTO n. SNC Piano T		C06	05	13 m ²

Azienda Territoriale per l'Edilizia Residenziale - L'Aquila

Sede legale: Via Antica Arischia, 46/E complesso res. "Il Moro" - 67100 L'Aquila

Partita iva: 00083210666 | Tel. +39 0862 2791 r.a. | Fax 0862 412296 | posta.certificata@ateraq.legalmail.it | www.ateraq.it

	Azienda Territoriale Edilizia Residenziale Via Antica Arischia, 46/e – L'Aquila DIREZIONE GENERALE	SCHEDA SINTETICA F.TO 1695	Data: Luglio 2023
---	---	-----------------------------------	----------------------

Località: CERCHIO	Indirizzo: Via P. Capocitto	
Fabbricato n. 1695	Alloggi totali n. 2 a totale proprietà A.T.E.R.	
Dati catastali: foglio n.7 particella n. 680	Tipologia costruttiva: MURATURA	n. piani: 2
Mq copertura: 187,00	POD:	

Convertitore

Per convertire le coordinate di un punto inserisci i valori nelle caselle di testo corrispondenti al sistema di riferimento a cui appartengono e premi il pulsante 'Converti'.

Monte mario / Gauss Boaga zona 1 EPSG:3003

Est: Nord:

ED50 / UTM Zone 32N EPSG:23032

Est: Nord:

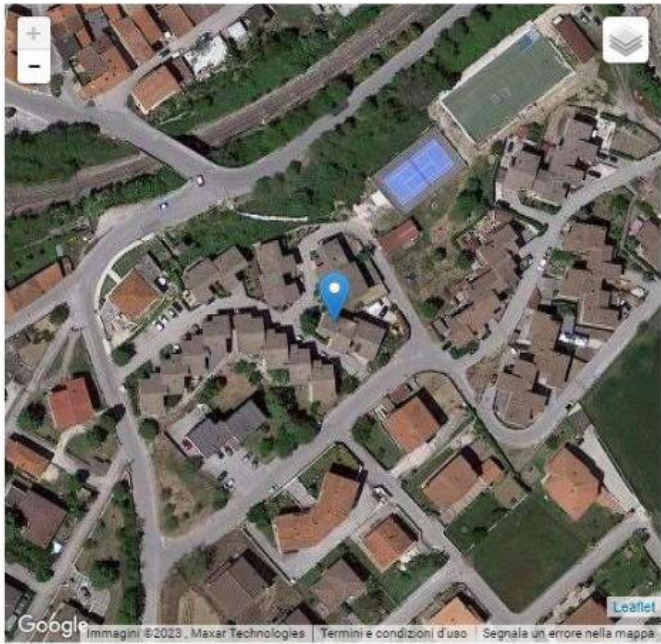
ED50 EPSG:4230

Lon: Lat:

WGS84 EPSG:4326

Lon: Lat:

Posizione



Google Immagini ©2023, Maxar Technologies | Termini e condizioni d'uso | Segnala un errore nella mappa.



Azienda Territoriale per l'Edilizia Residenziale - L'Aquila

Sede legale: Via Antica Arischia, 46/E complesso res. "Il Moro" - 67100 L'Aquila

Partita iva: 00083210666 | Tel. +39 0862 2791 r.a. | Fax 0862 412296 | posta.certificata@ateraq.legalmail.it | www.ateraq.it

Dati catastali

L'immobile è identificato al NCEU FG. 7 P.LLA 680 del Comune di Cerchio (AQ).




Risulta composto dalle seguenti unità immobiliari: ABITAZIONI: 2 (A/2) e RIMESSE: 2 (C/6).

Foglio	Particella	Sub	Indirizzo	Zona cens	Categoria	Classe	Consistenza
7	680	17	VIA PIETRO CAPOCITTO n. SNC Piano T-1		A02	02	7 vani
7	680	18	VIA PIETRO CAPOCITTO n. SNC Piano T-1		A02	02	7 vani
7	680	19	VIA PIETRO CAPOCITTO n. SNC Piano T		C06	05	13 m ²
7	680	20	VIA PIETRO CAPOCITTO n. SNC Piano T		C06	05	13 m ²

Azienda Territoriale per l'Edilizia Residenziale - L'Aquila

Sede legale: Via Antica Arischia, 46/E complesso res. "Il Moro" - 67100 L'Aquila

Partita iva: 00083210666 | Tel. +39 0862 2791 r.a. | Fax 0862 412296 | posta.certificata@ateraq.legalmail.it | www.ateraq.it

	Azienda Territoriale Edilizia Residenziale Via Antica Arischia, 46/e – L'Aquila DIREZIONE GENERALE	SCHEDA SINTETICA F.TO 1696	Data: Luglio 2023
---	---	-----------------------------------	----------------------

Località: CERCHIO	Indirizzo: Via P. Capoccitto	
Fabbricato n. 1696	Alloggi totali n. 8 a totale proprietà A.T.E.R.	
Dati catastali: foglio n.7 particella n. 675	Tipologia costruttiva: MURATURA	n. piani: 2
Mq copertura: 360,80	POD:	

Convertitore

Per convertire le coordinate di un punto inserisci i valori nelle caselle di testo corrispondenti al sistema di riferimento a cui appartengono e premi il pulsante "Converti".

Monte Mario / Gauss Boaga zona 1 EPSG:3003

Est: Nord:

ED50 / UTM Zone 32N EPSG:23032

Est: Nord:

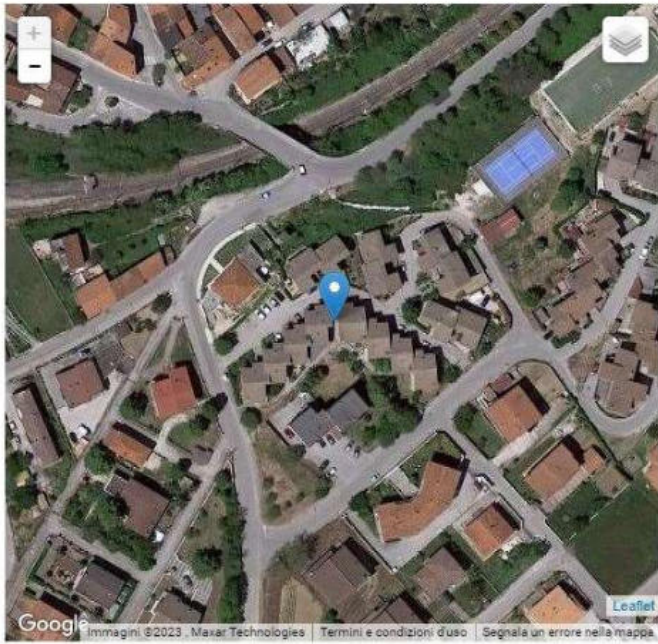
ED50 EPSG:4230

Lon: Lat:

WGS84 EPSG:4326

Lon: Lat:

Posizione





Azienda Territoriale per l'Edilizia Residenziale - L'Aquila

Sede legale: Via Antica Arischia, 46/E complesso res. "Il Moro" - 67100 L'Aquila

Partita iva: 00083210666 | Tel. +39 0862 2791 r.a. | Fax 0862 412296 | posta.certificata@ateraq.legalmail.it | www.ateraq.it

Dati catastali

L'immobile è identificato al NCEU FG. 7 P.LLA 675 del Comune di Cerchio (AQ).




Risulta composto dalle seguenti unità immobiliari: ABITAZIONI: 8 (A/2) e RIMESSE: 8 (C/6).

Foglio	Particella	Sub	Indirizzo	Zona cens	Categoria	Classe	Consistenza
7	675	13	VIA PIETRO CAPOCITTO n. 72 Piano T-1		A02	02	7 vani
7	675	14	VIA PIETRO CAPOCITTO n. 70 Piano T-1		A02	02	7 vani
7	675	15	VIA PIETRO CAPOCITTO n. SNC Piano T-1		A02	02	7 vani
7	675	16	VIA PIETRO CAPOCITTO n. SNC Piano T-1		A02	02	7 vani
7	675	17	VIA PIETRO CAPOCITTO n. SNC Piano T-1		A02	02	7 vani
7	675	18	VIA PIETRO CAPOCITTO n. SNC Piano T-1		A02	02	7 vani
7	675	19	VIA PIETRO CAPOCITTO n. SNC Piano T-1		A02	02	7 vani
7	675	20	VIA PIETRO CAPOCITTO n. SNC Piano T-1		A02	02	7 vani
7	675	21	VIA PIETRO CAPOCITTO n. 72 Piano T		C06	05	13 m ²
7	675	22	VIA PIETRO CAPOCITTO n. 70 Piano T		C06	05	13 m ²
7	675	23	VIA PIETRO CAPOCITTO n. SNC Piano T		C06	05	13 m ²
7	675	24	VIA PIETRO CAPOCITTO n. SNC Piano T		C06	05	13 m ²
7	675	25	VIA PIETRO CAPOCITTO n. SNC Piano T		C06	05	13 m ²
7	675	26	VIA PIETRO CAPOCITTO n. SNC Piano T		C06	05	13 m ²
7	675	27	VIA PIETRO CAPOCITTO n. SNC Piano T		C06	05	13 m ²
7	675	28	VIA PIETRO CAPOCITTO n. SNC Piano T		C06	05	13 m ²

Azienda Territoriale per l'Edilizia Residenziale - L'Aquila

Sede legale: Via Antica Arischia, 46/E complesso res. "Il Moro" - 67100 L'Aquila

Partita iva: 00083210666 | Tel. +39 0862 2791 r.a. | Fax 0862 412296 | posta.certificata@ateraq.legalmail.it | www.ateraq.it

	Azienda Territoriale Edilizia Residenziale Via Antica Arischia, 46/e - L'Aquila DIREZIONE GENERALE	SCHEDA SINTETICA F.TO 1697	Data: Luglio 2023
---	---	-----------------------------------	----------------------

Località: CERCHIO	Indirizzo: Via P. Capoccitto	
Fabbricato n. 1697	Alloggi totali n. 4 a totale proprietà A.T.E.R.	
Dati catastali: foglio n.7 particella n. 682	Tipologia costruttiva: MURATURA	n. piani: 2
Mq copertura: 358,60	POD:	

Convertitore

Per convertire le coordinate di un punto inserisci i valori nelle caselle di testo corrispondenti al sistema di riferimento a cui appartengono e premi il pulsante 'Converti'.

Monte Mario / Gauss Boaga zona 1 EPSG:3003

Est: Nord:

ED50 / UTM Zone 32N EPSG:23032

Est: Nord:


ED50 EPSG:4230

Lon: Lat:

WGS84 EPSG:4326

Lon: Lat:

Posizione



Google Immagini ©2023, Maxar Technologies | Termini e condizioni d'uso | Segnala un errore nella mappa



Azienda Territoriale per l'Edilizia Residenziale - L'Aquila

Sede legale: Via Antica Arischia, 46/E complesso res. "Il Moro" - 67100 L'Aquila

Partita iva: 00083210666 | Tel. +39 0862 2791 r.a. | Fax 0862 412296 | posta.certificata@ateraq.legalmail.it | www.ateraq.it

Dati catastali

L'immobile è identificato al NCEU FG. 7 P.LLA 682 del Comune di Cerchio (AQ).




Risulta composto dalle seguenti unità immobiliari: ABITAZIONI: 4 (A/2) e RIMESSE: 4 (C/6).

Foglio	Particella	Sub	Indirizzo	Zona cens	Categoria	Classe	Consistenza
7	682	2	VIA PIETRO CAPOCITTO n. 34 Piano T-1		A02	02	7 vani
7	682	3	VIA PIETRO CAPOCITTO n. 32 Piano T-1		A02	02	7 vani
7	682	4	VIA PIETRO CAPOCITTO n. 30 Piano T-1		A02	02	7 vani
7	682	5	VIA PIETRO CAPOCITTO n. 26 Piano T-1		A02	02	7 vani
7	682	6	VIA PIETRO CAPOCITTO n. 34 Piano T		C06	05	13 m ²
7	682	7	VIA PIETRO CAPOCITTO n. 32 Piano T		C06	05	13 m ²
7	682	8	VIA PIETRO CAPOCITTO n. 30 Piano T		C06	05	13 m ²
7	682	9	VIA PIETRO CAPOCITTO n. 26 Piano T		C06	05	13 m ²

Azienda Territoriale per l'Edilizia Residenziale - L'Aquila

Sede legale: Via Antica Arischia, 46/E complesso res. "Il Moro" - 67100 L'Aquila

Partita iva: 00083210666 | Tel. +39 0862 2791 r.a. | Fax 0862 412296 | posta.certificata@ateraq.legalmail.it | www.ateraq.it

	Azienda Territoriale Edilizia Residenziale Via Antica Arischia, 46/e – L'Aquila DIREZIONE GENERALE	SCHEDA SINTETICA F.TO 1698	Data: Luglio 2023
---	---	-----------------------------------	----------------------

Località: CERCHIO	Indirizzo: Via P. Capocitto	
Fabbricato n. 1698	Alloggi totali n. 4 a totale proprietà A.T.E.R.	
Dati catastali: foglio n.7 particella n. 1151	Tipologia costruttiva: MURATURA	n. piani: 2
Mq copertura: 364,10	POD:	

Convertitore

Per convertire le coordinate di un punto inserisci i valori nelle caselle di testo corrispondenti al sistema di riferimento a cui appartengono e premi il pulsante "Converti".

Monte mario / Gauss Boaga zona 1 EPSG:3003

Est: Nord:

ED50 / UTM Zone 32N EPSG:23032

Est: Nord:


ED50 EPSG:4230

Lon: Lat:

WGS84 EPSG:4326

Lon: Lat:

Posizione



Google Immagini ©2023, Maxar Technologies, Termini e condizioni d'uso. Segnala un errore nella mappa.



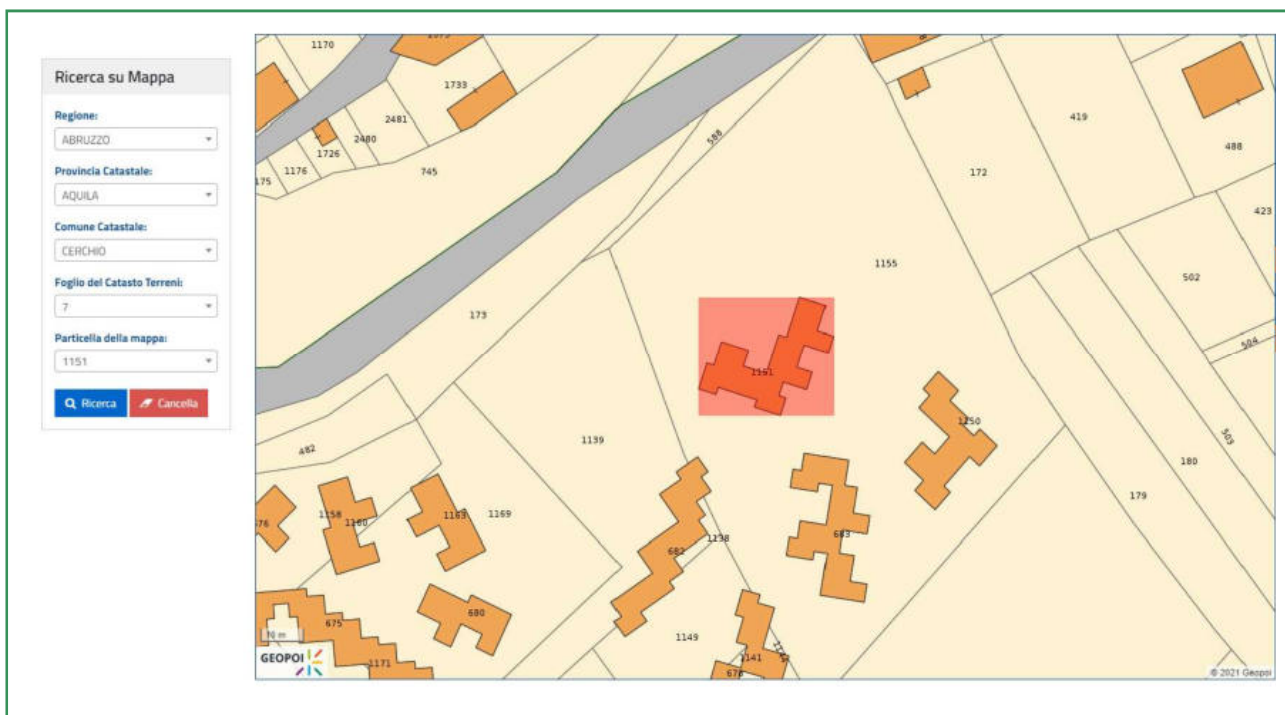
Azienda Territoriale per l'Edilizia Residenziale - L'Aquila

Sede legale: Via Antica Arischia, 46/E complesso res. "Il Moro" - 67100 L'Aquila

Partita iva: 00083210666 | Tel. +39 0862 2791 r.a. | Fax 0862 412296 | posta.certificata@ateraq.legalmail.it | www.ateraq.it

Dati catastali

L'immobile è identificato al NCEU FG. 7 P.LLA 1151 del Comune di Cerchio (AQ).




Risulta composto dalle seguenti unità immobiliari: ABITAZIONI: 4 (A/2) e RIMESSE: 4 (C/6).

Foglio	Particella	Sub	Indirizzo	Zona cens	Categoria	Classe	Consistenza
7	1151	1	VIA PIETRO CAPOCITTO n. SNC Piano T-1		A02	02	7 vani
7	1151	2	VIA PIETRO CAPOCITTO n. 20 Piano T-1		A02	02	7 vani
7	1151	3	VIA PIETRO CAPOCITTO n. 14 Piano T-1		A02	02	7 vani
7	1151	4	VIA PIETRO CAPOCITTO n. SNC Piano T-1		A02	02	7 vani
7	1151	5	VIA PIETRO CAPOCITTO n. SNC Piano T		C06	05	13 m ²
7	1151	6	VIA PIETRO CAPOCITTO n. 20 Piano T		C06	05	13 m ²
7	1151	7	VIA PIETRO CAPOCITTO n. 14 Piano T		C06	05	13 m ²
7	1151	8	VIA PIETRO CAPOCITTO n. SNC Piano T		C06	05	13 m ²

Azienda Territoriale per l'Edilizia Residenziale - L'Aquila

Sede legale: Via Antica Arischia, 46/E complesso res. "Il Moro" - 67100 L'Aquila

Partita iva: 00083210666 | Tel. +39 0862 2791 r.a. | Fax 0862 412296 | posta.certificata@ateraq.legalmail.it | www.ateraq.it

	Azienda Territoriale Edilizia Residenziale Via Antica Arischia, 46/e – L'Aquila DIREZIONE GENERALE	SCHEDA SINTETICA F.TO 1699	Data: Luglio 2023
---	---	-----------------------------------	----------------------

Località: CERCHIO	Indirizzo: Via P. Capoccitto	
Fabbricato n. 1699	Alloggi totali n. 4 a totale proprietà A.T.E.R.	
Dati catastali: foglio n.7 particella n. 678	Tipologia costruttiva: MURATURA	n. piani: 2
Mq copertura: 369,60	POD:	

Convertitore

Per convertire le coordinate di un punto inserisci i valori nelle caselle di testo corrispondenti al sistema di riferimento a cui appartengono e premi il pulsante 'Converti'.

Monte mario / Gauss Boaga zona 1 EPSG:3003

Est: Nord:

ED50 / UTM Zone 32N EPSG:23032

Est: Nord:

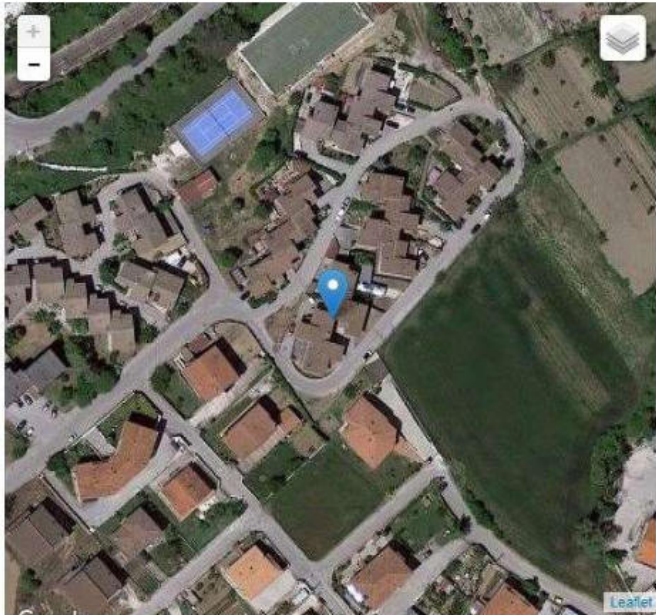
ED50 EPSG:4230

Lon: Lat:

WGS84 EPSG:4326

Lon: Lat:

Posizione



Google Immagini ©2023, Maxar Technologies | Termini e condizioni d'uso | Segnala un errore nella mappa



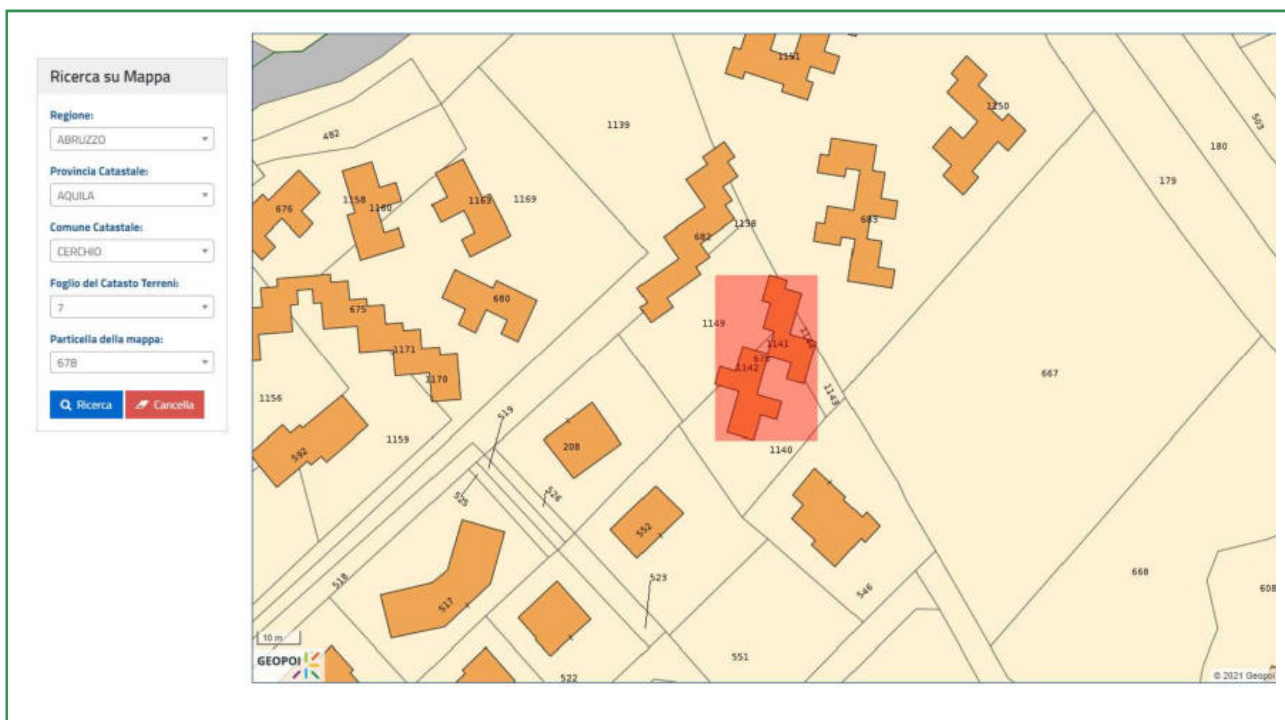
Azienda Territoriale per l'Edilizia Residenziale - L'Aquila

Sede legale: Via Antica Arischia, 46/E complesso res. "Il Moro" - 67100 L'Aquila

Partita iva: 00083210666 | Tel. +39 0862 2791 r.a. | Fax 0862 412296 | posta.certificata@ateraq.legalmail.it | www.ateraq.it

Dati catastali

L'immobile è identificato al NCEU FG. 7 P.LLA 678 del Comune di Cerchio (AQ).




Risulta composto dalle seguenti unità immobiliari: ABITAZIONI: 4 (A/2) e RIMESSE: 4 (C/6).

Foglio	Particella	Sub	Indirizzo	Zona cens	Categoria	Classe	Consistenza
7	678	9	VIA PIETRO CAPOCITTO n. 35 Piano T-1		A02	02	7 vani
7	678	10	VIA PIETRO CAPOCITTO n. 43 Piano T-1		A02	02	7 vani
7	678	11	VIA PIETRO CAPOCITTO n. SNC Piano T-1		A02	02	7 vani
7	678	12	VIA PIETRO CAPOCITTO n. 39 Piano T-1		A02	02	7 vani
7	678	13	VIA PIETRO CAPOCITTO n. 35 Piano T		C06	05	13 m ²
7	678	14	VIA PIETRO CAPOCITTO n. 43 Piano T		C06	05	13 m ²
7	678	15	VIA PIETRO CAPOCITTO n. SNC Piano T		C06	05	13 m ²
7	678	16	VIA PIETRO CAPOCITTO n. 39 Piano T		C06	05	13 m ²

Azienda Territoriale per l'Edilizia Residenziale - L'Aquila

Sede legale: Via Antica Arischia, 46/E complesso res. "Il Moro" - 67100 L'Aquila

Partita iva: 00083210666 | Tel. +39 0862 2791 r.a. | Fax 0862 412296 | posta.certificata@ateraq.legalmail.it | www.ateraq.it

	Azienda Territoriale Edilizia Residenziale Via Antica Arischia, 46/e - L'Aquila DIREZIONE GENERALE	SCHEDA SINTETICA F.TO 1700	Data: Luglio 2023
---	---	-----------------------------------	----------------------

Località: CERCHIO	Indirizzo: Via P. Capocitto	
Fabbricato n. 1700	Alloggi totali n. 4 a totale proprietà A.T.E.R.	
Dati catastali: foglio n.7 particella n. 683	Tipologia costruttiva: MURATURA	n. piani: 2
Mq copertura: 367,40	POD:	

Convertitore

Per convertire le coordinate di un punto inserisci i valori nelle caselle di testo corrispondenti al sistema di riferimento a cui appartengono e premi il pulsante "Converti".

Monte mario / Gauss Boaga zona 1 EPSG:3003

Est: Nord:

ED50 / UTM Zone 32N EPSG:23032

Est: Nord:

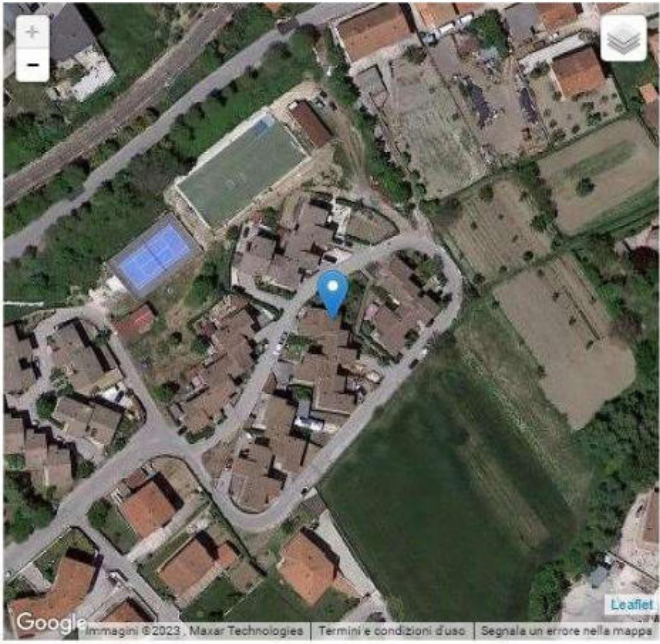
ED50 EPSG:4230

Lon: Lat:

WGS84 EPSG:4326

Lon: Lat:

Posizione





Azienda Territoriale per l'Edilizia Residenziale - L'Aquila

Sede legale: Via Antica Arischia, 46/E complesso res. "Il Moro" - 67100 L'Aquila

Partita iva: 00083210666 | Tel. +39 0862 2791 r.a. | Fax 0862 412296 | posta.certificata@ateraq.legalmail.it | www.ateraq.it

Dati catastali

L'immobile è identificato al NCEU FG. 7 P.LLA 683 del Comune di Cerchio (AQ).




Risulta composto dalle seguenti unità immobiliari: ABITAZIONI: 4 (A/2) e RIMESSE: 4 (C/6).

Foglio	Particella	Sub	Indirizzo	Zona cens	Categoria	Classe	Consistenza
7	683	37	VIA PIETRO CAPOCITTO n. SNC Piano T-1		A02	02	7 vani
7	683	38	VIA PIETRO CAPOCITTO n. SNC Piano T-1		A02	02	7 vani
7	683	39	VIA PIETRO CAPOCITTO n. 15 Piano T-1		A02	02	7 vani
7	683	40	VIA PIETRO CAPOCITTO n. 22 Piano T-1		A02	02	7 vani
7	683	41	VIA PIETRO CAPOCITTO n. SNC Piano T		C06	05	13 m ²
7	683	42	VIA PIETRO CAPOCITTO n. SNC Piano T		C06	05	13 m ²
7	683	43	VIA PIETRO CAPOCITTO n. 15 Piano T		C06	05	13 m ²
7	683	44	VIA PIETRO CAPOCITTO n. 22 Piano T		C06	05	13 m ²

Azienda Territoriale per l'Edilizia Residenziale - L'Aquila

Sede legale: Via Antica Arischia, 46/E complesso res. "Il Moro" - 67100 L'Aquila

Partita iva: 00083210666 | Tel. +39 0862 2791 r.a. | Fax 0862 412296 | posta.certificata@ateraq.legalmail.it | www.ateraq.it

	Azienda Territoriale Edilizia Residenziale Via Antica Arischia, 46/e - L'Aquila DIREZIONE GENERALE	SCHEDA SINTETICA F.TO 1701	Data: Luglio 2023
---	---	-----------------------------------	----------------------

Località: CERCHIO	Indirizzo: Via P. Capoccitto	
Fabbricato n. 1701	Alloggi totali n. 3 a totale proprietà A.T.E.R.	
Dati catastali: foglio n.7 particella n. 1150	Tipologia costruttiva: MURATURA	n. piani: 2
Mq copertura: 274,64	POD:	

Convertitore

Per convertire le coordinate di un punto inserisci i valori nelle caselle di testo corrispondenti al sistema di riferimento a cui appartengono e premi il pulsante "Converti".

Monte mario / Gauss Boaga zona 1 EPSG:3003

Est: Nord:

ED50 / UTM Zone 32N EPSG:23032

Est: Nord:


ED50 EPSG:4230

Lon: Lat:

WGS84 EPSG:4326

Lon: Lat:

Posizione



Google Immagini ©2023, Maxar Technologies | Termini e condizioni d'uso | Segnala un errore nella mappa



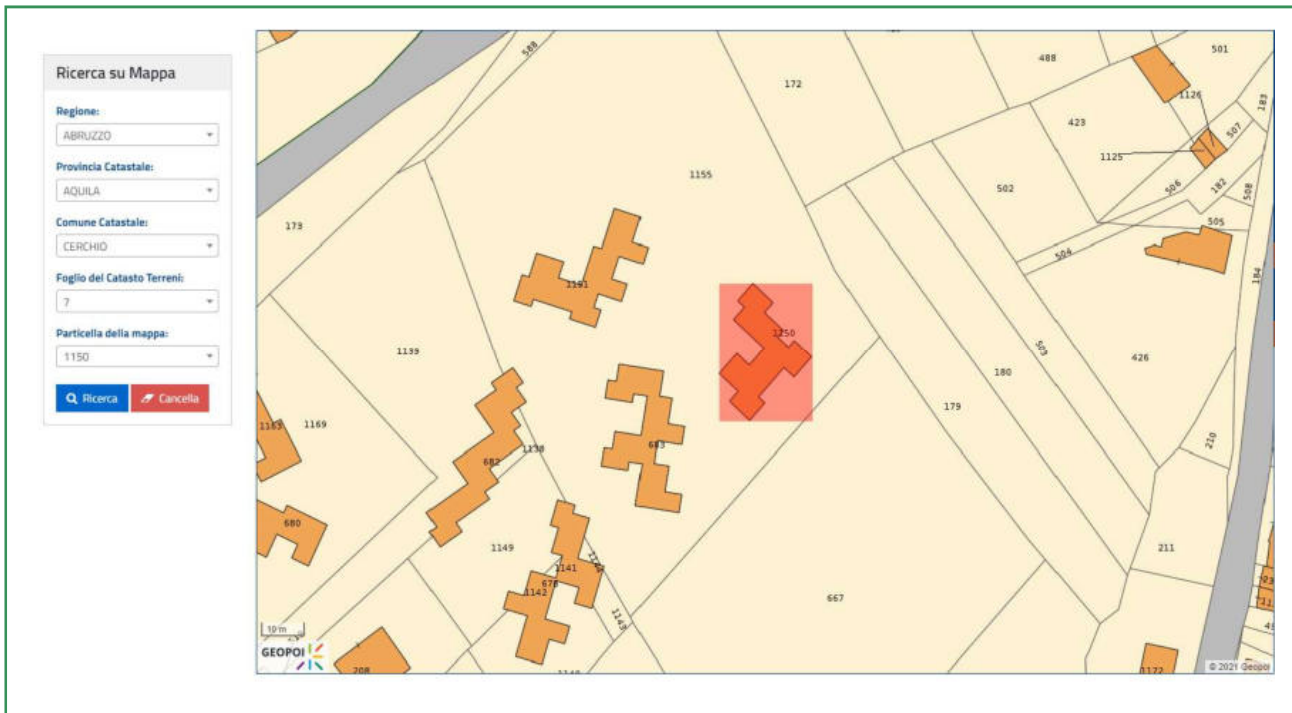
Azienda Territoriale per l'Edilizia Residenziale - L'Aquila

Sede legale: Via Antica Arischia, 46/E complesso res. "Il Moro" - 67100 L'Aquila

Partita iva: 00083210666 | Tel. +39 0862 2791 r.a. | Fax 0862 412296 | posta.certificata@ateraq.legalmail.it | www.ateraq.it

Dati catastali

L'immobile è identificato al NCEU FG. 7 P.LLA 1150 del Comune di Cerchio (AQ).




Risulta composto dalle seguenti unità immobiliari: ABITAZIONI: 3 (A/2) e RIMESSE: 3 (C/6).

Foglio	Particella	Sub	Indirizzo	Zona cens	Categoria	Classe	Consistenza
7	1150	1	VIA PIETRO CAPOCITTO n. 21 Piano T-1		A02	02	8 vani
7	1150	2	VIA PIETRO CAPOCITTO n. 23 Piano T-1		A02	02	8 vani
7	1150	3	VIA PIETRO CAPOCITTO n. SNC Piano T-1		A02	02	8 vani
7	1150	4	VIA PIETRO CAPOCITTO n. 21 Piano T		C06	05	18 m ²
7	1150	5	VIA PIETRO CAPOCITTO n. 23 Piano T		C06	05	18 m ²
7	1150	6	VIA PIETRO CAPOCITTO n. SNC Piano T		C06	05	18 m ²

Azienda Territoriale per l'Edilizia Residenziale - L'Aquila

Sede legale: Via Antica Arischia, 46/E complesso res. "Il Moro" - 67100 L'Aquila

Partita iva: 00083210666 | Tel. +39 0862 2791 r.a. | Fax 0862 412296 | posta.certificata@ateraq.legalmail.it | www.ateraq.it

	Azienda Territoriale Edilizia Residenziale Via Antica Arischia, 46/e – L'Aquila DIREZIONE GENERALE	SCHEDA SINTETICA F.TO 1702	Data: Luglio 2023
---	---	-----------------------------------	----------------------

Località: CASTELLAFIUME	Indirizzo: Via San Rocco n°65-67-69-71	
Fabbricato n. 1702	Alloggi totali n. 4 a totale proprietà A.T.E.R.	
Dati catastali: foglio n.8 particella n. 1158	Tipologia costruttiva: C.A.	n. piani: 2
Mq copertura: 347	POD:	

Convertitore

Per convertire le coordinate di un punto inserisci i valori nelle caselle di testo corrispondenti al sistema di riferimento a cui appartengono e premi il pulsante "Converti".

Monte mario / Gauss Boaga zona 1 EPSG:3003

Est: Nord:

ED50 / UTM Zone 32N EPSG:23032

Est: Nord:

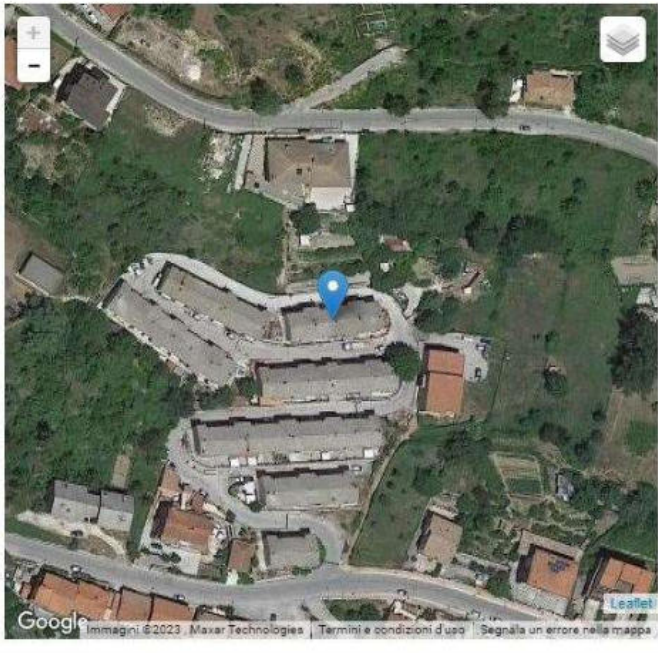
ED50 EPSG:4230

Lon: Lat:

WGS84 EPSG:4326

Lon: Lat:

Posizione



Google Immagini © 2023 Maxar Technologies | Termini e condizioni d'uso | Segnala un errore nella mappa



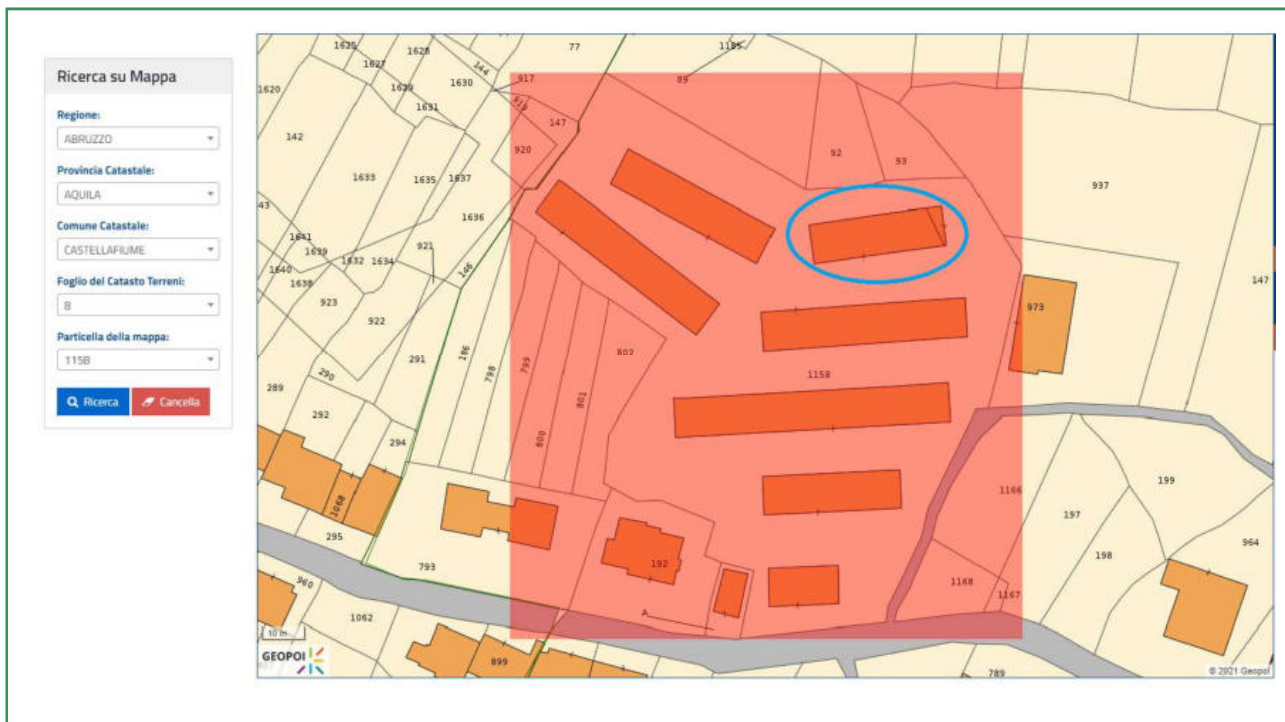
Azienda Territoriale per l'Edilizia Residenziale - L'Aquila

Sede legale: Via Antica Arischia, 46/E complesso res. "Il Moro" - 67100 L'Aquila

Partita iva: 00083210666 | Tel. +39 0862 2791 r.a. | Fax 0862 412296 | posta.certificata@ateraq.legalmail.it | www.ateraq.it

Dati catastali

L'immobile è identificato al NCEU FG. 8 P.LLA 1158 del Comune di Castellafiume (AQ).




Risulta composto dalle seguenti unità immobiliari: ABITAZIONI: 4 (A/3).

Foglio	Particella	Sub	Indirizzo	Zona cens	Categoria	Classe	Consistenza
8	1158	5	VIA SAN ROCCO n. 1702-SNC Interno 1 Piano T-1		A03	01	8.5 vani
8	1158	6	VIA SAN ROCCO n. 1702-SNC Interno 2 Piano T-1		A03	01	7.5 vani
8	1158	7	VIA SAN ROCCO n. 1702-SNC Interno 3 Piano T-1		A03	01	8.5 vani
8	1158	8	VIA SAN ROCCO n. 1702-SNC Interno 4 Piano T-1		A03	01	7.5 vani

Azienda Territoriale per l'Edilizia Residenziale - L'Aquila

Sede legale: Via Antica Arischia, 46/E complesso res. "Il Moro" - 67100 L'Aquila

Partita iva: 00083210666 | Tel. +39 0862 2791 r.a. | Fax 0862 412296 | posta.certificata@ateraq.legalmail.it | www.ateraq.it

	Azienda Territoriale Edilizia Residenziale Via Antica Arischia, 46/e – L'Aquila DIREZIONE GENERALE	SCHEDA SINTETICA F.TO 1703	Data: Luglio 2023
---	---	-----------------------------------	----------------------

Località: CASTELLAFIUME	Indirizzo: Via San Rocco da n°29 a n°39	
Fabbricato n. 1703	Alloggi totali n. 6 a totale proprietà A.T.E.R.	
Dati catastali: foglio n.8 particella n. 1158	Tipologia costruttiva: C.A.	n. piani: 2
Mq copertura: 503,00	POD:	

Convertitore

Per convertire le coordinate di un punto inserisci i valori nelle caselle di testo corrispondenti al sistema di riferimento a cui appartengono e premi il pulsante 'Converti'.

Monte Mario / Gauss Boaga zona 1 EPSG:3003

Est: Nord:

ED50 / UTM Zone 32N EPSG:23032

Est: Nord:

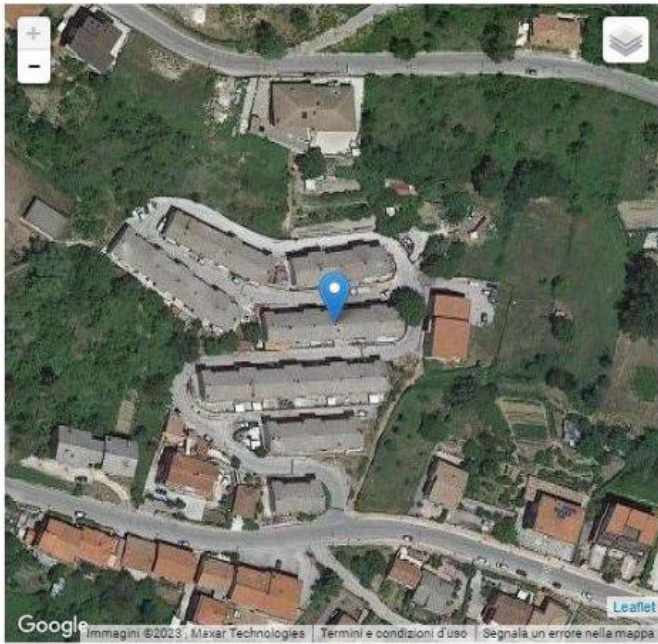
ED50 EPSG:4230

Lon: Lat:

WGS84 EPSG:4326

Lon: Lat:

Posizione



Google Immagini ©2023, Maxar Technologies | Termini e condizioni d'uso | Segnala un errore nella mappa



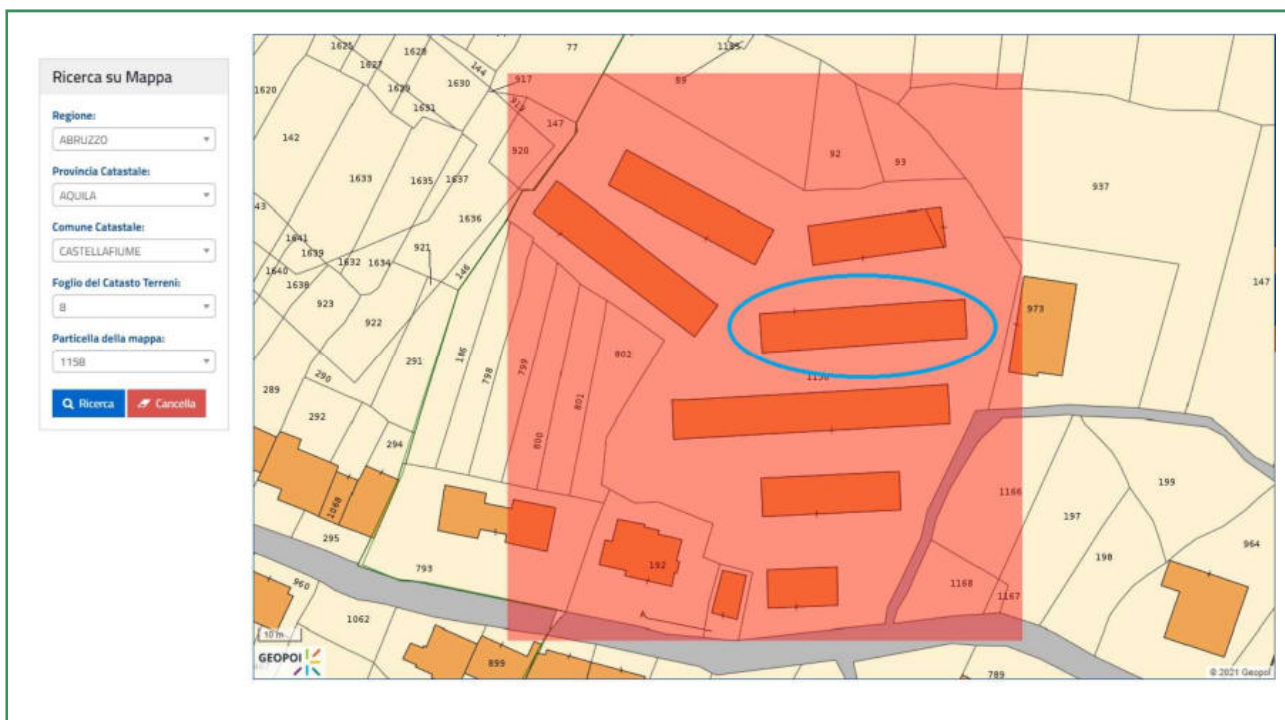
Azienda Territoriale per l'Edilizia Residenziale - L'Aquila

Sede legale: Via Antica Arischia, 46/E complesso res. "Il Moro" - 67100 L'Aquila

Partita iva: 00083210666 | Tel. +39 0862 2791 r.a. | Fax 0862 412296 | posta.certificata@ateraq.legalmail.it | www.ateraq.it

Dati catastali

L'immobile è identificato al NCEU FG. 8 P.LLA 1158 del Comune di Castellafiume (AQ).




Risulta composto dalle seguenti unità immobiliari: ABITAZIONI: 6 (A/3).

Foglio	Particella	Sub	Indirizzo	Zona cens	Categoria	Classe	Consistenza
8	1158	9	VIA SAN ROCCO n. 1703-SNC Interno 1 Piano T-1		A03	01	7.5 vani
8	1158	10	VIA SAN ROCCO n. 1703-SNC Interno 2 Piano T-1		A03	01	8.5 vani
8	1158	11	VIA SAN ROCCO n. 1703-SNC Interno 3 Piano T-1		A03	01	7.5 vani
8	1158	12	VIA SAN ROCCO n. 1703-SNC Interno 4 Piano T-1		A03	01	7.5 vani
8	1158	13	VIA SAN ROCCO n. 1703-SNC Interno 5 Piano T-1		A03	01	8.5 vani
8	1158	14	VIA SAN ROCCO n. 1703-SNC Interno 6 Piano T-1		A03	01	7.5 vani

Azienda Territoriale per l'Edilizia Residenziale - L'Aquila

Sede legale: Via Antica Arischia, 46/E complesso res. "Il Moro" - 67100 L'Aquila

Partita iva: 00083210666 | Tel. +39 0862 2791 r.a. | Fax 0862 412296 | posta.certificata@ateraq.legalmail.it | www.ateraq.it

	Azienda Territoriale Edilizia Residenziale Via Antica Arischia, 46/e – L'Aquila DIREZIONE GENERALE	SCHEDA SINTETICA F.TO 1704	Data: Luglio 2023
---	---	-----------------------------------	----------------------

Località: CASTELLAFIUME	Indirizzo: Via San Rocco da n°13 a n°27	
Fabbricato n. 1704	Alloggi totali n. 8 a totale proprietà A.T.E.R.	
Dati catastali: foglio n.8 particella n. 1158	Tipologia costruttiva: C.A.	n. piani: 2
Mq copertura: 664,62	POD:	

Convertitore

Per convertire le coordinate di un punto inserisci i valori nelle caselle di testo corrispondenti al sistema di riferimento a cui appartengono e premi il pulsante "Converti".

Monte mario / Gauss Boaga zona 1 EPSG:3003

Est: Nord:

ED50 / UTM Zone 32N EPSG:23032

Est: Nord:

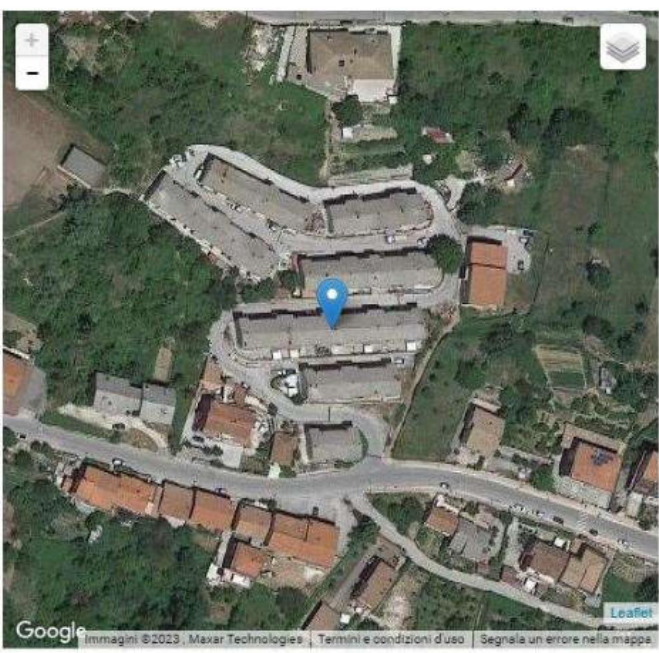
ED50 EPSG:4230

Lon: Lat:


WGS84 EPSG:4326

Lon: Lat:

Posizione



Google Immagini ©2023, Maxar Technologies, Termini e condizioni d'uso | Segnala un errore nella mappa



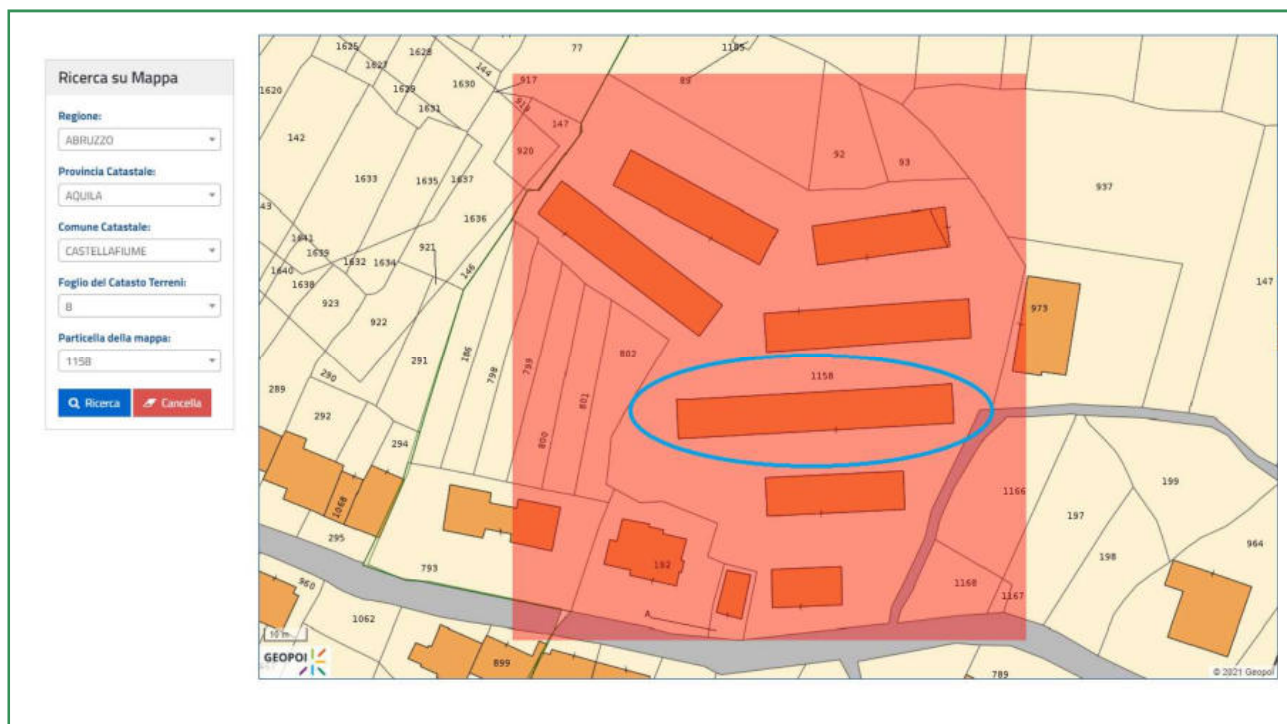
Azienda Territoriale per l'Edilizia Residenziale - L'Aquila

Sede legale: Via Antica Arischia, 46/E complesso res. "Il Moro" - 67100 L'Aquila

Partita iva: 00083210666 | Tel. +39 0862 2791 r.a. | Fax 0862 412296 | posta.certificata@ateraq.legalmail.it | www.ateraq.it

Dati catastali

L'immobile è identificato al NCEU FG. 8 P.LLA 1158 del Comune di Castellafiume (AQ).




Risulta composto dalle seguenti unità immobiliari: ABITAZIONI: 8 (A/3).

Foglio	Particella	Sub	Indirizzo	Zona cens	Categoria	Classe	Consistenza
8	1158	15	VIA SAN ROCCO n. 1704-SNC Interno 1 Piano T-1		A03	01	7.5 vani
8	1158	16	VIA SAN ROCCO n. 1704-SNC Interno 2 Piano T-1		A03	01	7.5 vani
8	1158	17	VIA SAN ROCCO n. 1704-SNC Interno 3 Piano T-1		A03	01	7.5 vani
8	1158	18	VIA SAN ROCCO n. 1704-SNC Interno 4 Piano T-1		A03	01	7.5 vani
8	1158	19	VIA SAN ROCCO n. 1704-SNC Interno 5 Piano T-1		A03	01	7.5 vani
8	1158	20	VIA SAN ROCCO n. 1704-SNC Interno 6 Piano T-1		A03	01	7.5 vani
8	1158	21	VIA SAN ROCCO n. 1704-SNC Interno 7 Piano T-1		A03	01	7.5 vani
8	1158	22	VIA SAN ROCCO n. 1704-SNC Interno 8 Piano T-1		A03	01	7.5 vani

Azienda Territoriale per l'Edilizia Residenziale - L'Aquila

Sede legale: Via Antica Arischia, 46/E complesso res. "Il Moro" - 67100 L'Aquila

Partita iva: 00083210666 | Tel. +39 0862 2791 r.a. | Fax 0862 412296 | posta.certificata@ateraq.legalmail.it | www.ateraq.it

	Azienda Territoriale Edilizia Residenziale Via Antica Arischia, 46/e – L'Aquila DIREZIONE GENERALE	SCHEDA SINTETICA F.TO 1705	Data: Luglio 2023
---	---	-----------------------------------	----------------------

Località: CASTELLAFIUME	Indirizzo: Via San Rocco da n°5-7-9-11	
Fabbricato n. 1705	Alloggi totali n. 4 a totale proprietà A.T.E.R.	
Dati catastali: foglio n.8 particella n. 1158	Tipologia costruttiva: C.A.	n. piani: 2
Mq copertura: 337,70	POD:	

Convertitore

Per convertire le coordinate di un punto inserisci i valori nelle caselle di testo corrispondenti al sistema di riferimento a cui appartengono e premi il pulsante "Converti".

Monte mario / Gauss Boaga zona 1 EPSG:3003

Est: Nord:

ED50 / UTM Zone 32N EPSG:23032

Est: Nord:


ED50 EPSG:4230


Lon: Lat:

WGS84 EPSG:4326

Lon: Lat:

Posizione





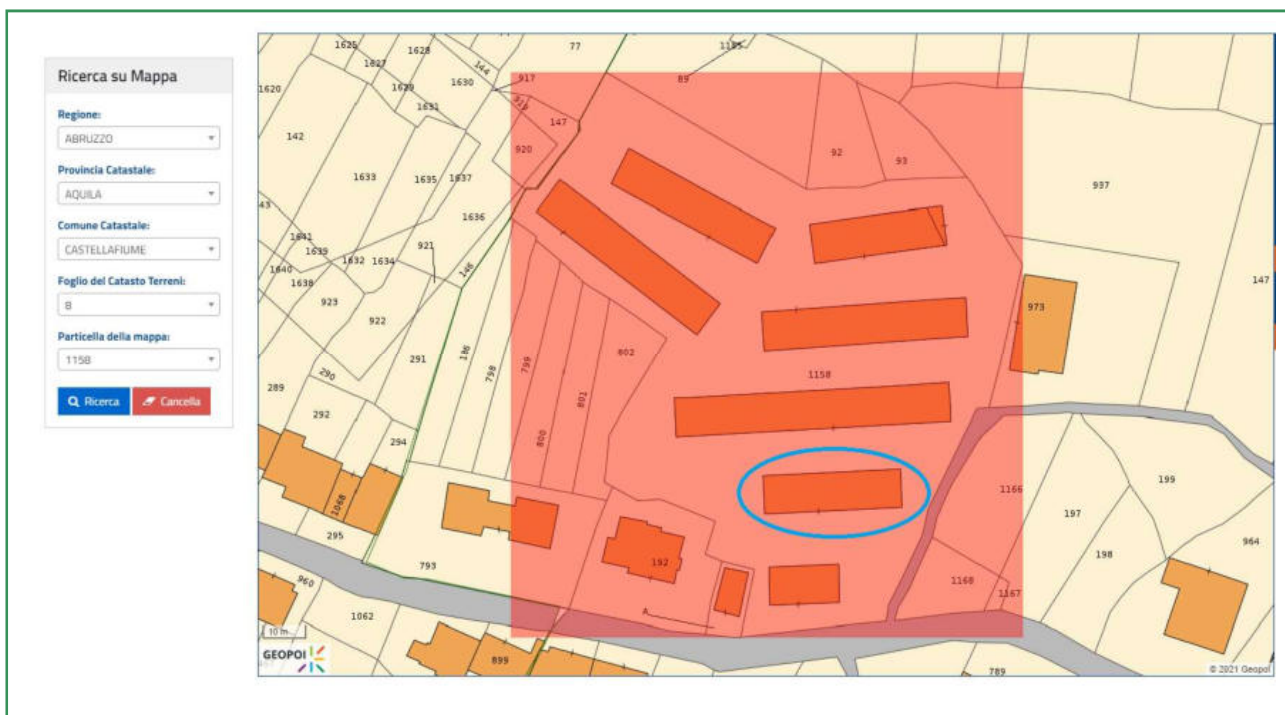
Azienda Territoriale per l'Edilizia Residenziale - L'Aquila

Sede legale: Via Antica Arischia, 46/E complesso res. "Il Moro" - 67100 L'Aquila

Partita iva: 00083210666 | Tel. +39 0862 2791 r.a. | Fax 0862 412296 | posta.certificata@ateraq.legalmail.it | www.ateraq.it

Dati catastali

L'immobile è identificato al NCEU FG. 8 P.LLA 1158 del Comune di Castellafiume (AQ).




Risulta composto dalle seguenti unità immobiliari: ABITAZIONI: 4 (A/3).

Foglio	Particella	Sub	Indirizzo	Zona cens	Categoria	Classe	Consistenza
8	1158	23	VIA SAN ROCCO n. 1705-SNC Interno 1 Piano T-1		A03	01	7.5 vani
8	1158	24	VIA SAN ROCCO n. 1705-SNC Interno 2 Piano T-1		A03	01	7.5 vani
8	1158	25	VIA SAN ROCCO n. 1705-SNC Interno 3 Piano T-1		A03	01	7.5 vani
8	1158	26	VIA SAN ROCCO n. 1705-SNC Interno 4 Piano T-1		A03	01	7.5 vani

Azienda Territoriale per l'Edilizia Residenziale - L'Aquila

Sede legale: Via Antica Arischia, 46/E complesso res. "Il Moro" - 67100 L'Aquila

Partita iva: 00083210666 | Tel. +39 0862 2791 r.a. | Fax 0862 412296 | posta.certificata@ateraq.legalmail.it | www.ateraq.it

	Azienda Territoriale Edilizia Residenziale Via Antica Arischia, 46/e – L'Aquila DIREZIONE GENERALE	SCHEDA SINTETICA F.TO 1706	Data: Luglio 2023
---	---	-----------------------------------	----------------------

Località: CASTELLAFIUME	Indirizzo: Via San Rocco da n°1-3	
Fabbricato n. 1706	Alloggi totali n. 2 a totale proprietà A.T.E.R.	
Dati catastali: foglio n.8 particella n. 1158	Tipologia costruttiva: C.A.	n. piani: 2
Mq copertura: 176,00	POD:	

Convertitore

Per convertire le coordinate di un punto inserisci i valori nelle caselle di testo corrispondenti al sistema di riferimento a cui appartengono e premi il pulsante "Converti".

Monte mario / Gauss Boaga zona 1 EPSG:3003

Est: Nord:

ED50 / UTM Zone 32N EPSG:23032

Est: Nord:

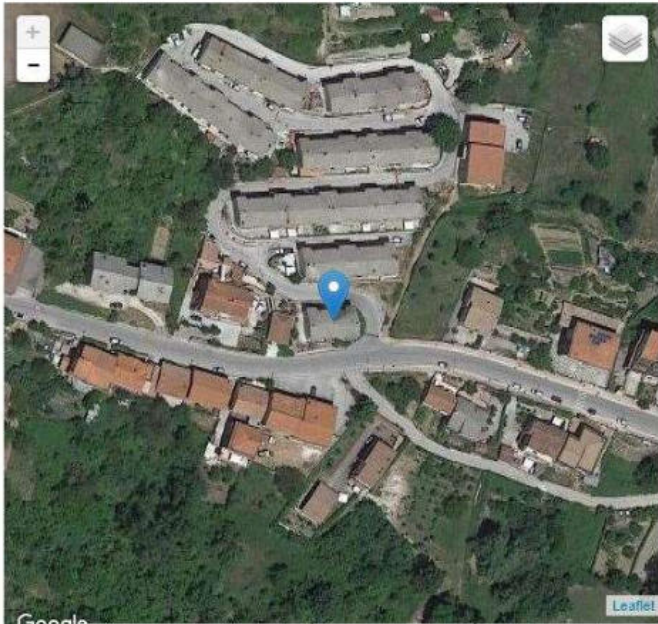
ED50 EPSG:4230

Lon: Lat:

WGS84 EPSG:4326

Lon: Lat:

Posizione



Google Immagini ©2023, Maxar Technologies. Termini e condizioni d'uso. Segnala un errore nella mappa.



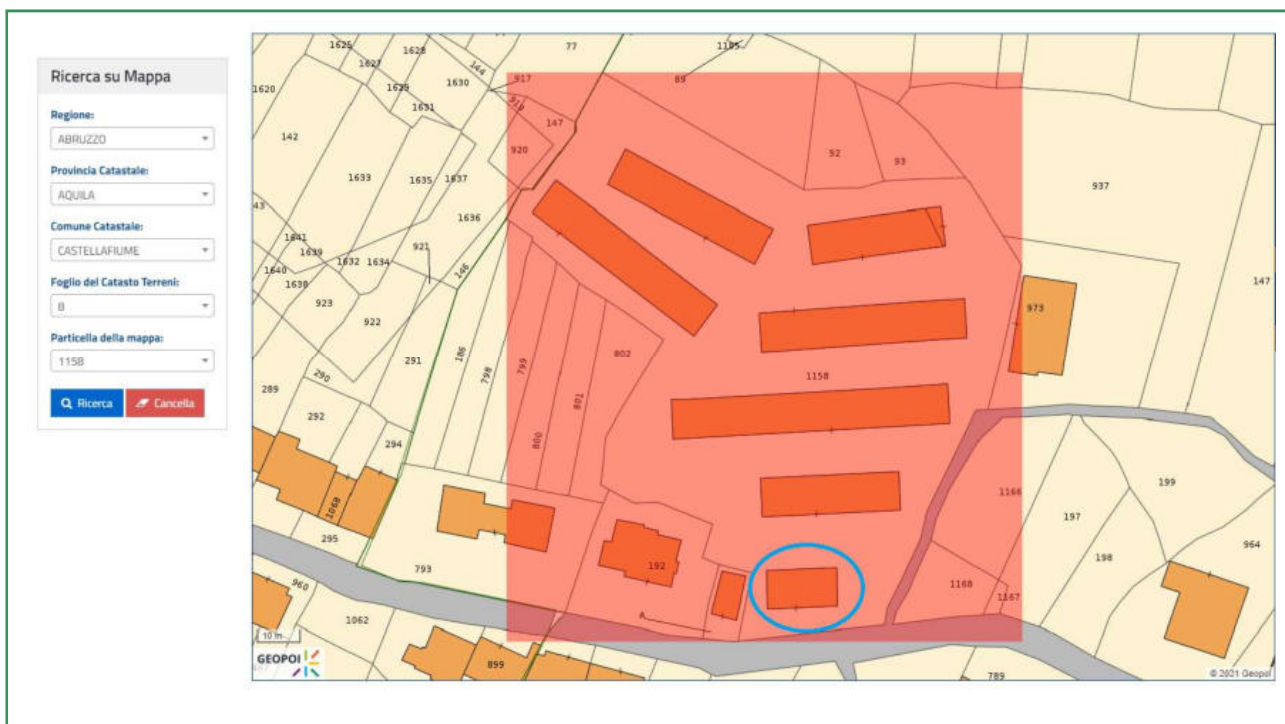
Azienda Territoriale per l'Edilizia Residenziale - L'Aquila

Sede legale: Via Antica Arischia, 46/E complesso res. "Il Moro" - 67100 L'Aquila

Partita iva: 00083210666 | Tel. +39 0862 2791 r.a. | Fax 0862 412296 | posta.certificata@ateraq.legalmail.it | www.ateraq.it

Dati catastali

L'immobile è identificato al NCEU FG. 8 P.LLA 1158 del Comune di Castellafiume (AQ).




Risulta composto dalle seguenti unità immobiliari: ABITAZIONI: 2 (A/3).

Foglio	Particella	Sub	Indirizzo	Zona cens	Categoria	Classe	Consistenza
8	1158	27	VIA SAN ROCCO n. 1706-SNC Interno 1 Piano T-1		A03	01	7.5 vani
8	1158	28	VIA SAN ROCCO n. 1706-SNC Interno 2 Piano T-1		A03	01	7.5 vani

Azienda Territoriale per l'Edilizia Residenziale - L'Aquila

Sede legale: Via Antica Arischia, 46/E complesso res. "Il Moro" - 67100 L'Aquila

Partita iva: 00083210666 | Tel. +39 0862 2791 r.a. | Fax 0862 412296 | posta.certificata@ateraq.legalmail.it | www.ateraq.it

	Azienda Territoriale Edilizia Residenziale Via Antica Arischia, 46/e – L'Aquila DIREZIONE GENERALE	SCHEDA SINTETICA F.TO 1707	Data: Luglio 2023
---	---	-----------------------------------	----------------------

Località: CASTELLAFIUME	Indirizzo: Via San Rocco da n°53 a n°63	
Fabbricato n. 1707	Alloggi totali n. 6 a totale proprietà A.T.E.R.	
Dati catastali: foglio n.8 particella n. 1158	Tipologia costruttiva: C.A.	n. piani: 2
Mq copertura: 391,20	POD:	

Convertitore

Per convertire le coordinate di un punto inserisci i valori nelle caselle di testo corrispondenti al sistema di riferimento a cui appartengono e premi il pulsante 'Converti'.

Monte mario / Gauss Boaga zona 1 EPSG:3003

Est: Nord:

ED50 / UTM Zone 32N EPSG:23032

Est: Nord:


ED50 EPSG:4230

Lon: Lat:

WGS84 EPSG:4326

Lon: Lat:

Posizione



Google Immagini ©2023, Maxar Technologies Termini e condizioni d'uso Segnala un errore nella mappa



Azienda Territoriale per l'Edilizia Residenziale - L'Aquila

Sede legale: Via Antica Arischia, 46/E complesso res. "Il Moro" - 67100 L'Aquila

Partita iva: 00083210666 | Tel. +39 0862 2791 r.a. | Fax 0862 412296 | posta.certificata@ateraq.legalmail.it | www.ateraq.it

Dati catastali

L'immobile è identificato al NCEU FG. 8 P.LLA 1158 del Comune di Castellafiume (AQ).



Risulta composto dalle seguenti unità immobiliari: ABITAZIONI: 6 (A/3) e RIMESSE: 6 (C/6).


Foglio	Particella	Sub	Indirizzo	Zona cens	Categoria	Classe	Consistenza
8	1158	29	VIA SAN ROCCO n. 1708-SNC Interno 1 Piano T		C06	05	9 m ²
8	1158	30	VIA SAN ROCCO n. 1708-SNC Interno 2 Piano T		C06	05	9 m ²
8	1158	31	VIA SAN ROCCO n. 1708-SNC Interno 3 Piano T		C06	05	9 m ²
8	1158	32	VIA SAN ROCCO n. 1708-SNC Interno 4 Piano T		C06	05	9 m ²
8	1158	33	VIA SAN ROCCO n. 1708-SNC Interno 1 Piano T-1		A03	01	4.5 vani
8	1158	34	VIA SAN ROCCO n. 1708-SNC Interno 2 Piano T-1		A03	01	4.5 vani
8	1158	35	VIA SAN ROCCO n. 1708-SNC Interno 3 Piano T-1		A03	01	4.5 vani
8	1158	36	VIA SAN ROCCO n. 1708-SNC Interno 4 Piano T-1		A03	01	4.5 vani
8	1158	37	VIA SAN ROCCO n. 1708-SNC Interno 5 Piano T-1		A03	01	7.5 vani
8	1158	38	VIA SAN ROCCO n. 1708-SNC Interno 6 Piano T-1		A03	01	7.5 vani

Non c'è corrispondenza tra l'elaborato planimetrico e l'intestazione dei subalterni su piattaforma Sister. In attesa di aggiornamento.

Azienda Territoriale per l'Edilizia Residenziale - L'Aquila

Sede legale: Via Antica Arischia, 46/E complesso res. "Il Moro" - 67100 L'Aquila

Partita iva: 00083210666 | Tel. +39 0862 2791 r.a. | Fax 0862 412296 | posta.certificata@ateraq.legalmail.it | www.ateraq.it

	Azienda Territoriale Edilizia Residenziale Via Antica Arischia, 46/e – L'Aquila DIREZIONE GENERALE	SCHEDA SINTETICA F.TO 1708	Data: Luglio 2023
---	---	-----------------------------------	----------------------

Località: CASTELLAFIUME	Indirizzo: Via San Rocco da n°41 a n°51	
Fabbricato n. 1708	Alloggi totali n. 6 a totale proprietà A.T.E.R.	
Dati catastali: foglio n.8 particella n. 1158	Tipologia costruttiva: C.A.	n. piani: 2
Mq copertura: 512,60	POD:	

Convertitore

Per convertire le coordinate di un punto inserisci i valori nelle caselle di testo corrispondenti al sistema di riferimento a cui appartengono e premi il pulsante 'Converti'.

Monte mario / Gauss Boaga zona 1 EPSG:3003

Est: Nord:

ED50 / UTM Zone 32N EPSG:23032

Est: Nord:


ED50 EPSG:4230

Lon: Lat:

WGS84 EPSG:4326

Lon: Lat:

Posizione



Google Immagini ©2023. Maxar Technologies | Termini e condizioni d'uso | Segnala un errore nella mappa



Azienda Territoriale per l'Edilizia Residenziale - L'Aquila

Sede legale: Via Antica Arischia, 46/E complesso res. "Il Moro" - 67100 L'Aquila

Partita iva: 00083210666 | Tel. +39 0862 2791 r.a. | Fax 0862 412296 | posta.certificata@ateraq.legalmail.it | www.ateraq.it

Dati catastali

L'immobile è identificato al NCEU FG. 8 P.LLA 1158 del Comune di Castellafiume (AQ).




Risulta composto dalle seguenti unità immobiliari: ABITAZIONI: 6 (A/3).

Foglio	Particella	Sub	Indirizzo	Zona cens	Categoria	Classe	Consistenza
8	1158	39	VIA SAN ROCCO n. 1707-SNC Interno 1 Piano T-1		A03	01	7.5 vani
8	1158	40	VIA SAN ROCCO n. 1707-SNC Interno 2 Piano T-1		A03	01	7.5 vani
8	1158	41	VIA SAN ROCCO n. 1707-SNC Interno 3 Piano T-1		A03	01	8.5 vani
8	1158	42	VIA SAN ROCCO n. 1707-SNC Interno 4 Piano T-1		A03	01	8.5 vani
8	1158	43	VIA SAN ROCCO n. 1707-SNC Interno 5 Piano T-1		A03	01	8.5 vani
8	1158	44	VIA SAN ROCCO n. 1707-SNC Interno 6 Piano T-1		A03	01	8.5 vani

Azienda Territoriale per l'Edilizia Residenziale - L'Aquila

Sede legale: Via Antica Arischia, 46/E complesso res. "Il Moro" - 67100 L'Aquila

Partita iva: 00083210666 | Tel. +39 0862 2791 r.a. | Fax 0862 412296 | posta.certificata@ateraq.legalmail.it | www.ateraq.it

	Azienda Territoriale Edilizia Residenziale Via Antica Arischia, 46/e – L'Aquila DIREZIONE GENERALE	SCHEDA SINTETICA F.TO 1600	Data: Luglio 2023
---	---	-----------------------------------	----------------------

Località: CAPISTRELLO	Indirizzo: Via Aldo Moro n°13	
Fabbricato n. 1600	Alloggi totali n. 12 a totale proprietà A.T.E.R.	
Dati catastali: foglio n. 49 particelle n. 1042-1043	Tipologia costruttiva: C.A.	n. piani: 3
Mq copertura: 556,60	POD:	

Convertitore

Per convertire le coordinate di un punto inserisci i valori nelle caselle di testo corrispondenti al sistema di riferimento a cui appartengono e premi il pulsante "Converti".

Monte mario / Gauss Boaga zona 1 EPSG:3003

Est: Nord:

ED50 / UTM Zone 32N EPSG:23032

Est: Nord:

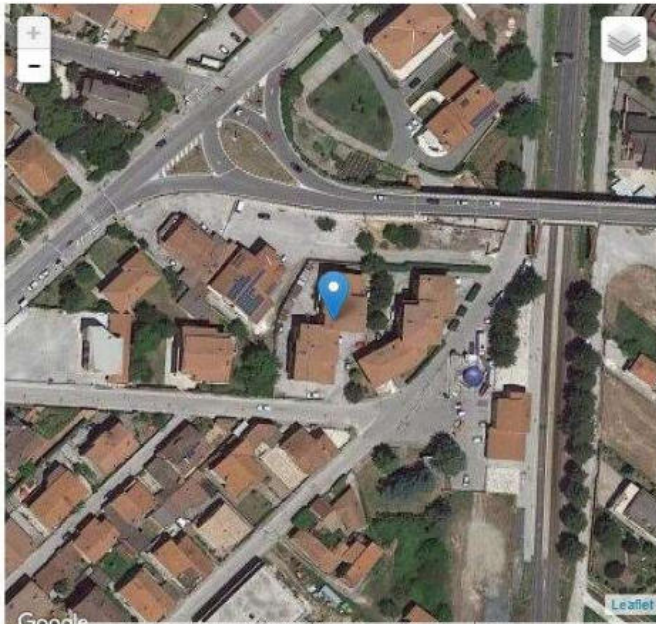
ED50 EPSG:4230

Lon: Lat:


WGS84 EPSG:4326

Lon: Lat:

Posizione



Google Immagini ©2023, Maxar Technologies | Termini e condizioni d'uso | Segnala un errore nella mappa.



Azienda Territoriale per l'Edilizia Residenziale - L'Aquila

Sede legale: Via Antica Arischia, 46/E complesso res. "Il Moro" - 67100 L'Aquila

Partita iva: 00083210666 | Tel. +39 0862 2791 r.a. | Fax 0862 412296 | posta.certificata@ateraq.legalmail.it | www.ateraq.it

Dati catastali

L'immobile è identificato al NCEU FG. 49 P.LLE 1042-1043 del Comune di Capistrello (AQ).



Azienda Territoriale per l'Edilizia Residenziale - L'Aquila

Sede legale: Via Antica Arischia, 46/E complesso res. "Il Moro" - 67100 L'Aquila

Partita iva: 00083210666 | Tel. +39 0862 2791 r.a. | Fax 0862 412296 | posta.certificata@ateraq.legalmail.it | www.ateraq.it

Risulta composto dalle seguenti unità immobiliari: ABITAZIONI: 12 (A/2).


Foglio	Particella	Sub	Indirizzo	Zona cens	Categoria	Classe	Consistenza
49	1042	1	VIALE ALDO MORO n. 12 Piano T-1 - 2				
49	1042	2	VIALE ALDO MORO n. 8 Interno 1 Piano T		A02	02	4 vani
49	1042	3	VIALE ALDO MORO n. 8 Interno 2 Piano T-1		A02	02	5 vani
49	1042	4	VIALE ALDO MORO n. 8 Interno 3 Piano T-1		A02	02	3,5 vani
49	1042	5	VIALE ALDO MORO n. 8 Interno 4 Piano T-1		A02	02	5 vani
49	1042	6	VIALE ALDO MORO n. 8 Interno 5 Piano T-2		A02	02	4 vani
49	1042	7	VIALE ALDO MORO n. 8 Interno 6 Piano T-2		A02	02	5,5 vani

Foglio	Particella	Sub	Indirizzo	Zona cens	Categoria	Classe	Consistenza
49	1043	1	VIALE ALDO MORO n. 12 Piano T-1 - 2				
49	1043	2	VIALE ALDO MORO n. 10 Interno 1 Piano T		A02	02	4 vani
49	1043	3	VIALE ALDO MORO n. 10 Interno 2 Piano T-1		A02	02	5 vani
49	1043	4	VIALE ALDO MORO n. 10 Interno 3 Piano T-1		A02	02	3,5 vani
49	1043	5	VIALE ALDO MORO n. 10 Interno 4 Piano T-1		A02	02	5 vani
49	1043	6	VIALE ALDO MORO n. 10 Interno 5 Piano T-2		A02	02	5,5 vani
49	1043	7	VIALE ALDO MORO n. 10 Interno 6 Piano T-2		A02	02	4 vani

Azienda Territoriale per l'Edilizia Residenziale - L'Aquila

Sede legale: Via Antica Arischia, 46/E complesso res. "Il Moro" - 67100 L'Aquila

Partita iva: 00083210666 | Tel. +39 0862 2791 r.a. | Fax 0862 412296 | posta.certificata@ateraq.legalmail.it | www.ateraq.it

	Azienda Territoriale Edilizia Residenziale Via Antica Arischia, 46/e - L'Aquila DIREZIONE GENERALE	SCHEDA SINTETICA F.TO 1611	Data: Luglio 2023
---	---	-----------------------------------	----------------------

Località: SAN BENEDETTO DEI MARSÌ	Indirizzo: Via Pace n°55-57-59	
Fabbricato n. 1611	Alloggi totali n. 3 a totale proprietà A.T.E.R.	
Dati catastali: foglio n. 34 particella n. 500	Tipologia costruttiva: C.A.	n. piani: 2
Mq copertura: 220,00	POD:	

Convertitore

Per convertire le coordinate di un punto inserisci i valori nelle caselle di testo corrispondenti al sistema di riferimento a cui appartengono e premi il pulsante "Converti".

Monte mario / Gauss Boaga zona 1 EPSG:3003

Est: Nord:

ED50 / UTM Zone 32N EPSG:23032

Est: Nord:


ED50 EPSG:4230


Lon: Lat:

WGS84 EPSG:4326

Lon: Lat:

Posizione





Azienda Territoriale per l'Edilizia Residenziale - L'Aquila

Sede legale: Via Antica Arischia, 46/E complesso res. "Il Moro" - 67100 L'Aquila

Partita iva: 00083210666 | Tel. +39 0862 2791 r.a. | Fax 0862 412296 | posta.certificata@ateraq.legalmail.it | www.ateraq.it

Dati catastali

L'immobile è identificato al NCEU FG. 34 P.LLA 500 del Comune di San Benedetto dei Marsi (AQ).




Risulta composto dalle seguenti unità immobiliari: ABITAZIONI: 3 (A/4) e RIMESSE: 3 (C/6).

Foglio	Particella	Sub	Indirizzo	Zona cens	Categoria	Classe	Consistenza
34	500	1	VIA PACE n. 55 Piano T-1		A04	03	6,5 vani
34	500	2	VIA PACE n. 57 Piano T-1		A04	03	6,5 vani
34	500	3	VIA PACE n. 59 Piano T-1		A04	03	6,5 vani
34	500	4	VIA PACE n. 55 Piano T		C06	05	18 m ²
34	500	5	VIA PACE n. 57 Piano T		C06	05	18 m ²
34	500	6	VIA PACE n. 59 Piano T		C06	05	18 m ²

Azienda Territoriale per l'Edilizia Residenziale - L'Aquila

Sede legale: Via Antica Arischia, 46/E complesso res. "Il Moro" - 67100 L'Aquila

Partita iva: 00083210666 | Tel. +39 0862 2791 r.a. | Fax 0862 412296 | posta.certificata@ateraq.legalmail.it | www.ateraq.it

	Azienda Territoriale Edilizia Residenziale Via Antica Arischia, 46/e – L'Aquila DIREZIONE GENERALE	SCHEDA SINTETICA F.TO 1613	Data: Luglio 2023
---	---	-----------------------------------	----------------------

Località: CARSOLI	Indirizzo: Via Villa Romana n°28	
Fabbricato n. 1613	Alloggi totali n. 14 a totale proprietà A.T.E.R.	
Dati catastali: foglio n. 85 particella n. 822	Tipologia costruttiva: C.A.	n. piani: 3
Mq copertura: 606,10	POD:	

Convertitore

Per convertire le coordinate di un punto inserisci i valori nelle caselle di testo corrispondenti al sistema di riferimento a cui appartengono e premi il pulsante "Converti".

Monte mario / Gauss Boaga zona 1 EPSG:3003

Est: Nord:

ED50 / UTM Zone 32N EPSG:23032

Est: Nord:


ED50 EPSG:4230

Lon: Lat:


WGS84 EPSG:4326

Lon: Lat:

Posizione



Google Immagini ©2023, Maxar Technologies | Termini e condizioni d'uso | Registra un errore nella mappa.



Azienda Territoriale per l'Edilizia Residenziale - L'Aquila

Sede legale: Via Antica Arischia, 46/E complesso res. "Il Moro" - 67100 L'Aquila

Partita iva: 00083210666 | Tel. +39 0862 2791 r.a. | Fax 0862 412296 | posta.certificata@ateraq.legalmail.it | www.ateraq.it


Risulta composto dalle seguenti unità immobiliari: ABITAZIONI: 14 (A/2) e RIMESSE: 14 (C/6) e MAGAZZINI: 2 (C/2).

Foglio	Particella	Sub	Indirizzo	Zona cens	Categoria	Classe	Consistenza
85	822	4	VIA DI VILLA ROMANA Piano T		C02	05	13 m ²
85	822	5	VIA DI VILLA ROMANA Piano T		C02	05	11 m ²
85	822	6	VIA DI VILLA ROMANA n. 28 Piano T		C06	08	17 m ²
85	822	7	VIA DI VILLA ROMANA n. 28 Piano T		C06	08	17 m ²
85	822	8	VIA DI VILLA ROMANA n. 28 Piano T		C06	08	17 m ²
85	822	9	VIA DI VILLA ROMANA n. 28 Piano T		C06	08	15 m ²
85	822	10	VIA DI VILLA ROMANA n. 28 Piano T		C06	08	16 m ²
85	822	11	VIA DI VILLA ROMANA n. 28 Piano T		C06	08	15 m ²
85	822	12	VIA DI VILLA ROMANA n. 28 Piano T		C06	08	15 m ²
85	822	13	VIA DI VILLA ROMANA n. 42 Piano T		C06	08	17 m ²
85	822	14	VIA DI VILLA ROMANA n. 42 Piano T		C06	08	17 m ²
85	822	15	VIA DI VILLA ROMANA n. 42 Piano T		C06	08	17 m ²
85	822	16	VIA DI VILLA ROMANA n. 42 Piano T		C06	08	15 m ²
85	822	17	VIA DI VILLA ROMANA n. 42 Piano T		C06	08	16 m ²
85	822	18	VIA DI VILLA ROMANA n. 42 Piano T		C06	08	15 m ²
85	822	19	VIA DI VILLA ROMANA n. 42 Piano T		C06	08	15 m ²
85	822	20	VIA DI VILLA ROMANA n. 28 Piano T		A02	05	5 vani
85	822	21	VIA DI VILLA ROMANA n. 42 Piano T		A02	05	5 vani
85	822	22	VIA DI VILLA ROMANA n. 28 Piano T		A02	05	5 vani
85	822	23	VIA DI VILLA ROMANA n. 28 Piano 1		A02	05	3 vani
85	822	24	VIA DI VILLA ROMANA n. 28 Piano 1		A02	05	6,5 vani
85	822	25	VIA DI VILLA ROMANA n. 42 Piano 1		A02	05	6,5 vani
85	822	26	VIA DI VILLA ROMANA n. 42 Piano 1		A02	05	3 vani
85	822	27	VIA DI VILLA ROMANA n. 42 Piano 1		A02	05	5 vani
85	822	28	VIA DI VILLA ROMANA n. 28 Piano 2		A02	05	5 vani
85	822	29	VIA DI VILLA ROMANA n. 28 Piano 2		A02	05	3 vani
85	822	30	VIA DI VILLA ROMANA n. 28 Piano 2		A02	05	6,5 vani
85	822	31	VIA DI VILLA ROMANA n. 42 Piano 2		A02	05	6,5 vani
85	822	32	VIA DI VILLA ROMANA n. 42 Piano 2		A02	05	3 vani
85	822	33	VIA DI VILLA ROMANA n. 42 Piano 2		A02	05	5 vani

Azienda Territoriale per l'Edilizia Residenziale - L'Aquila

Sede legale: Via Antica Arischia, 46/E complesso res. "Il Moro" - 67100 L'Aquila

Partita iva: 00083210666 | Tel. +39 0862 2791 r.a. | Fax 0862 412296 | posta.certificata@ateraq.legalmail.it | www.ateraq.it

	Azienda Territoriale Edilizia Residenziale Via Antica Arischia, 46/e – L'Aquila DIREZIONE GENERALE	SCHEDA SINTETICA F.TO 1619	Data: Luglio 2023
---	---	-----------------------------------	----------------------

Località: LUCO DEI MARSÌ	Indirizzo: Via Campo sportivo n°6-8	
Fabbricato n. 1619	Alloggi totali n. 6 a totale proprietà A.T.E.R.	
Dati catastali: foglio n. 10 particella n. 938	Tipologia costruttiva: C.A.	n. piani: 3
Mq copertura: 325,34	POD:	

Convertitore

Per convertire le coordinate di un punto inserisci i valori nelle caselle di testo corrispondenti al sistema di riferimento a cui appartengono e premi il pulsante "Converti".

Monte mario / Gauss Boaga zona 1 EPSG:3003

Est: Nord:

ED50 / UTM Zone 32N EPSG:23032

Est: Nord:

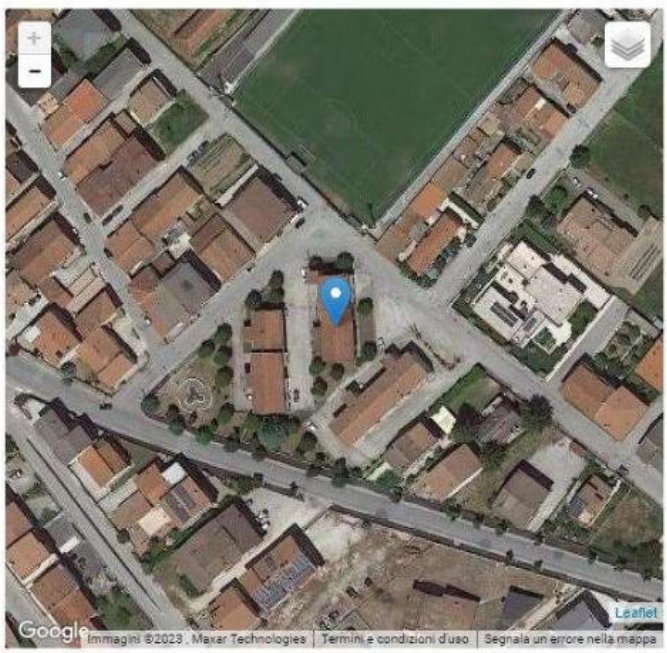
ED50 EPSG:4230

Lon: Lat:

WGS84 EPSG:4326

Lon: Lat:

Posizione





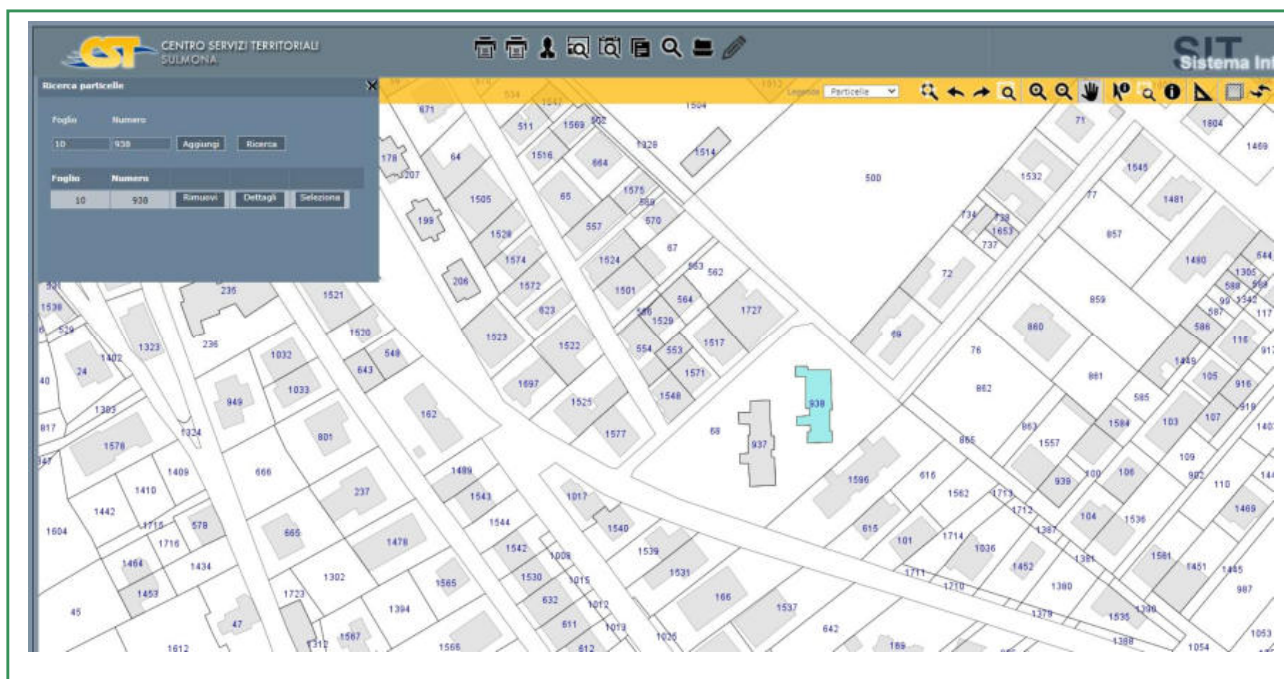
Azienda Territoriale per l'Edilizia Residenziale - L'Aquila

Sede legale: Via Antica Arischia, 46/E complesso res. "Il Moro" - 67100 L'Aquila

Partita iva: 00083210666 | Tel. +39 0862 2791 r.a. | Fax 0862 412296 | posta.certificata@ateraq.legalmail.it | www.ateraq.it

Dati catastali

L'immobile è identificato al NCEU FG. 10 P.LLA 938 del Comune di Luco dei Marsi (AQ).




Risulta composto dalle seguenti unità immobiliari: ABITAZIONI: 6 (A/2) e RIMESSE: 6 (C/6).

Foglio	Particella	Sub	Indirizzo	Zona cens	Categoria	Classe	Consistenza
10	938	2	VIA CAMPO SPORTIVO n. SN Piano T		C06	08	14 m ²
10	938	3	VIA CAMPO SPORTIVO n. SN Piano T		C06	08	16 m ²
10	938	4	VIA CAMPO SPORTIVO n. SN Piano T		C06	08	16 m ²
10	938	5	VIA CAMPO SPORTIVO n. SN Piano T		C06	08	16 m ²
10	938	6	VIA CAMPO SPORTIVO n. SN Piano T		C06	08	16 m ²
10	938	7	VIA CAMPO SPORTIVO n. SN Piano T		C06	08	18 m ²
10	938	8	VIA CAMPO SPORTIVO n. 6 Scala A Interno 1 Piano 1		A02	04	6 vani
10	938	9	VIA CAMPO SPORTIVO n. 6 Scala A Interno 2 Piano 2		A02	04	6,5 vani
10	938	11	VIA CAMPO SPORTIVO n. 8 Scala B Interno 1 Piano T		A02	04	5,5 vani
10	938	12	VIA CAMPO SPORTIVO n. 8 Scala B Interno 2 Piano T		A02	04	5,5 vani
10	938	13	VIA CAMPO SPORTIVO n. 8 Scala B Interno 3 Piano 1		A02	04	5,5 vani
10	938	14	VIA CAMPO SPORTIVO n. 8 Scala B Interno 4 Piano 1		A02	04	5,5 vani

Azienda Territoriale per l'Edilizia Residenziale - L'Aquila

Sede legale: Via Antica Arischia, 46/E complesso res. "Il Moro" - 67100 L'Aquila

Partita iva: 00083210666 | Tel. +39 0862 2791 r.a. | Fax 0862 412296 | posta.certificata@ateraq.legalmail.it | www.ateraq.it

 Azienda Territoriale Edilizia Residenziale Via Antica Arischia, 46/e – L'Aquila DIREZIONE GENERALE	SCHEDA SINTETICA F.TO 1620	Data: Luglio 2023
---	-----------------------------------	----------------------

Località: LUCO DEI MARSÌ	Indirizzo: Via Campo sportivo n°2-4	
Fabbricato n. 1620	Alloggi totali n. 8 a totale proprietà A.T.E.R.	
Dati catastali: foglio n. 10 particella n. 937	Tipologia costruttiva: C.A.	n. piani: 3
Mq copertura: 353,65	POD:	

Convertitore

Per convertire le coordinate di un punto inserisci i valori nelle caselle di testo corrispondenti al sistema di riferimento a cui appartengono e premi il pulsante "Converti".

Monte mario / Gauss Boaga zona 1 EPSG:3003

Est: Nord:

ED50 / UTM Zone 32N EPSG:23032

Est: Nord:

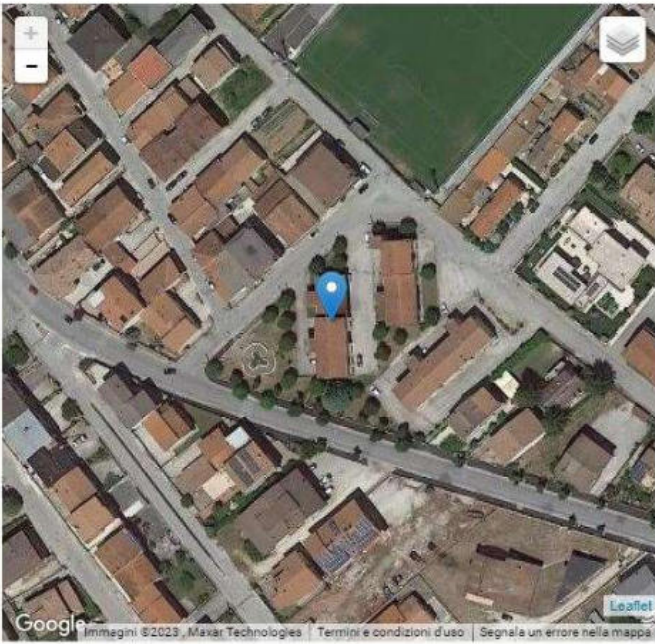
ED50 EPSG:4230


Lon: Lat:

WGS84 EPSG:4326

Lon: Lat:

Posizione





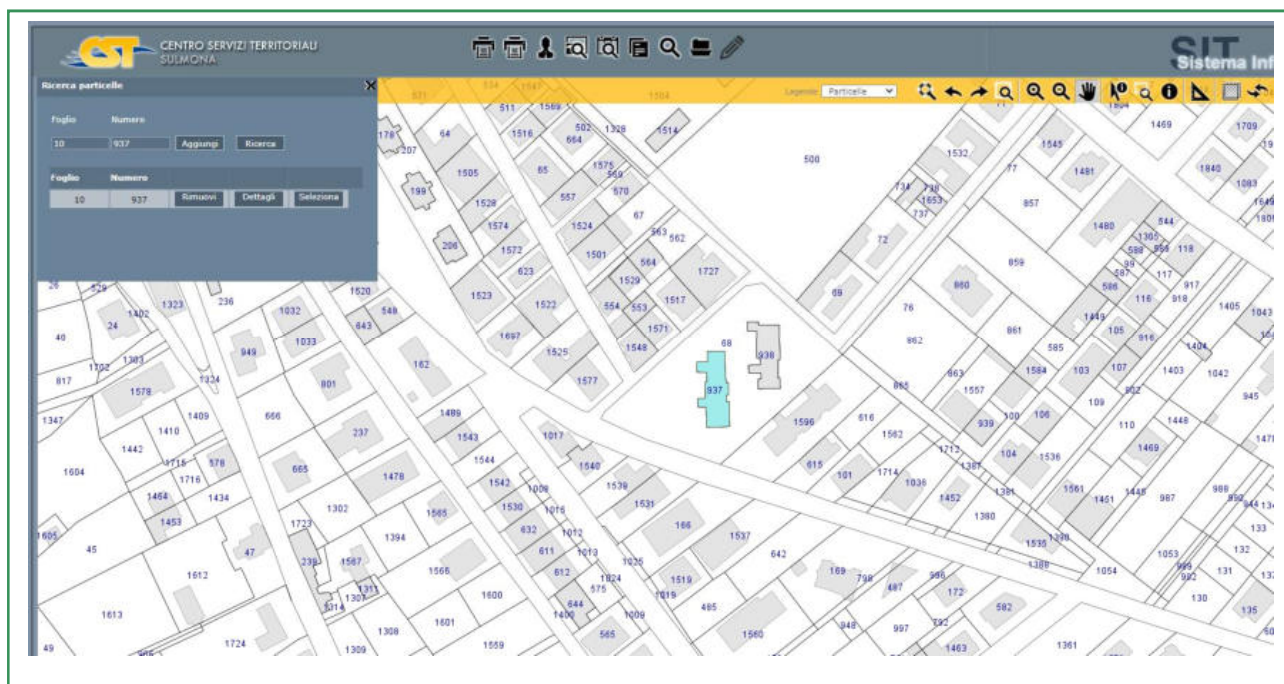
Azienda Territoriale per l'Edilizia Residenziale - L'Aquila

Sede legale: Via Antica Arischia, 46/E complesso res. "Il Moro" - 67100 L'Aquila

Partita iva: 00083210666 | Tel. +39 0862 2791 r.a. | Fax 0862 412296 | posta.certificata@ateraq.legalmail.it | www.ateraq.it

Dati catastali

L'immobile è identificato al NCEU FG. 10 P.LLA 937 del Comune di Luco dei Marsi (AQ).




Risulta composto dalle seguenti unità immobiliari: ABITAZIONI: 8 (A/2) e RIMESSE: 8 (C/6).

Foglio	Particella	Sub	Indirizzo	Zona cens	Categoria	Classe	Consistenza
10	937	2	VIA CAMPO SPORTIVO Piano T		C06	08	15 m ²
10	937	3	VIA CAMPO SPORTIVO Piano T		C06	08	16 m ²
10	937	4	VIA CAMPO SPORTIVO Piano T		C06	08	16 m ²
10	937	5	VIA CAMPO SPORTIVO Piano T		C06	08	15 m ²
10	937	6	VIA CAMPO SPORTIVO Piano T		C06	08	19 m ²
10	937	7	VIA CAMPO SPORTIVO Piano T		C06	08	20 m ²
10	937	8	VIA CAMPO SPORTIVO Piano T		C06	04	21 m ²
10	937	9	VIA CAMPO SPORTIVO Piano T		C06	08	22 m ²
10	937	10	VIA CAMPO SPORTIVO n. 2 Scala A Interno 1 Piano 1		A02	04	5,5 vani
10	937	11	VIA CAMPO SPORTIVO n. 2 Scala A Interno 2 Piano 1		A02	04	6,5 vani
10	937	12	VIA CAMPO SPORTIVO n. 2 Scala A Interno 3 Piano 2		A02	04	5,5 vani
10	937	13	VIA CAMPO SPORTIVO n. 2 Scala A Interno 4 Piano 2		A02	04	6,5 vani
10	937	15	VIA CAMPO SPORTIVO n. 4 Scala B Interno 1 Piano T		A02	04	3,5 vani
10	937	16	VIA CAMPO SPORTIVO n. 4 Scala B Interno 1 Piano T		A02	04	3,5 vani
10	937	17	VIA CAMPO SPORTIVO n. 4 Scala B Interno 1 Piano T		A02	04	3,5 vani
10	937	18	VIA CAMPO SPORTIVO n. 4 Scala B Interno 1 Piano T		A02	04	3,5 vani

Azienda Territoriale per l'Edilizia Residenziale - L'Aquila

Sede legale: Via Antica Arischia, 46/E complesso res. "Il Moro" - 67100 L'Aquila

Partita iva: 00083210666 | Tel. +39 0862 2791 r.a. | Fax 0862 412296 | posta.certificata@ateraq.legalmail.it | www.ateraq.it

	Azienda Territoriale Edilizia Residenziale Via Antica Arischia, 46/e - L'Aquila DIREZIONE GENERALE	SCHEDA SINTETICA F.TO 1621	Data: Luglio 2023
---	---	-----------------------------------	----------------------

Località: LUCO DEI MARSÌ	Indirizzo: Via Ignazio Silone n°20	
Fabbricato n. 1621	Alloggi totali n. 10 a totale proprietà A.T.E.R.	
Dati catastali: foglio n. 10 particella n. 1596	Tipologia costruttiva: C.A.	n. piani: 3
Mq copertura: 413,60	POD:	

Convertitore

Per convertire le coordinate di un punto inserisci i valori nelle caselle di testo corrispondenti al sistema di riferimento a cui appartengono e premi il pulsante "Converti".

Monte mario / Gauss Boaga zona 1 EPSG:3003

Est: Nord:

ED50 / UTM Zone 32N EPSG:23032

Est: Nord:

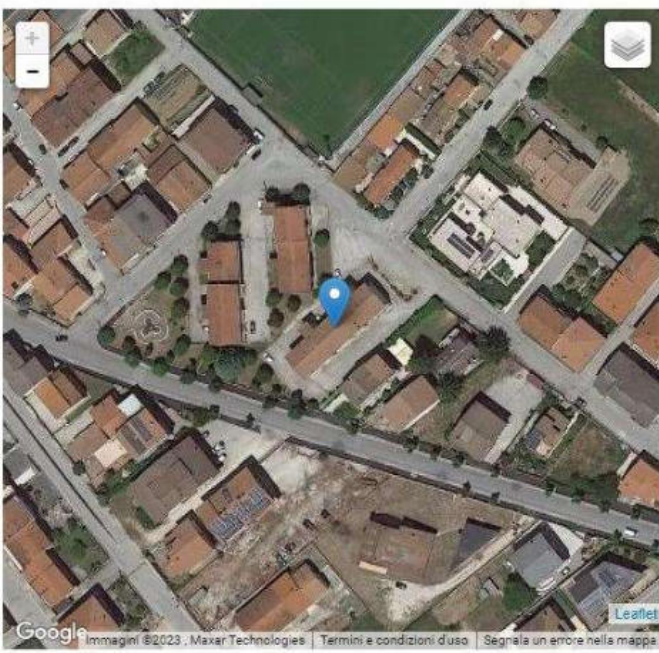
ED50 EPSG:4230

Lon: Lat:


WGS84 EPSG:4326

Lon: Lat:

Posizione



Google Immagini ©2023, Maxar Technologies | Termini e condizioni d'uso | Segnala un errore nella mappa.



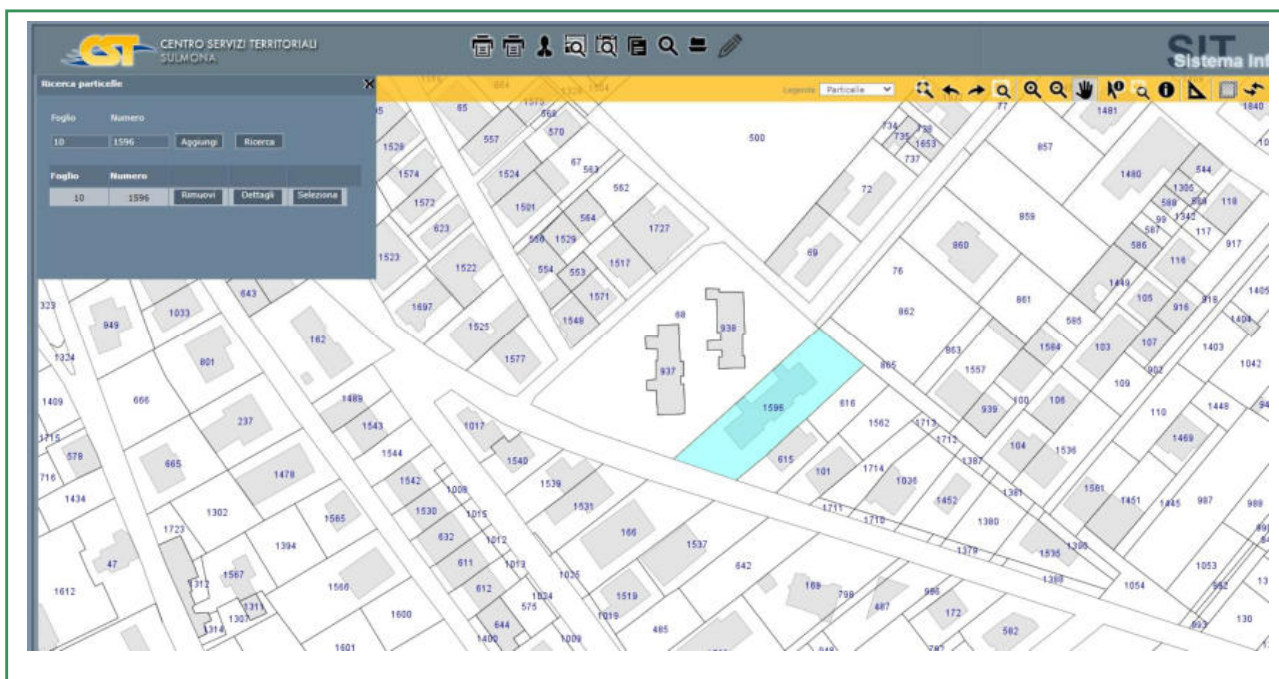
Azienda Territoriale per l'Edilizia Residenziale - L'Aquila

Sede legale: Via Antica Arischia, 46/E complesso res. "Il Moro" - 67100 L'Aquila

Partita iva: 00083210666 | Tel. +39 0862 2791 r.a. | Fax 0862 412296 | posta.certificata@ateraq.legalmail.it | www.ateraq.it

Dati catastali

L'immobile è identificato al NCEU FG. 10 P.LLA 1596 del Comune di Luco dei Marsi (AQ).




Risulta composto dalle seguenti unità immobiliari: ABITAZIONI: 10 (A/2) e RIMESSE: 10 (C/6).

Foglio	Particella	Sub	Indirizzo	Zona cens	Categoria	Classe	Consistenza
10	1596	3	VIA SILONE n. 10 Piano T		C06	07	15 m ²
10	1596	4	VIA SILONE n. 10 Piano T		C06	07	14 m ²
10	1596	5	VIA SILONE n. 10 Piano T		C06	07	16 m ²
10	1596	6	VIA SILONE n. 10 Piano T		C06	07	16 m ²
10	1596	7	VIA SILONE n. 10 Piano T		C06	07	15 m ²
10	1596	8	VIA SILONE n. 10 Piano T		C06	07	18 m ²
10	1596	9	VIA SILONE n. 10 Scala A Interno 1 Piano T		A02	02	5,5 vani
10	1596	10	VIA SILONE n. 10 Scala A Interno 2 Piano 1		A02	02	5,5 vani
10	1596	11	VIA SILONE n. 10 Scala A Interno 3 Piano 1		A02	02	6,5 vani
10	1596	12	VIA SILONE n. 10 Scala A Interno 4 Piano 2		A02	02	5,5 vani
10	1596	13	VIA SILONE n. 10 Scala A Interno 5 Piano 2		A02	02	6,5 vani
10	1596	15	VIA SILONE n. 12 Piano T		C06	07	15 m ²
10	1596	16	VIA SILONE n. 12 Piano T		C06	07	13 m ²
10	1596	17	VIA SILONE n. 12 Piano T		C06	07	16 m ²
10	1596	18	VIA SILONE n. 12 Piano T		C06	07	16 m ²
10	1596	19	VIA SILONE n. 12 Scala B Interno 1 Piano T		A02	02	5,5 vani
10	1596	20	VIA SILONE n. 12 Scala B Interno 2 Piano 1		A02	02	5,5 vani
10	1596	21	VIA SILONE n. 12 Scala B Interno 3 Piano 1		A02	02	4,5 vani
10	1596	22	VIA SILONE n. 12 Scala B Interno 4 Piano 2		A02	02	5,5 vani
10	1596	23	VIA SILONE n. 12 Scala B Interno 5 Piano 2		A02	02	4,5 vani

Azienda Territoriale per l'Edilizia Residenziale - L'Aquila

Sede legale: Via Antica Arischia, 46/E complesso res. "Il Moro" - 67100 L'Aquila

Partita iva: 00083210666 | Tel. +39 0862 2791 r.a. | Fax 0862 412296 | posta.certificata@ateraq.legalmail.it | www.ateraq.it

	Azienda Territoriale Edilizia Residenziale Via Antica Arischia, 46/e – L'Aquila DIREZIONE GENERALE	SCHEDA SINTETICA F.TO 1624	Data: Luglio 2023
---	---	-----------------------------------	----------------------

Località: SCURCOLA MARSICANA	Indirizzo: Via della Vittoria n°17	
Fabbricato n. 1624	Alloggi totali n. 7 a totale proprietà A.T.E.R.	
Dati catastali: foglio n.7 particella n. 1192	Tipologia costruttiva: C.A.	n. piani: 3
Mq copertura: 338,80	POD:	

Convertitore

Per convertire le coordinate di un punto inserisci i valori nelle caselle di testo corrispondenti al sistema di riferimento a cui appartengono e premi il pulsante 'Converti'.

Monte mario / Gauss Boaga zona 1 EPSG:3003

Est: Nord:

ED50 / UTM Zone 32N EPSG:29032

Est: Nord:

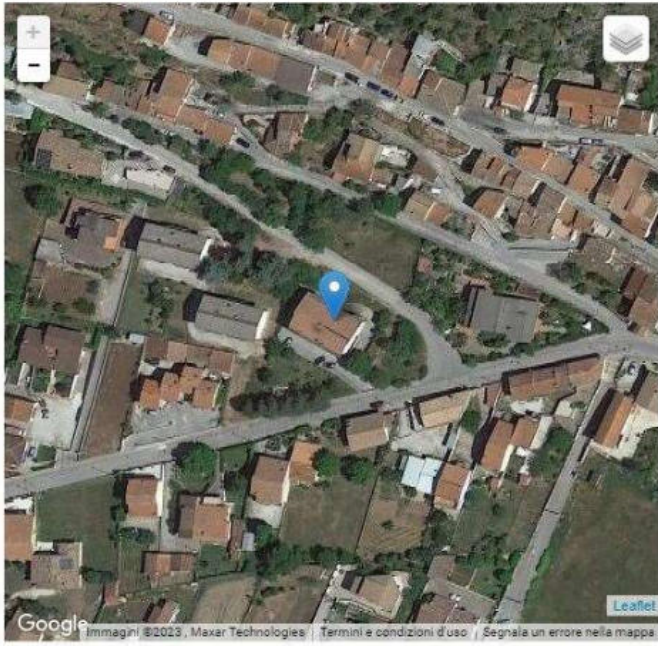
ED50 EPSG:4230

Lon: Lat:

WGS84 EPSG:4326

Lon: Lat:

Posizione





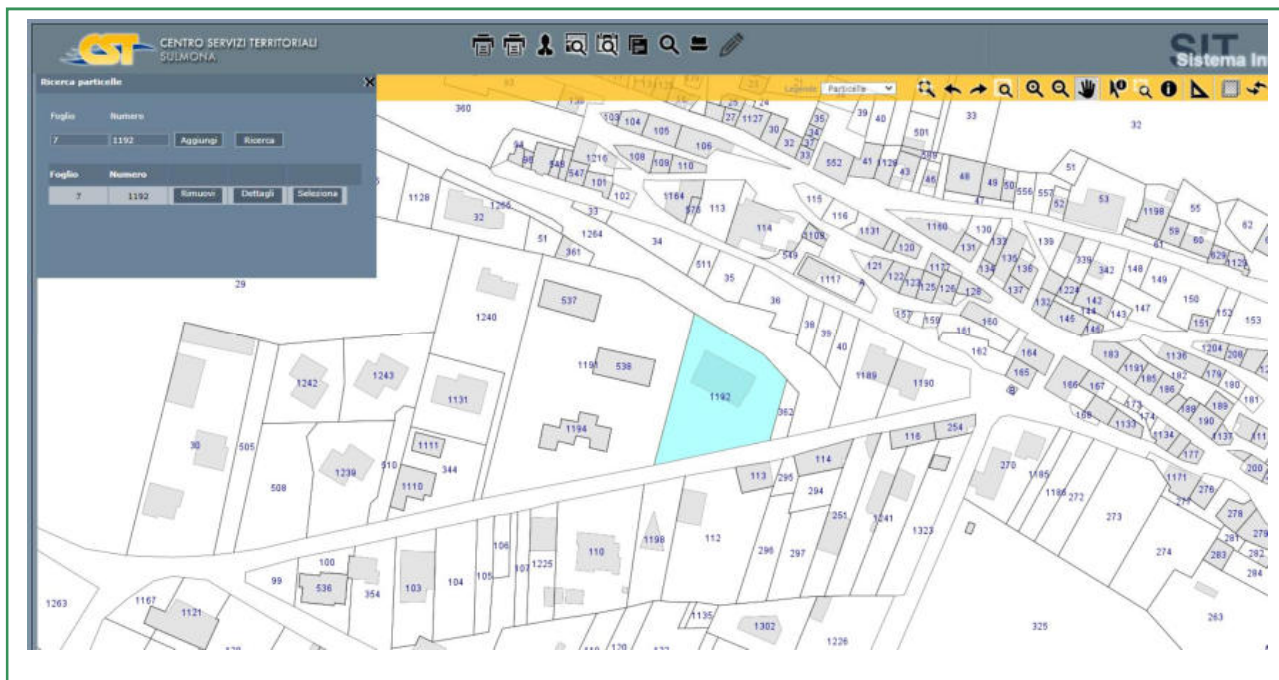
Azienda Territoriale per l'Edilizia Residenziale - L'Aquila

Sede legale: Via Antica Arischia, 46/E complesso res. "Il Moro" - 67100 L'Aquila

Partita iva: 00083210666 | Tel. +39 0862 2791 r.a. | Fax 0862 412296 | posta.certificata@ateraq.legalmail.it | www.ateraq.it

Dati catastali

L'immobile è identificato al NCEU FG. 7 P.LLA 1192 del Comune di Scurcola Marsicana (AQ).



Risulta composto dalle seguenti unità immobiliari: ABITAZIONI: 7 (A/2), RIMESSE: 7 (C/6) e MAGAZZINI: 7 (C/2).

Azienda Territoriale per l'Edilizia Residenziale - L'Aquila

Sede legale: Via Antica Arischia, 46/E complesso res. "Il Moro" - 67100 L'Aquila


Partita iva: 00083210666 | Tel. +39 0862 2791 r.a. | Fax 0862 412296 | posta.certificata@ateraq.legalmail.it | www.ateraq.it

Foglio	Particella	Sub	Indirizzo	Zona cens	Categoria	Classe	Consistenza
7	1192	1	VIA DELLA VITTORIA n. 17/A Interno 4 Piano T		C06	05	16 m ²
7	1192	2	VIA DELLA VITTORIA n. 17/A Interno 3 Piano T		C06	05	16 m ²
7	1192	3	VIA DELLA VITTORIA n. 17/A Interno 6 Piano T		C06	05	12 m ²
7	1192	4	VIA DELLA VITTORIA n. 17/A Interno 7 Piano T		C06	05	13 m ²
7	1192	5	VIA DELLA VITTORIA n. 17/A Interno 4 Piano T		C02	02	4 m ²
7	1192	6	VIA DELLA VITTORIA n. 17/A Interno 3 Piano T		C02	02	4 m ²
7	1192	7	VIA DELLA VITTORIA n. 17/A Interno 6 Piano T		C02	02	4 m ²
7	1192	8	VIA DELLA VITTORIA n. 17/A Interno 7 Piano T		C02	02	4 m ²
7	1192	9	VIA DELLA VITTORIA n. 17/A Interno 5 Piano T		C02	02	4 m ²
7	1192	10	VIA DELLA VITTORIA n. 17/A Interno 2 Piano T		C02	02	4 m ²
7	1192	11	VIA DELLA VITTORIA n. 17/A Interno 5 Piano T		C06	05	14 m ²
7	1192	12	VIA DELLA VITTORIA n. 17/A Interno 2 Piano T		C06	05	16 m ²
7	1192	13	VIA DELLA VITTORIA n. 17/A Interno 1 Piano T		C06	05	16 m ²
7	1192	14	VIA DELLA VITTORIA n. 17/A Interno 1 Piano T		A02	01	3 vani
7	1192	15	VIA DELLA VITTORIA n. 17/A Interno 2 Piano 1		A02	01	4,5 vani
7	1192	16	VIA DELLA VITTORIA n. 17/A Interno 3 Piano 1		A02	01	3 vani
7	1192	17	VIA DELLA VITTORIA n. 17/A Interno 4 Piano 1		A02	01	6 vani
7	1192	18	VIA DELLA VITTORIA n. 17/A Interno 5 Piano 2		A02	01	4,5 vani
7	1192	19	VIA DELLA VITTORIA n. 17/A Interno 6 Piano 2		A02	01	3 vani
7	1192	20	VIA DELLA VITTORIA n. 17/A Interno 7 Piano 2		A02	01	6 vani
7	1192	21	VIA DELLA VITTORIA n. 17/A Interno 1 Piano T		C02	02	5 m ²

Azienda Territoriale per l'Edilizia Residenziale - L'Aquila

Sede legale: Via Antica Arischia, 46/E complesso res. "Il Moro" - 67100 L'Aquila

Partita iva: 00083210666 | Tel. +39 0862 2791 r.a. | Fax 0862 412296 | posta.certificata@ateraq.legalmail.it | www.ateraq.it

	Azienda Territoriale Edilizia Residenziale Via Antica Arischia, 46/e – L'Aquila DIREZIONE GENERALE	SCHEDA SINTETICA F.TO 1625	Data: Luglio 2023
---	---	-----------------------------------	----------------------

Località: MORINO	Indirizzo: Via Tufella n°10	
Fabbricato n. 1625	Alloggi totali n. 6 a totale proprietà A.T.E.R.	
Dati catastali: foglio n. 16 particella n. 552	Tipologia costruttiva: C.A.	n. piani: 3
Mq copertura: 324,50	POD:	

Convertitore

Per convertire le coordinate di un punto inserisci i valori nelle caselle di testo corrispondenti al sistema di riferimento a cui appartengono e premi il pulsante "Converti".

Monte mario / Gauss Boaga zona 1 EPSG:3003

Est: Nord:

ED50 / UTM Zone 32N EPSG:23032

Est: Nord:

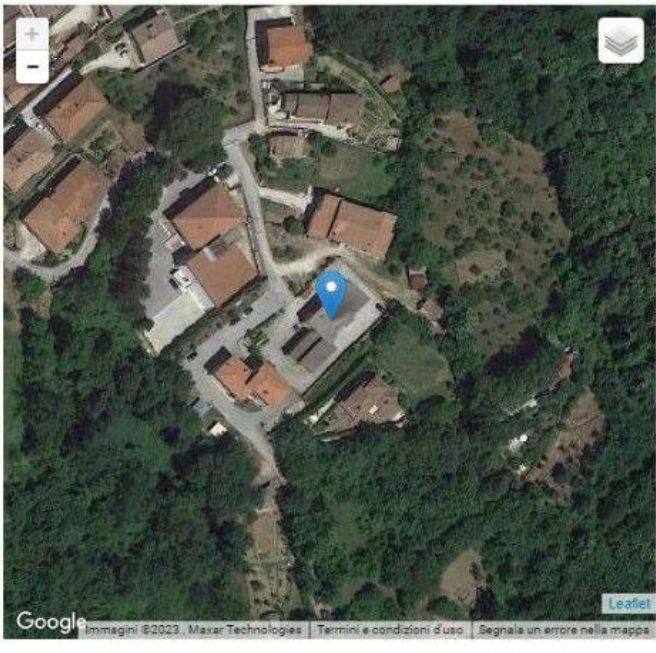
ED50 EPSG:4230

Lon: Lat:


WGS84 EPSG:4326

Lon: Lat:

Posizione



Google Immagini ©2023 Maxar Technologies | Termini e condizioni d'uso | Segnala un errore nella mappa



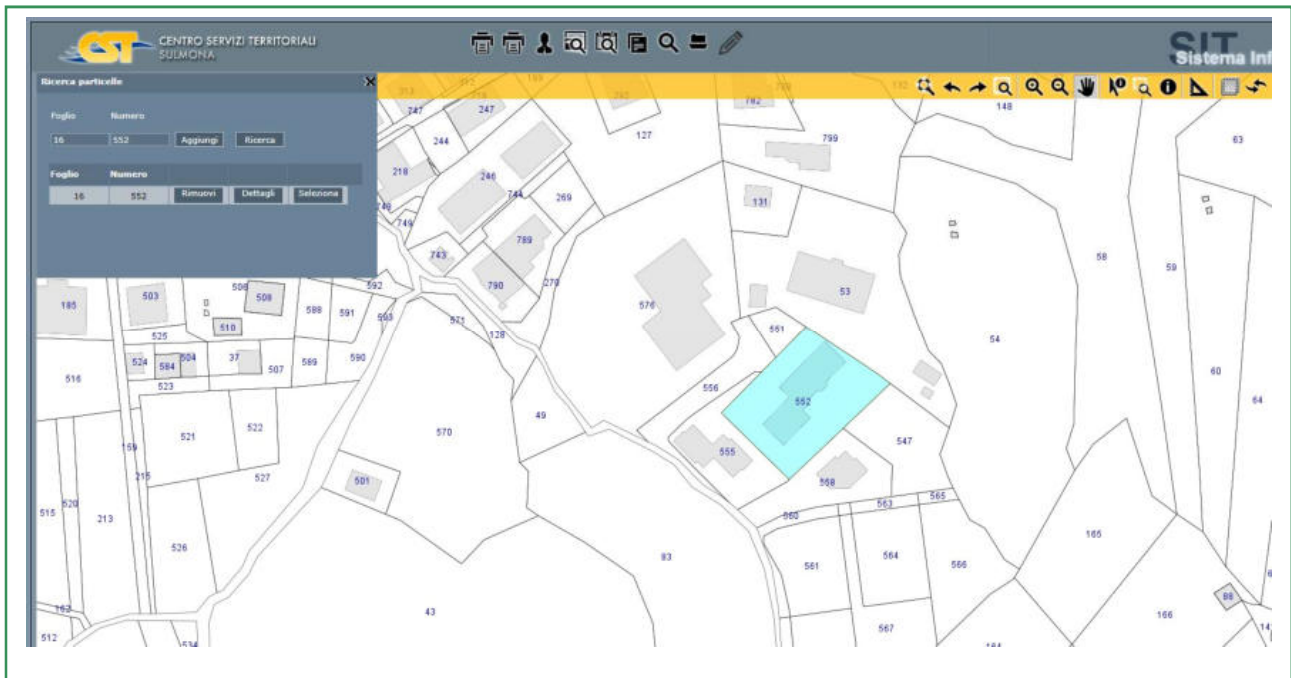
Azienda Territoriale per l'Edilizia Residenziale - L'Aquila

Sede legale: Via Antica Arischia, 46/E complesso res. "Il Moro" - 67100 L'Aquila

Partita iva: 00083210666 | Tel. +39 0862 2791 r.a. | Fax 0862 412296 | posta.certificata@ateraq.legalmail.it | www.ateraq.it

Dati catastali

L'immobile è identificato al NCEU FG. 16 P.LLA 552 del Comune di Morino (AQ).




Risulta composto dalle seguenti unità immobiliari: ABITAZIONI: 6 (A/3) e RIMESSE: 1 (C/6).

Foglio	Particella	Sub	Indirizzo	Zona cens	Categoria	Classe	Consistenza
16	552	1	VIA DEI VASCELLARI Piano 1		A03	02	3.5 vani
16	552	2	VIA DEI VASCELLARI Piano 1		A03	02	3.5 vani
16	552	3	VIA DEI VASCELLARI Piano 2		A03	02	3.5 vani
16	552	4	VIA DEI VASCELLARI Piano 2		A03	02	3.5 vani
16	552	5	VIA DEI VASCELLARI Piano T		A03	02	4 vani
16	552	6	VIA DEI VASCELLARI Piano 1		A03	02	4 vani
16	552	7	VIA DEI VASCELLARI Piano T		C06	02	100 m ²

Azienda Territoriale per l'Edilizia Residenziale - L'Aquila

Sede legale: Via Antica Arischia, 46/E complesso res. "Il Moro" - 67100 L'Aquila

Partita iva: 00083210666 | Tel. +39 0862 2791 r.a. | Fax 0862 412296 | posta.certificata@ateraq.legalmail.it | www.ateraq.it

	Azienda Territoriale Edilizia Residenziale Via Antica Arischia, 46/e – L'Aquila DIREZIONE GENERALE	SCHEDA SINTETICA F.TO 1626	Data: Luglio 2023
---	---	-----------------------------------	----------------------

Località: MAGLIANO DEI MARSÌ	Indirizzo: Via Fonte Vecchia n°14	
Fabbricato n. 1626	Alloggi totali n. 9 a totale proprietà A.T.E.R.	
Dati catastali: foglio n. 51 particella n. 782	Tipologia costruttiva: C.A.	n. piani: 3
Mq copertura: 574,97	POD:	

Convertitore

Per convertire le coordinate di un punto inserisci i valori nelle caselle di testo corrispondenti al sistema di riferimento a cui appartengono e premi il pulsante 'Converti'.

Monte mario / Gauss Boaga zona 1 EPSG:3003

Est: Nord:

ED50 / UTM Zone 32N EPSG:23032

Est: Nord:


ED50 EPSG:4230

Lon: Lat:


WGS84 EPSG:4326

Lon: Lat:

Posizione



Google Immagini ©2023, Maxar Technologies. Termini e condizioni d'uso. Segnala un errore nella mappa.



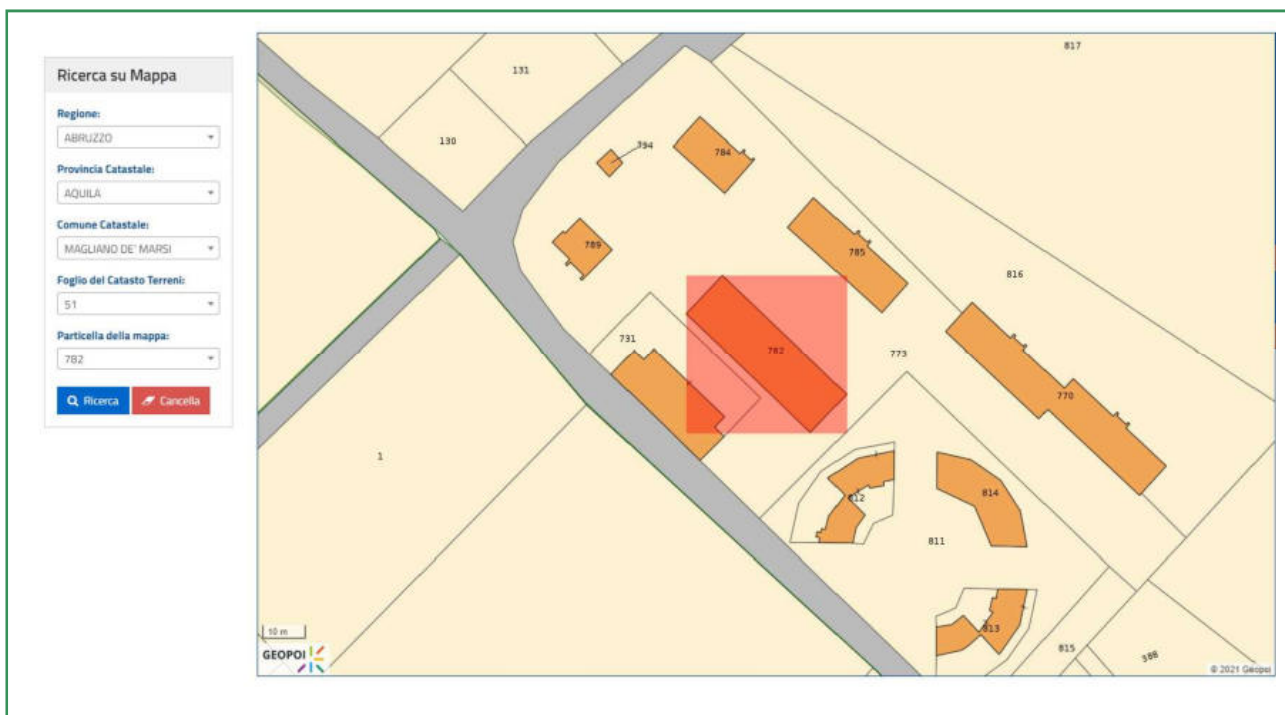
Azienda Territoriale per l'Edilizia Residenziale - L'Aquila

Sede legale: Via Antica Arischia, 46/E complesso res. "Il Moro" - 67100 L'Aquila

Partita iva: 00083210666 | Tel. +39 0862 2791 r.a. | Fax 0862 412296 | posta.certificata@ateraq.legalmail.it | www.ateraq.it

Dati catastali

L'immobile è identificato al NCEU FG. 51 P.LLA 782 del Comune di Magliano dei Marsi (AQ).



Azienda Territoriale per l'Edilizia Residenziale - L'Aquila

Sede legale: Via Antica Arischia, 46/E complesso res. "Il Moro" - 67100 L'Aquila

Partita iva: 00083210666 | Tel. +39 0862 2791 r.a. | Fax 0862 412296 | posta.certificata@ateraq.legalmail.it | www.ateraq.it


Risulta composto dalle seguenti unità immobiliari: ABITAZIONI: 9 (A/2) e RIMESSE: 9 (C/6).

Foglio	Particella	Sub	Indirizzo	Zona cens.	Categoria	Classe	Consistenza
51	782	1	VIA FONTE VECCHIA n. 20 Scala A Interno 7 Piano T		C06	08	17 m ²
51	782	2	VIA FONTE VECCHIA n. 21 Scala A Interno 2 Piano T		C06	08	17 m ²
51	782	3	VIA FONTE VECCHIA n. 22 Scala A Interno 3 Piano T		C06	08	17 m ²
51	782	4	VIA FONTE VECCHIA n. 23 Scala A Interno 5 Piano T		C06	08	17 m ²
51	782	5	VIA FONTE VECCHIA n. 24 Scala A Interno 4 Piano T		C06	08	17 m ²
51	782	6	VIA FONTE VECCHIA n. 19 Scala B Interno 2 Piano T		C06	08	17 m ²
51	782	7	VIA FONTE VECCHIA n. 18 Scala B Interno 1 Piano T		C06	08	17 m ²
51	782	8	VIA FONTE VECCHIA n. 16 Scala A Interno 6 Piano T		C06	08	17 m ²
51	782	9	VIA FONTE VECCHIA n. 16 Scala A Interno 1 Piano T		C06	08	17 m ²
51	782	10	VIA FONTE VECCHIA n. 14 Scala A Interno 3 Piano T		A02	01	4,5 vani
51	782	11	VIA FONTE VECCHIA n. 14 Scala A Interno 2 Piano T		A02	01	3,5 vani
51	782	12	VIA FONTE VECCHIA n. 14 Scala A Interno 1 Piano T		A02	01	2 vani
51	782	13	VIA FONTE VECCHIA n. 17 Scala B Interno 2 Piano 1		A02	01	6,5 vani
51	782	14	VIA FONTE VECCHIA n. 17 Scala B Interno 1 Piano 1		A02	01	4,5 vani
51	782	15	VIA FONTE VECCHIA n. 14 Scala A Interno 4 Piano 1		A02	01	4,5 vani
51	782	16	VIA FONTE VECCHIA n. 14 Scala A Interno 5 Piano 1		A02	01	6,5 vani
51	782	17	VIA FONTE VECCHIA n. 14 Scala A Interno 7 Piano 2		A02	01	4,5 vani
51	782	18	VIA FONTE VECCHIA n. 14 Scala A Interno 6 Piano 2		A02	01	6,5 vani

Azienda Territoriale per l'Edilizia Residenziale - L'Aquila

Sede legale: Via Antica Arischia, 46/E complesso res. "Il Moro" - 67100 L'Aquila

Partita iva: 00083210666 | Tel. +39 0862 2791 r.a. | Fax 0862 412296 | posta.certificata@ateraq.legalmail.it | www.ateraq.it

	Azienda Territoriale Edilizia Residenziale Via Antica Arischia, 46/e – L'Aquila DIREZIONE GENERALE	SCHEDA SINTETICA F.TO 1629	Data: Luglio 2023
---	---	-----------------------------------	----------------------

Località: SAN BENEDETTO DEI MARSÌ	Indirizzo: Via Pace n°7	
Fabbricato n. 1629	Alloggi totali n. 6 a totale proprietà A.T.E.R.	
Dati catastali: foglio n. 34 particella n. 496	Tipologia costruttiva: C.A.	n. piani: 3
Mq copertura: 377,30	POD:	

Convertitore

Per convertire le coordinate di un punto inserisci i valori nelle caselle di testo corrispondenti al sistema di riferimento a cui appartengono e premi il pulsante "Converti".

Monte mario / Gauss Boaga zona 1 EPSG:3003

Est: Nord:

ED50 / UTM Zone 32N EPSG:23032

Est: Nord:


ED50 EPSG:4230

Lon: Lat:

WGS84 EPSG:4326

Lon: Lat:

Posizione



Google Immagini ©2023, Maxar Technologies | Termini e condizioni d'uso | Segnala un errore nella mappa.



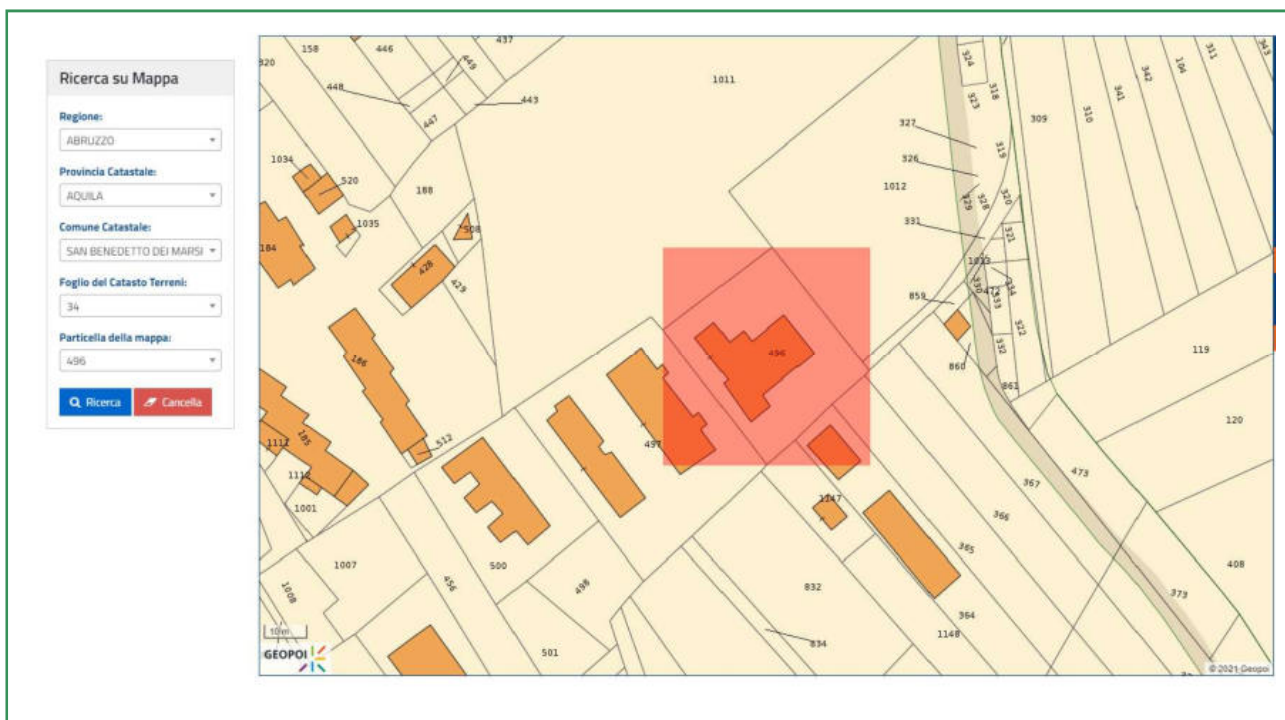
Azienda Territoriale per l'Edilizia Residenziale - L'Aquila

Sede legale: Via Antica Arischia, 46/E complesso res. "Il Moro" - 67100 L'Aquila

Partita iva: 00083210666 | Tel. +39 0862 2791 r.a. | Fax 0862 412296 | posta.certificata@ateraq.legalmail.it | www.ateraq.it

Dati catastali

L'immobile è identificato al NCEU FG. 34 P.LLA 496 del Comune di San Benedetto dei Marsi (AQ).




Risulta composto dalle seguenti unità immobiliari: ABITAZIONI: 6 (A/4), RIMESSE: 6 (C/6) e MAGAZZINI: 6 (C/2).

Foglio	Particella	Sub	Indirizzo	Zona cens	Categoria	Classe	Consistenza
34	496	1	VIA PACE n. 7 Interno 4 Piano T		C06	07	12 m ²
34	496	2	VIA PACE n. 7 Interno 3 Piano T		C06	07	12 m ²
34	496	3	VIA PACE n. 7 Interno 2 Piano T		C06	07	12 m ²
34	496	4	VIA PACE n. 7 Interno 1 Piano T		C06	07	12 m ²
34	496	5	VIA PACE n. 7 Interno 5 Piano T		C06	07	13 m ²
34	496	6	VIA PACE n. 7 Interno 6 Piano T		C06	07	13 m ²
34	496	7	VIA PACE n. 7 Interno 1 Piano T		A04	03	5 vani
34	496	8	VIA PACE n. 7 Interno 2 Piano T		A04	03	5,5 vani
34	496	9	VIA PACE n. 7 Interno 4 Piano 1		A04	03	3 vani
34	496	10	VIA PACE n. 7 Interno 3 Piano 1		A04	03	3 vani
34	496	11	VIA PACE n. 7 Interno 5 Piano 1		A04	03	5 vani
34	496	12	VIA PACE n. 7 Interno 6 Piano 1		A04	03	5,5 vani
34	496	13	VIA PACE n. 7 Interno 3 Piano 2		C02	03	5 m ²
34	496	14	VIA PACE n. 7 Interno 6 Piano 2		C02	03	10 m ²
34	496	15	VIA PACE n. 7 Interno 2 Piano 2		C02	03	10 m ²
34	496	16	VIA PACE n. 7 Interno 1 Piano 2		C02	03	6 m ²
34	496	17	VIA PACE n. 7 Interno 5 Piano 2		C02	03	7 m ²
34	496	18	VIA PACE n. 7 Interno 4 Piano 2		C02	03	5 m ²

Azienda Territoriale per l'Edilizia Residenziale - L'Aquila

Sede legale: Via Antica Arischia, 46/E complesso res. "Il Moro" - 67100 L'Aquila

Partita iva: 00083210666 | Tel. +39 0862 2791 r.a. | Fax 0862 412296 | posta.certificata@ateraq.legalmail.it | www.ateraq.it

	Azienda Territoriale Edilizia Residenziale Via Antica Arischia, 46/e – L'Aquila DIREZIONE GENERALE	SCHEDA SINTETICA F.TO 1630	Data: Luglio 2023
---	---	-----------------------------------	----------------------

Località: SAN BENEDETTO DEI MARSÌ	Indirizzo: Via Pace n°3	
Fabbricato n. 1630	Alloggi totali n. 8 a totale proprietà A.T.E.R.	
Dati catastali: foglio n. 34 particella n. 497	Tipologia costruttiva: C.A.	n. piani: 3
Mq copertura: 391,60	POD:	

Convertitore

Per convertire le coordinate di un punto inserisci i valori nelle caselle di testo corrispondenti al sistema di riferimento a cui appartengono e premi il pulsante "Converti".

Monte mario / Gauss Boaga zona 1 EPSG:3003

Est: Nord:

ED50 / UTM Zone 32N EPSG:23032

Est: Nord:


ED50 EPSG:4230

Lon: Lat:

WGS84 EPSG:4326

Lon: Lat:

Posizione



Google Immagini © 2023, Maxar Technologies | Termini e condizioni d'uso | Segnala un errore nella mappa



Azienda Territoriale per l'Edilizia Residenziale - L'Aquila

Sede legale: Via Antica Arischia, 46/E complesso res. "Il Moro" - 67100 L'Aquila

Partita iva: 00083210666 | Tel. +39 0862 2791 r.a. | Fax 0862 412296 | posta.certificata@ateraq.legalmail.it | www.ateraq.it

Dati catastali

L'immobile è identificato al NCEU FG. 34 P.LLA 497 del Comune di San Benedetto dei Marsi (AQ).




Risulta composto dalle seguenti unità immobiliari: ABITAZIONI: 8 (A/4), RIMESSE: 8 (C/6).

Foglio	Particella	Sub	Indirizzo	Zona cens	Categoria	Classe	Consistenza
34	497	1	VIA PACE n. 65 Interno 2 Piano T		C06	07	11 m ²
34	497	2	VIA PACE n. 65 Interno 1 Piano T		C06	07	11 m ²
34	497	3	VIA PACE n. 65 Interno 3 Piano T		C06	07	11 m ²
34	497	4	VIA PACE n. 65 Interno 4 Piano T		C06	07	11 m ²
34	497	5	VIA PACE n. 65 Interno 1 Piano T		A04	03	3 vani
34	497	6	VIA PACE n. 67 Interno 1 Piano T		A04	03	3 vani
34	497	7	VIA PACE n. 67 Interno 1 Piano T		C06	07	11 m ²
34	497	8	VIA PACE n. 67 Interno 2 Piano T		C06	07	11 m ²
34	497	9	VIA PACE n. 67 Interno 4 Piano T		C06	07	11 m ²
34	497	10	VIA PACE n. 67 Interno 3 Piano T		C06	07	11 m ²
34	497	11	VIA PACE n. 65 Interno 2 Piano 1		A04	03	4,5 vani
34	497	12	VIA PACE n. 65 Interno 3 Piano 1		A04	03	3 vani
34	497	13	VIA PACE n. 67 Interno 2 Piano 1		A04	03	3 vani
34	497	14	VIA PACE n. 67 Interno 3 Piano 1		A04	03	4,5 vani
34	497	15	VIA PACE n. 65 Interno 4 Piano 2		A04	03	4,5 vani
34	497	16	VIA PACE n. 67 Interno 4 Piano 2		A04	03	4,5 vani

Azienda Territoriale per l'Edilizia Residenziale - L'Aquila

Sede legale: Via Antica Arischia, 46/E complesso res. "Il Moro" - 67100 L'Aquila

Partita iva: 00083210666 | Tel. +39 0862 2791 r.a. | Fax 0862 412296 | posta.certificata@ateraq.legalmail.it | www.ateraq.it

 Azienda Territoriale Edilizia Residenziale Via Antica Arischia, 46/e – L'Aquila DIREZIONE GENERALE	SCHEDA SINTETICA F.TO 1631	Data: Luglio 2023
---	-----------------------------------	----------------------

Località: SAN BENEDETTO DEI MARSÌ	Indirizzo: Via Pace n°5	
Fabbricato n. 1631	Alloggi totali n. 4 a totale proprietà A.T.E.R.	
Dati catastali: foglio n. 34 particella n. 497	Tipologia costruttiva: C.A.	n. piani: 3
Mq copertura: 275,00	POD:	

Convertitore

Per convertire le coordinate di un punto inserisci i valori nelle caselle di testo corrispondenti al sistema di riferimento a cui appartengono e premi il pulsante "Converti".

Monte mario / Gauss Boaga zona 1 EPSG:3003

Est: Nord:

ED50 / UTM Zone 32N EPSG:23032

Est: Nord:


ED50 EPSG:4230

Lon: Lat:


WGS84 EPSG:4326

Lon: Lat:

Posizione



Google Immagini © 2023, Maxar Technologies | Termini e condizioni d'uso | Segnala un errore nella mappa



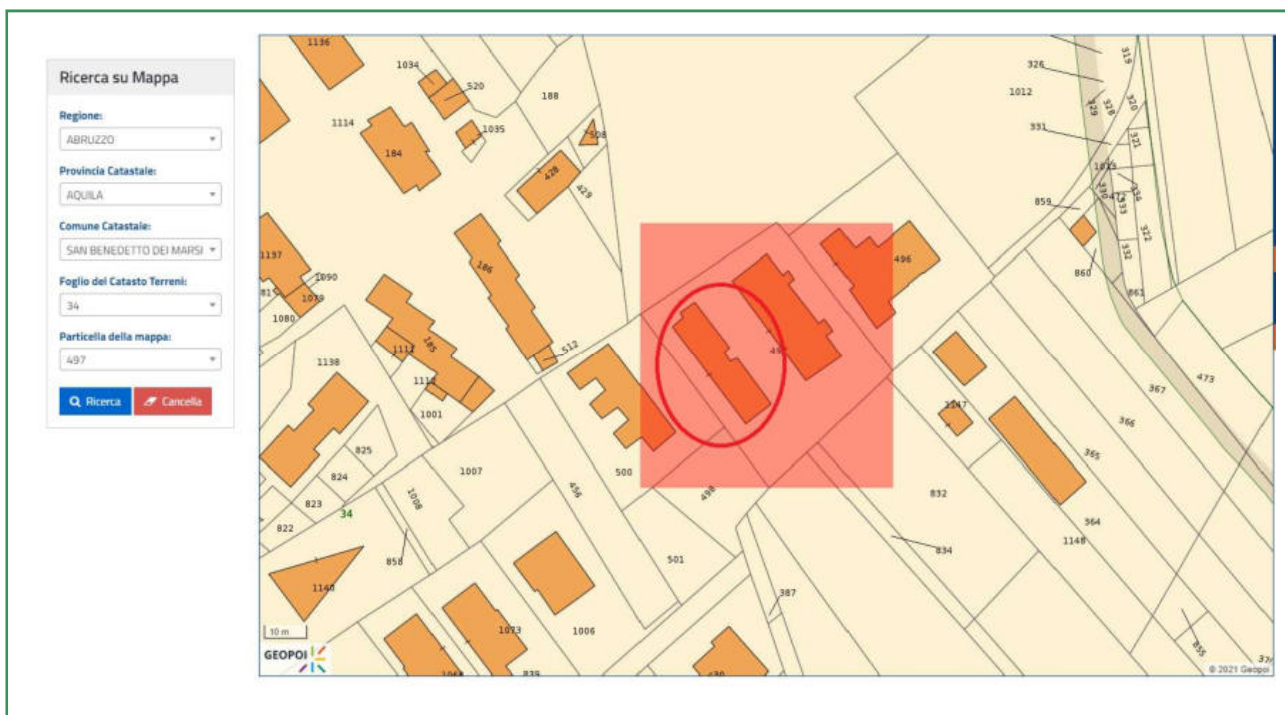
Azienda Territoriale per l'Edilizia Residenziale - L'Aquila

Sede legale: Via Antica Arischia, 46/E complesso res. "Il Moro" - 67100 L'Aquila

Partita iva: 00083210666 | Tel. +39 0862 2791 r.a. | Fax 0862 412296 | posta.certificata@ateraq.legalmail.it | www.ateraq.it

Dati catastali

L'immobile è identificato al NCEU FG. 34 P.LLA 497 del Comune di San Benedetto dei Marsi (AQ).




Risulta composto dalle seguenti unità immobiliari: ABITAZIONI: 4 (A/4), RIMESSE: 4 (C/6).

Foglio	Particella	Sub	Indirizzo	Zona cens	Categoria	Classe	Consistenza
34	497	19	VIA PACE n. 63 Interno 1 Piano T		A04	03	5,5 vani
34	497	20	VIA PACE n. 63 Interno 1 Piano T		C06	07	15 m ²
34	497	21	VIA PACE n. 63 Interno 2 Piano T		C06	07	15 m ²
34	497	22	VIA PACE n. 63 Interno 3 Piano T		C06	07	14 m ²
34	497	23	VIA PACE n. 63 Interno 4 Piano T		C06	07	14 m ²
34	497	24	VIA PACE n. 63 Interno 2 Piano 1		A04	03	5,5 vani
34	497	25	VIA PACE n. 63 Interno 3 Piano 1		A04	03	5,5 vani
34	497	26	VIA PACE n. 63 Interno 4 Piano 2		A04	03	5,5 vani

Azienda Territoriale per l'Edilizia Residenziale - L'Aquila

Sede legale: Via Antica Arischia, 46/E complesso res. "Il Moro" - 67100 L'Aquila

Partita iva: 00083210666 | Tel. +39 0862 2791 r.a. | Fax 0862 412296 | posta.certificata@ateraq.legalmail.it | www.ateraq.it

	Azienda Territoriale Edilizia Residenziale Via Antica Arischia, 46/e – L'Aquila DIREZIONE GENERALE	SCHEDA SINTETICA F.TO 1639	Data: Luglio 2023
---	---	-----------------------------------	----------------------

Località: AIELLI	Indirizzo: Via San Massimo n°18	
Fabbricato n. 1639	Alloggi totali n. 7 a totale proprietà A.T.E.R.	
Dati catastali: foglio n. 12 particella n. 1283	Tipologia costruttiva: C.A.	n. piani: 3
Mq copertura: 276,10	POD:	

Convertitore

Per convertire le coordinate di un punto inserisci i valori nelle caselle di testo corrispondenti al sistema di riferimento a cui appartengono e premi il pulsante "Converti".

Monte mario / Gauss Boaga zona 1 EPSG:3003

Est: Nord:

ED50 / UTM Zone 32N EPSG:23032

Est: Nord:


ED50 EPSG:4230

Lon: Lat:

WGS84 EPSG:4326

Lon: Lat:

Posizione



Google Immagini ©2023, Maxar Technologies, Termini e condizioni d'uso, Segnala un errore nella mappa, Leaflet



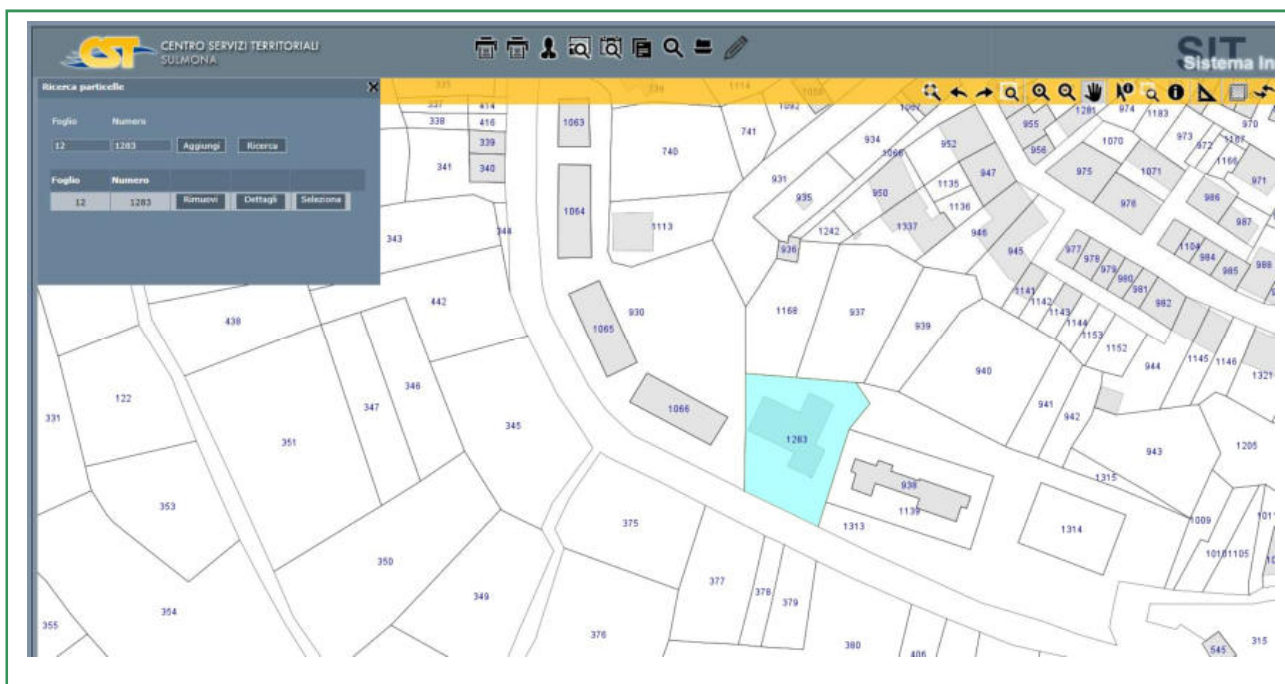
Azienda Territoriale per l'Edilizia Residenziale - L'Aquila

Sede legale: Via Antica Arischia, 46/E complesso res. "Il Moro" - 67100 L'Aquila

Partita iva: 00083210666 | Tel. +39 0862 2791 r.a. | Fax 0862 412296 | posta.certificata@ateraq.legalmail.it | www.ateraq.it

Dati catastali

L'immobile è identificato al NCEU FG. 12 P.LLA 1283 del Comune di Aielli (AQ).




Risulta composto dalle seguenti unità immobiliari: ABITAZIONI: 7 (A/3), RIMESSE: 7 (C/6).

Foglio	Particella	Sub	Indirizzo	Zona cens	Categoria	Classe	Consistenza
12	1283	1	VIA SAN MASSIMO n. 18 Interno 5 Piano T		C06	07	21 m ²
12	1283	2	VIA SAN MASSIMO n. 18 Interno 6 Piano T		C06	07	21 m ²
12	1283	3	VIA SAN MASSIMO n. 18 Interno 2 Piano T		C06	07	21 m ²
12	1283	4	VIA SAN MASSIMO n. 18 Interno 7 Piano T		C06	07	22 m ²
12	1283	5	VIA SAN MASSIMO n. 18 Interno 1 Piano T		C06	07	19 m ²
12	1283	6	VIA SAN MASSIMO n. 18 Interno 4 Piano T		C06	07	21 m ²
12	1283	7	VIA SAN MASSIMO n. 18 Interno 3 Piano T		C06	07	20 m ²
12	1283	8	VIA SAN MASSIMO n. 18 Interno 1 Piano T		A03	03	3,5 vani
12	1283	9	VIA SAN MASSIMO n. 18 Interno 4 Piano 1		A03	03	5,5 vani
12	1283	10	VIA SAN MASSIMO n. 18 Interno 3 Piano 1		A03	03	4,5 vani
12	1283	11	VIA SAN MASSIMO n. 18 Interno 2 Piano 1		A03	03	3,5 vani
12	1283	12	VIA SAN MASSIMO n. 18 Interno 5 Piano 2		A03	03	5,5 vani
12	1283	13	VIA SAN MASSIMO n. 18 Interno 6 Piano 2		A03	03	4,5 vani
12	1283	14	VIA SAN MASSIMO n. 18 Interno 7 Piano 2		A03	03	3,5 vani

Azienda Territoriale per l'Edilizia Residenziale - L'Aquila

Sede legale: Via Antica Arischia, 46/E complesso res. "Il Moro" - 67100 L'Aquila

Partita iva: 00083210666 | Tel. +39 0862 2791 r.a. | Fax 0862 412296 | posta.certificata@ateraq.legalmail.it | www.ateraq.it

 Azienda Territoriale Edilizia Residenziale Via Antica Arischia, 46/e – L'Aquila DIREZIONE GENERALE	SCHEDA SINTETICA F.TO 1640	Data: Luglio 2023
---	-----------------------------------	----------------------

Località: TRASACCO	Indirizzo: Via Acqua dei Santi n°2	
Fabbricato n. 1640	Alloggi totali n. 12 a totale proprietà A.T.E.R.	
Dati catastali: foglio n.7 particella n. 2285	Tipologia costruttiva: C.A.	n. piani: 4
Mq copertura: 433,40	POD:	

Convertitore

Per convertire le coordinate di un punto inserisci i valori nelle caselle di testo corrispondenti al sistema di riferimento a cui appartengono e premi il pulsante 'Converti'.

Monte mario / Gauss Boaga zona 1 EPSG:3003

Est: Nord:

ED50 / UTM Zone 32N EPSG:23032

Est: Nord:


ED50 EPSG:4230

Lon: Lat:

WGS84 EPSG:4326

Lon: Lat:

Posizione



Google Immagini ©2023, Maxar Technologies. Termini e condizioni d'uso | Segnala un errore nella mappa



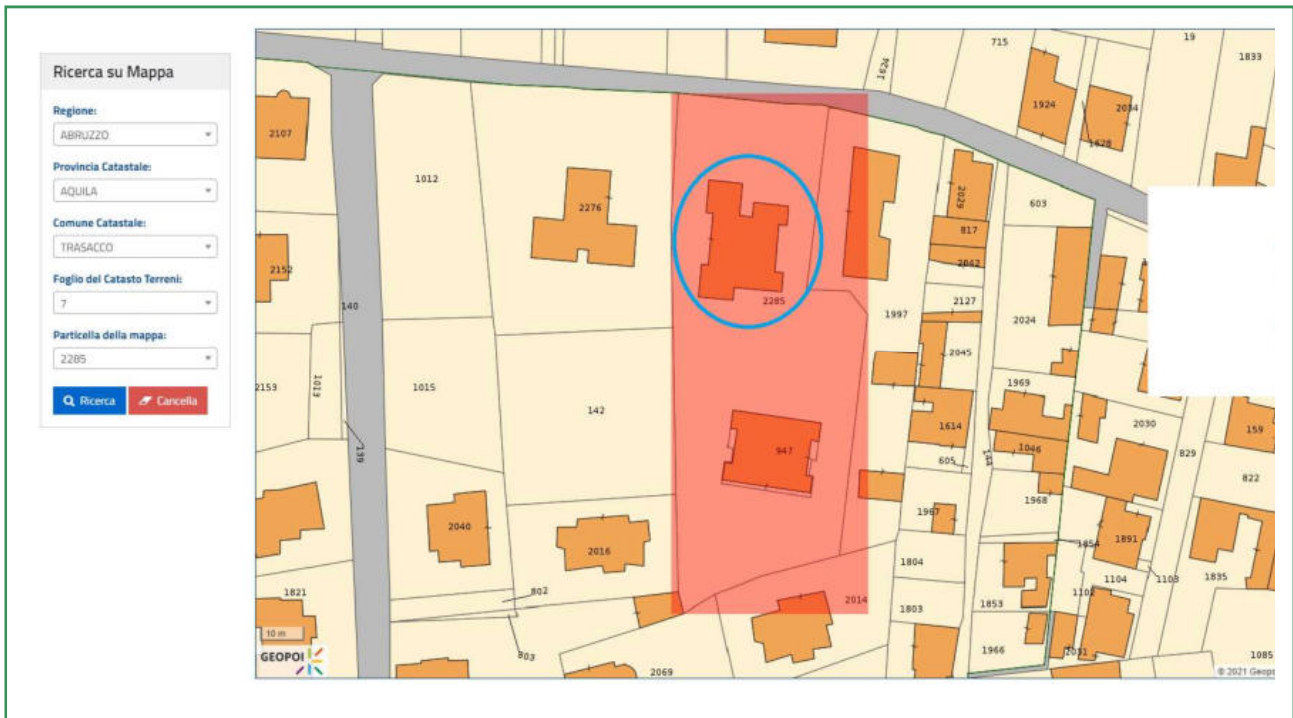
Azienda Territoriale per l'Edilizia Residenziale - L'Aquila

Sede legale: Via Antica Arischia, 46/E complesso res. "Il Moro" - 67100 L'Aquila

Partita iva: 00083210666 | Tel. +39 0862 2791 r.a. | Fax 0862 412296 | posta.certificata@ateraq.legalmail.it | www.ateraq.it

Dati catastali

L'immobile è identificato al NCEU FG. 7 P.LLA 2285 del Comune di Trasacco (AQ).



Azienda Territoriale per l'Edilizia Residenziale - L'Aquila

Sede legale: Via Antica Arischia, 46/E complesso res. "Il Moro" - 67100 L'Aquila

Partita iva: 00083210666 | Tel. +39 0862 2791 r.a. | Fax 0862 412296 | posta.certificata@ateraq.legalmail.it | www.ateraq.it


Risulta composto dalle seguenti unità immobiliari: ABITAZIONI: 12 (A/3), RIMESSE: 12 (C/6) e MAGAZZINI: 1 (C/2).

Foglio	Particella	Sub	Indirizzo	Zona cens	Categoria	Classe	Consistenza
7	2285	1	VIA ACQUA DEI SANTI n. SNC Interno 11 Piano T		C06	06	24 m ²
7	2285	2	VIA ACQUA DEI SANTI n. SNC Interno 7 Piano T		C06	06	19 m ²
7	2285	3	VIA ACQUA DEI SANTI n. SNC Interno 2 Piano T		C06	06	17 m ²
7	2285	4	VIA ACQUA DEI SANTI n. SNC Interno 1 Piano T		C06	06	20 m ²
7	2285	5	VIA ACQUA DEI SANTI n. SNC Interno 5 Piano T		C06	06	20 m ²
7	2285	6	VIA ACQUA DEI SANTI n. SNC Interno 8 Piano T		C06	06	20 m ²
7	2285	7	VIA ACQUA DEI SANTI n. SNC Interno 7 Piano T		C06	06	23 m ²
7	2285	8	VIA ACQUA DEI SANTI n. SNC Interno 3 Piano T		C06	06	22 m ²
7	2285	9	VIA ACQUA DEI SANTI n. SNC Interno 4 Piano T		C06	06	18 m ²
7	2285	10	VIA ACQUA DEI SANTI n. SNC Interno 9 Piano T		C06	06	20 m ²
7	2285	11	VIA ACQUA DEI SANTI n. SNC Interno 13 Piano T		C06	06	21 m ²
7	2285	12	VIA ACQUA DEI SANTI n. SNC Interno 10 Piano T		C06	06	12 m ²
7	2285	13	VIA ACQUA DEI SANTI n. SNC Interno 10 Piano T		C02	03	3 m ²
7	2285	14	VIA ACQUA DEI SANTI n. SNC Interno 4 Piano 1		A03	02	6 vani
7	2285	15	VIA ACQUA DEI SANTI n. SNC Interno 3 Piano 1		A03	02	7,5 vani
7	2285	16	VIA ACQUA DEI SANTI n. SNC Interno 2 Piano 1		A03	02	4,5 vani
7	2285	17	VIA ACQUA DEI SANTI n. SNC Interno 1 Piano 1		A03	02	5,5 vani
7	2285	18	VIA ACQUA DEI SANTI n. SNC Interno 9 Piano 2		A03	02	6,5 vani
7	2285	19	VIA ACQUA DEI SANTI n. SNC Interno 8 Piano 2		A03	02	7,5 vani
7	2285	20	VIA ACQUA DEI SANTI n. SNC Interno 7 Piano 2		A03	02	4,5 vani
7	2285	21	VIA ACQUA DEI SANTI n. SNC Interno 6 Piano 2		A03	02	5,5 vani
7	2285	22	VIA ACQUA DEI SANTI n. SNC Interno 13 Piano 3		A03	02	6,5 vani
7	2285	23	VIA ACQUA DEI SANTI n. SNC Interno 12 Piano 3		A03	02	6,5 vani
7	2285	24	VIA ACQUA DEI SANTI n. SNC Interno 11 Piano 3		A03	02	5,5 vani
7	2285	25	VIA ACQUA DEI SANTI n. SNC Interno 10 Piano 3		A03	02	5,5 vani

Azienda Territoriale per l'Edilizia Residenziale - L'Aquila

Sede legale: Via Antica Arischia, 46/E complesso res. "Il Moro" - 67100 L'Aquila

Partita iva: 00083210666 | Tel. +39 0862 2791 r.a. | Fax 0862 412296 | posta.certificata@ateraq.legalmail.it | www.ateraq.it

	Azienda Territoriale Edilizia Residenziale Via Antica Arischia, 46/e – L'Aquila DIREZIONE GENERALE	SCHEDA SINTETICA F.TO 1641	Data: Luglio 2023
---	---	-----------------------------------	----------------------

Località: TRASACCO	Indirizzo: Via Acqua dei Santi	
Fabbricato n. 1641	Alloggi totali n. 10 a totale proprietà A.T.E.R.	
Dati catastali: foglio n.7 particella n. 2276	Tipologia costruttiva: C.A.	n. piani: 4
Mq copertura: 346,50	POD:	

Convertitore

Per convertire le coordinate di un punto inserisci i valori nelle caselle di testo corrispondenti al sistema di riferimento a cui appartengono e premi il pulsante 'Converti'.

Monte mario / Gauss Boaga zona 1 EPSG:3003

Est: Nord:

ED50 / UTM Zone 32N EPSG:23032

Est: Nord:


ED50 EPSG:4230

Lon: Lat:

WGS84 EPSG:4326

Lon: Lat:

Posizione



Google Immagini ©2023, Maxar Technologies. Termini e condizioni d'uso. Segnala un errore nella mappa.



Azienda Territoriale per l'Edilizia Residenziale - L'Aquila

Sede legale: Via Antica Arischia, 46/E complesso res. "Il Moro" - 67100 L'Aquila

Partita iva: 00083210666 | Tel. +39 0862 2791 r.a. | Fax 0862 412296 | posta.certificata@ateraq.legalmail.it | www.ateraq.it

Dati catastali

L'immobile è identificato al NCEU FG. 7 P.LLA 2276 del Comune di Trasacco (AQ).



Azienda Territoriale per l'Edilizia Residenziale - L'Aquila

Sede legale: Via Antica Arischia, 46/E complesso res. "Il Moro" - 67100 L'Aquila

Partita iva: 00083210666 | Tel. +39 0862 2791 r.a. | Fax 0862 412296 | posta.certificata@ateraq.legalmail.it | www.ateraq.it


Risulta composto dalle seguenti unità immobiliari: ABITAZIONI: 10 (A/3), RIMESSE: 10 (C/6) e MAGAZZINI: 2 (C/2).

Foglio	Particella	Sub	Indirizzo	Zona cens	Categoria	Classe	Consistenza
7	2276	1	VIA ACQUA DEI SANTI n. SNC Interno 10 Piano T		C06	06	20 m ²
7	2276	2	VIA ACQUA DEI SANTI n. SNC Interno 7 Piano T		C06	06	20 m ²
7	2276	3	VIA ACQUA DEI SANTI n. SNC Interno 6 Piano T		C06	06	20 m ²
7	2276	4	VIA ACQUA DEI SANTI n. SNC Interno 9 Piano T		C06	06	17 m ²
7	2276	5	VIA ACQUA DEI SANTI n. SNC Interno 5 Piano T		C06	06	17 m ²
7	2276	6	VIA ACQUA DEI SANTI n. SNC Interno 8 Piano T		C06	06	20 m ²
7	2276	7	VIA ACQUA DEI SANTI n. SNC Interno 1 Piano T		C06	06	17 m ²
7	2276	8	VIA ACQUA DEI SANTI n. SNC Interno 2 Piano T		C06	06	14 m ²
7	2276	9	VIA ACQUA DEI SANTI n. SNC Interno 4 Piano T		C06	06	15 m ²
7	2276	10	VIA ACQUA DEI SANTI n. SNC Interno 3 Piano T		C06	06	14 m ²
7	2276	11	VIA ACQUA DEI SANTI n. SNC Interno 4 Piano T		C02	03	2 m ²
7	2276	12	VIA ACQUA DEI SANTI n. SNC Interno 3 Piano T		C02	03	2 m ²
7	2276	13	VIA ACQUA DEI SANTI n. SNC Interno 4 Piano 1		A03	02	5,5 vani
7	2276	14	VIA ACQUA DEI SANTI n. SNC Interno 1 Piano 1		A03	02	5,5 vani
7	2276	15	VIA ACQUA DEI SANTI n. SNC Interno 3 Piano 1		A03	02	3,5 vani
7	2276	16	VIA ACQUA DEI SANTI n. SNC Interno 2 Piano 1		A03	02	3,5 vani
7	2276	17	VIA ACQUA DEI SANTI n. SNC Interno 7 Piano 2		A03	02	5,5 vani
7	2276	18	VIA ACQUA DEI SANTI n. SNC Interno 5 Piano 2		A03	02	5,5 vani
7	2276	19	VIA ACQUA DEI SANTI n. SNC Interno 6 Piano 2		A03	02	7 vani
7	2276	20	VIA ACQUA DEI SANTI n. SNC Interno 10 Piano 3		A03	02	5,5 vani
7	2276	21	VIA ACQUA DEI SANTI n. SNC Interno 8 Piano 3		A03	02	5,5 vani
7	2276	22	VIA ACQUA DEI SANTI n. SNC Interno 9 Piano 3		A03	02	7 vani

Azienda Territoriale per l'Edilizia Residenziale - L'Aquila

Sede legale: Via Antica Arischia, 46/E complesso res. "Il Moro" - 67100 L'Aquila

Partita iva: 00083210666 | Tel. +39 0862 2791 r.a. | Fax 0862 412296 | posta.certificata@ateraq.legalmail.it | www.ateraq.it

 Azienda Territoriale Edilizia Residenziale Via Antica Arischia, 46/e – L'Aquila DIREZIONE GENERALE	SCHEDA SINTETICA F.TO 1642	Data: Luglio 2023
---	-----------------------------------	----------------------

Località: TRASACCO	Indirizzo: Via Acqua dei Santi n°100	
Fabbricato n. 1642	Alloggi totali n. 12 a totale proprietà A.T.E.R.	
Dati catastali: foglio n.7 particella n. 947	Tipologia costruttiva: C.A.	n. piani: 4
Mq copertura: 391,60	POD:	

Convertitore

Per convertire le coordinate di un punto inserisci i valori nelle caselle di testo corrispondenti al sistema di riferimento a cui appartengono e premi il pulsante 'Converti'.

Monte mario / Gauss Boaga zona 1 EPSG:3003

Est: Nord:

ED50 / UTM Zone 32N EPSG:29032

Est: Nord:

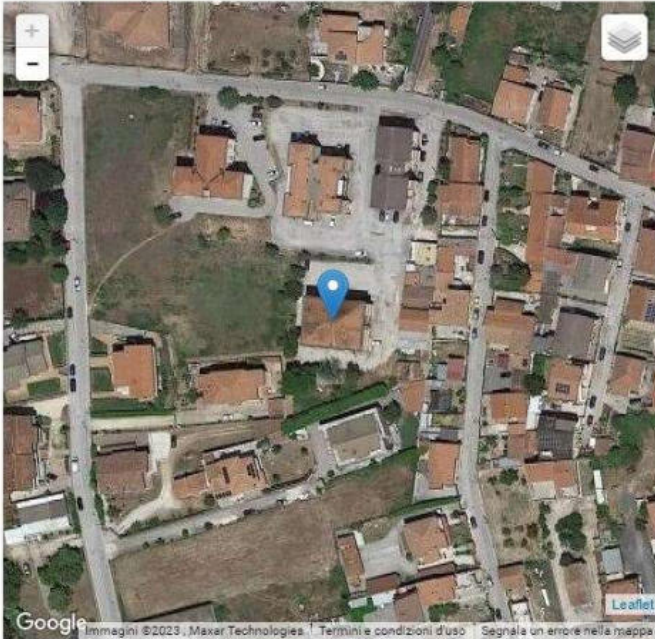
ED50 EPSG:4230

Lon: Lat:

WGS84 EPSG:4326

Lon: Lat:

Posizione



Immagini ©2023, Maxar Technologies. Termini e condizioni d'uso. Segnala un errore nella mappa.



Azienda Territoriale per l'Edilizia Residenziale - L'Aquila

Sede legale: Via Antica Arischia, 46/E complesso res. "Il Moro" - 67100 L'Aquila

Partita iva: 00083210666 | Tel. +39 0862 2791 r.a. | Fax 0862 412296 | posta.certificata@ateraq.legalmail.it | www.ateraq.it

Dati catastali

L'immobile è identificato al NCEU FG. 7 P.LLA 947 del Comune di Trasacco (AQ).



Azienda Territoriale per l'Edilizia Residenziale - L'Aquila

Sede legale: Via Antica Arischia, 46/E complesso res. "Il Moro" - 67100 L'Aquila

Partita iva: 00083210666 | Tel. +39 0862 2791 r.a. | Fax 0862 412296 | posta.certificata@ateraq.legalmail.it | www.ateraq.it


Risulta composto dalle seguenti unità immobiliari: ABITAZIONI: 12 (A/3) e RIMESSE: 12 (C/6).

Foglio	Particella	Sub	Indirizzo	Zona cens	Categoria	Classe	Consistenza
7	947	1	VIA ACQUA DEI SANTI n. SNC Piano T		A03	02	4 vani
7	947	2	VIA ACQUA DEI SANTI n. SNC Interno 3 Piano 1		A03	02	4 vani
7	947	3	VIA ACQUA DEI SANTI n. SNC Interno 1 Piano 1		A03	02	6 vani
7	947	4	VIA ACQUA DEI SANTI n. SNC Interno 4 Piano 1		A03	02	6 vani
7	947	5	VIA ACQUA DEI SANTI n. SNC Interno 6 Piano 2		A03	02	4 vani
7	947	6	VIA ACQUA DEI SANTI n. SNC Interno 7 Piano 2		A03	02	4 vani
7	947	7	VIA ACQUA DEI SANTI n. SNC Interno 8 Piano 2		A03	02	6 vani
7	947	8	VIA ACQUA DEI SANTI n. SNC Interno 5 Piano 2		A03	02	6 vani
7	947	9	VIA ACQUA DEI SANTI n. SNC Interno 10 Piano 3		A03	02	4,5 vani
7	947	10	VIA ACQUA DEI SANTI n. SNC Interno 11 Piano 3		A03	02	4,5 vani
7	947	11	VIA ACQUA DEI SANTI n. SNC Interno 12 Piano 3		A03	02	5 vani
7	947	12	VIA ACQUA DEI SANTI n. SNC Interno 9 Piano 3		A03	02	5 vani
7	947	13	VIA ACQUA DEI SANTI n. SNC Interno 5 Piano T		C06	06	19 m ²
7	947	14	VIA ACQUA DEI SANTI n. SNC Interno 2 Piano T		C06	06	15 m ²
7	947	15	VIA ACQUA DEI SANTI n. SNC Interno 3 Piano T		C06	06	15 m ²
7	947	16	VIA ACQUA DEI SANTI n. SNC Interno 8 Piano T		C06	06	19 m ²
7	947	17	VIA ACQUA DEI SANTI n. SNC Interno 9 Piano T		C06	06	14 m ²
7	947	18	VIA ACQUA DEI SANTI n. SNC Interno 4 Piano T		C06	06	14 m ²
7	947	19	VIA ACQUA DEI SANTI n. SNC Interno 10 Piano T		C06	06	19 m ²
7	947	20	VIA ACQUA DEI SANTI n. SNC Interno 7 Piano T		C06	06	15 m ²
7	947	21	VIA ACQUA DEI SANTI n. SNC Interno 6 Piano T		C06	06	15 m ²
7	947	22	VIA ACQUA DEI SANTI n. SNC Interno 11 Piano T		C06	06	19 m ²
7	947	23	VIA ACQUA DEI SANTI n. SNC Interno 1 Piano T		C06	06	14 m ²
7	947	24	VIA ACQUA DEI SANTI n. SNC Interno 12 Piano T		C06	06	14 m ²

Azienda Territoriale per l'Edilizia Residenziale - L'Aquila

Sede legale: Via Antica Arischia, 46/E complesso res. "Il Moro" - 67100 L'Aquila

Partita iva: 00083210666 | Tel. +39 0862 2791 r.a. | Fax 0862 412296 | posta.certificata@ateraq.legalmail.it | www.ateraq.it

 Azienda Territoriale Edilizia Residenziale Via Antica Arischia, 46/e – L'Aquila DIREZIONE GENERALE	SCHEDA SINTETICA F.TO 1643	Data: Luglio 2023
---	-----------------------------------	----------------------

Località: PESCASSEROLI	Indirizzo: Via Colli Bassi da n°1 a n°7	
Fabbricato n. 1643	Alloggi totali n. 7 a totale proprietà A.T.E.R.	
Dati catastali: foglio n. 25 particella n. 1047	Tipologia costruttiva: C.A.	n. piani: 2
Mq copertura: 422,40	POD:	

Convertitore

Per convertire le coordinate di un punto inserisci i valori nelle caselle di testo corrispondenti al sistema di riferimento a cui appartengono e premi il pulsante "Converti".

Monte mario / Gauss Boaga zona 1 EPSG:3003

Est: Nord:

ED50 / UTM Zone 32N EPSG:23032

Est: Nord:

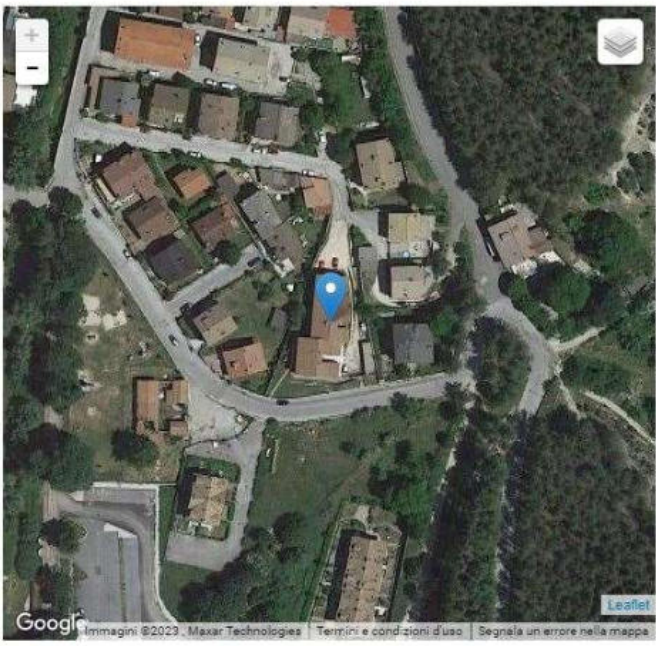
ED50 EPSG:4230

Lon: Lat:

WGS84 EPSG:4326

Lon: Lat:

Posizione



Google Immagini ©2023, Maxar Technologies | Termini e condizioni d'uso | Segnala un errore nella mappa.



Azienda Territoriale per l'Edilizia Residenziale - L'Aquila

Sede legale: Via Antica Arischia, 46/E complesso res. "Il Moro" - 67100 L'Aquila

Partita iva: 00083210666 | Tel. +39 0862 2791 r.a. | Fax 0862 412296 | posta.certificata@ateraq.legalmail.it | www.ateraq.it

Dati catastali

L'immobile è identificato al NCEU FG. 25 P.LLA 1047 del Comune di Pescasseroli (AQ).




Risulta composto dalle seguenti unità immobiliari: ABITAZIONI: 7 (A/3) e RIMESSE: 3 (C/6).

Foglio	Particella	Sub	Indirizzo	Zona cens	Categoria	Classe	Consistenza
25	1047	11	VIA COLLI BASSI n. SNC Interno 2 Piano T		C06	06	12 m ²
25	1047	12	VIA COLLI BASSI n. SNC Interno 3 Piano T		C06	06	14 m ²
25	1047	13	VIA COLLI BASSI n. SNC Interno 1 Piano T		C06	06	17 m ²
25	1047	14	VIA COLLI BASSI n. SNC Interno 1 Piano T		A03	01	2,5 vani
25	1047	15	VIA COLLI BASSI n. SNC Interno 4 Piano T-1		A03	02	6 vani
25	1047	16	VIA COLLI BASSI n. SNC Interno 5 Piano T-1		A03	02	6 vani
25	1047	17	VIA COLLI BASSI n. SNC Interno 6 Piano T-1		A03	02	6 vani
25	1047	18	VIA COLLI BASSI n. SNC Interno 7 Piano T-1		A03	02	6 vani
25	1047	19	VIA COLLI BASSI n. SNC Interno 2 Piano 1		A03	01	2,5 vani
25	1047	20	VIA COLLI BASSI n. SNC Interno 3 Piano 1		A03	01	2,5 vani

Azienda Territoriale per l'Edilizia Residenziale - L'Aquila

Sede legale: Via Antica Arischia, 46/E complesso res. "Il Moro" - 67100 L'Aquila

Partita iva: 00083210666 | Tel. +39 0862 2791 r.a. | Fax 0862 412296 | posta.certificata@ateraq.legalmail.it | www.ateraq.it

	Azienda Territoriale Edilizia Residenziale Via Antica Arischia, 46/e – L'Aquila DIREZIONE GENERALE	SCHEDA SINTETICA F.TO 1646	Data: Luglio 2023
---	---	-----------------------------------	----------------------

Località: ORTUCCHIO	Indirizzo: Via Giacomo Leopardi n°25	
Fabbricato n. 1646	Alloggi totali n. 7 a totale proprietà A.T.E.R.	
Dati catastali: foglio n. 12 particella n. 680	Tipologia costruttiva: C.A.	n. piani: 3
Mq copertura: 330,00	POD:	

Convertitore

Per convertire le coordinate di un punto inserisci i valori nelle caselle di testo corrispondenti al sistema di riferimento a cui appartengono e premi il pulsante "Converti".

Monte mario / Gauss Boaga zona 1 EPSG:3003

Est: Nord:

ED50 / UTM Zone 32N EPSG:23032

Est: Nord:


ED50 EPSG:4230

Lon: Lat:

WGS84 EPSG:4326

Lon: Lat:

Posizione




Google | Immagini ©2023, Maxar Technologies | Termini e condizioni d'uso | Segnala un errore nella mappa



Azienda Territoriale per l'Edilizia Residenziale - L'Aquila

Sede legale: Via Antica Arischia, 46/E complesso res. "Il Moro" - 67100 L'Aquila

Partita iva: 00083210666 | Tel. +39 0862 2791 r.a. | Fax 0862 412296 | posta.certificata@ateraq.legalmail.it | www.ateraq.it

	Azienda Territoriale Edilizia Residenziale Via Antica Arischia, 46/e – L'Aquila DIREZIONE GENERALE	SCHEDA SINTETICA F.TO 1647	Data: Luglio 2023
---	---	-----------------------------------	----------------------

Località: LECCE NEI MARSÌ	Indirizzo: Via Santa Maria n°137	
Fabbricato n. 1647	Alloggi totali n. 7 a totale proprietà A.T.E.R.	
Dati catastali: foglio n.11 particella n. 925	Tipologia costruttiva: C.A.	n. piani: 3
Mq copertura: 326,70	POD:	

Convertitore

Per convertire le coordinate di un punto inserisci i valori nelle caselle di testo corrispondenti al sistema di riferimento a cui appartengono e premi il pulsante 'Converti'.

Monte mario / Gauss Boaga zona 1 EPSG:3003

Est: Nord:

ED50 / UTM Zone 32N EPSG:23032

Est: Nord:

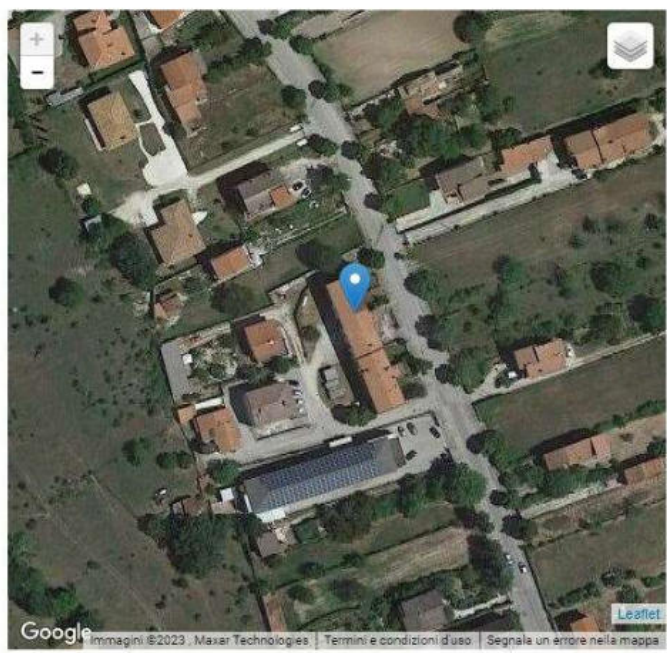
ED50 EPSG:4230

Lon: Lat:

WGS84 EPSG:4326

Lon: Lat:

Posizione



Google Immagini ©2023 Maxar Technologies | Termini e condizioni d'uso | Segnala un errore nella mappa



Azienda Territoriale per l'Edilizia Residenziale - L'Aquila

Sede legale: Via Antica Arischia, 46/E complesso res. "Il Moro" - 67100 L'Aquila

Partita iva: 00083210666 | Tel. +39 0862 2791 r.a. | Fax 0862 412296 | posta.certificata@ateraq.legalmail.it | www.ateraq.it

Dati catastali

L'immobile è identificato al NCEU FG. 11 P.LLA 925 del Comune di Lecce nei Marsi (AQ).



Azienda Territoriale per l'Edilizia Residenziale - L'Aquila

Sede legale: Via Antica Arischia, 46/E complesso res. "Il Moro" - 67100 L'Aquila

Partita iva: 00083210666 | Tel. +39 0862 2791 r.a. | Fax 0862 412296 | posta.certificata@ateraq.legalmail.it | www.ateraq.it


Risulta composto dalle seguenti unità immobiliari: ABITAZIONI: 7 (A/3) e RIMESSE: 7 (C/6).

Foglio	Particella	Sub	Indirizzo	Zona cens	Categoria	Classe	Consistenza
11	925	1	VIA SANTA MARIA n. 137 Scala A Interno 3 Piano T		C06	09	16 m ²
11	925	2	VIA SANTA MARIA n. 137 Scala A Interno 2 Piano T		C06	09	26 m ²
11	925	3	VIA SANTA MARIA n. 137 Scala A Interno 1 Piano T		C06	09	32 m ²
11	925	4	VIA SANTA MARIA n. 137 Scala B Interno 1 Piano T		C06	09	15 m ²
11	925	5	VIA SANTA MARIA n. 137 Scala B Interno 2 Piano T		C06	09	19 m ²
11	925	6	VIA SANTA MARIA n. 137 Scala B Interno 3 Piano T		C06	09	20 m ²
11	925	7	VIA SANTA MARIA n. 137 Scala B Interno 4 Piano T		C06	09	15 m ²
11	925	8	VIA SANTA MARIA n. 137 Scala A Interno 1 Piano T		A03	03	3.5 vani
11	925	9	VIA SANTA MARIA n. 137 Scala B Interno 1 Piano 1		A03	03	6 vani
11	925	10	VIA SANTA MARIA n. 137 Scala B Interno 2 Piano 1		A03	03	5 vani
11	925	11	VIA SANTA MARIA n. 137 Scala A Interno 2 Piano 1		A03	03	3.5 vani
11	925	12	VIA SANTA MARIA n. 137 Scala B Interno 3 Piano 2		A03	03	6 vani
11	925	13	VIA SANTA MARIA n. 137 Scala B Interno 4 Piano 2		A03	03	5 vani
11	925	14	VIA SANTA MARIA n. 137 Scala A Interno 3 Piano 2		A03	03	3.5 vani

Azienda Territoriale per l'Edilizia Residenziale - L'Aquila

Sede legale: Via Antica Arischia, 46/E complesso res. "Il Moro" - 67100 L'Aquila

Partita iva: 00083210666 | Tel. +39 0862 2791 r.a. | Fax 0862 412296 | posta.certificata@ateraq.legalmail.it | www.ateraq.it

	Azienda Territoriale Edilizia Residenziale Via Antica Arischia, 46/e – L'Aquila DIREZIONE GENERALE	SCHEDA SINTETICA F.TO 1648	Data: Luglio 2023
---	---	-----------------------------------	----------------------

Località: TAGLIACOZZO	Indirizzo: Via delle Orchidee n°43	
Fabbricato n. 1648	Alloggi totali n. 12 a totale proprietà A.T.E.R.	
Dati catastali: foglio n. 31 particella n. 679	Tipologia costruttiva: C.A.	n. piani: 3
Mq copertura: 479,60	POD:	

Convertitore

Per convertire le coordinate di un punto inserisci i valori nelle caselle di testo corrispondenti al sistema di riferimento a cui appartengono e premi il pulsante "Converti".

Monte mario / Gauss Boaga zona 1 EPSG:3003

Est: Nord:

ED50 / UTM Zone 32N EPSG:23032

Est: Nord:

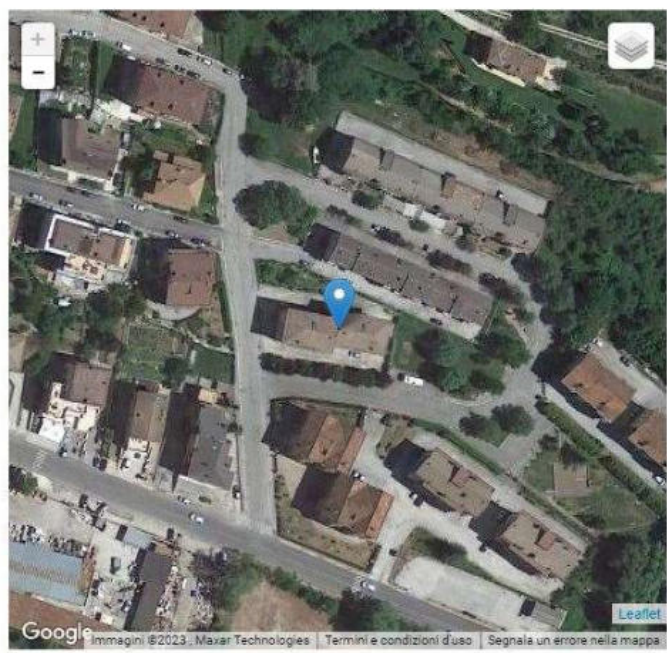
ED50 EPSG:4230

Lon: Lat:

WGS84 EPSG:4326

Lon: Lat:

Posizione



Google Immagini ©2023 - Maxar Technologies - Termini e condizioni d'uso - Segnala un errore nella mappa



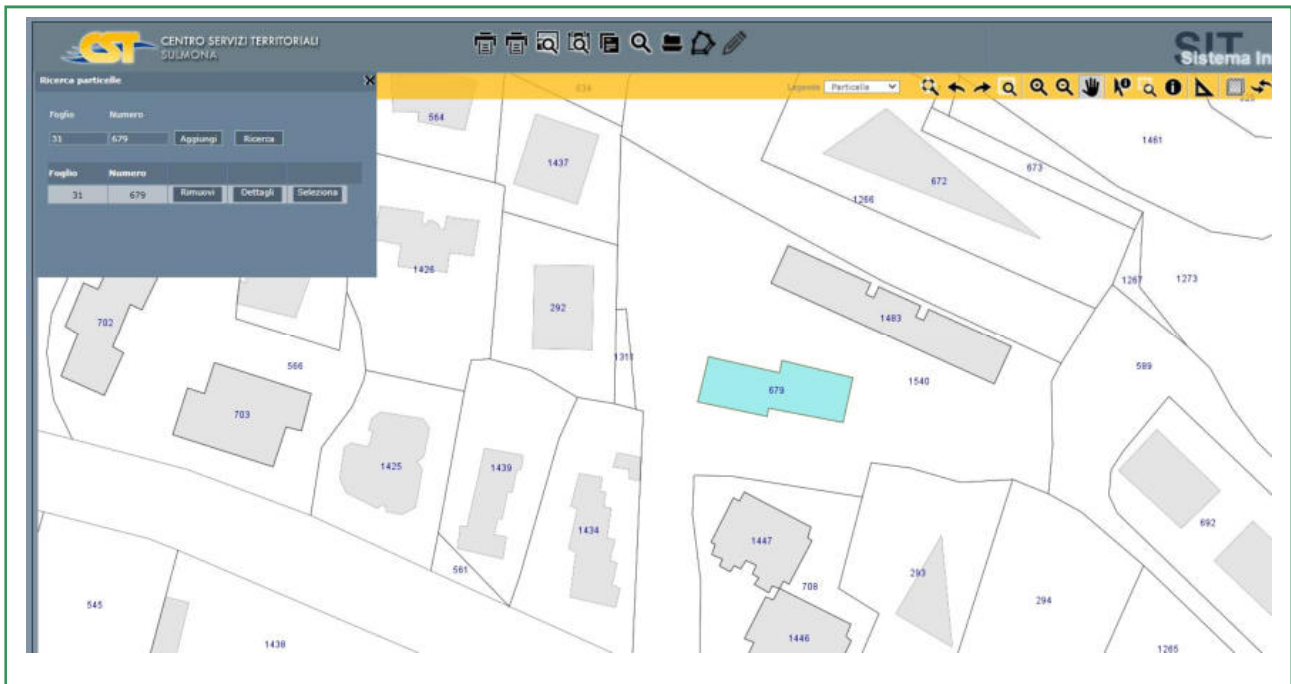
Azienda Territoriale per l'Edilizia Residenziale - L'Aquila

Sede legale: Via Antica Arischia, 46/E complesso res. "Il Moro" - 67100 L'Aquila

Partita iva: 00083210666 | Tel. +39 0862 2791 r.a. | Fax 0862 412296 | posta.certificata@ateraq.legalmail.it | www.ateraq.it

Dati catastali


L'immobile è identificato al NCEU FG. 31 P.LLA 679 del Comune di Tagliacozzo (AQ).



Azienda Territoriale per l'Edilizia Residenziale - L'Aquila

Sede legale: Via Antica Arischia, 46/E complesso res. "Il Moro" - 67100 L'Aquila

Partita iva: 00083210666 | Tel. +39 0862 2791 r.a. | Fax 0862 412296 | posta.certificata@ateraq.legalmail.it | www.ateraq.it

	Azienda Territoriale Edilizia Residenziale Via Antica Arischia, 46/e – L'Aquila DIREZIONE GENERALE	SCHEDA SINTETICA F.TO 1649	Data: Luglio 2023
---	---	-----------------------------------	----------------------

Località: CAPISTRELLO	Indirizzo: Via Aldo Moro n°6	
Fabbricato n. 1649	Alloggi totali n. 10 a totale proprietà A.T.E.R.	
Dati catastali: foglio n. 49 particella n. 1044	Tipologia costruttiva: C.A.	n. piani: 3
Mq copertura: 408,67	POD:	

Convertitore

Per convertire le coordinate di un punto inserisci i valori nelle caselle di testo corrispondenti al sistema di riferimento a cui appartengono e premi il pulsante "Converti".

Monte mario / Gauss Boaga zona 1 EPSG:3003

Est: Nord:

ED50 / UTM Zone 32N EPSG:23032

Est: Nord:

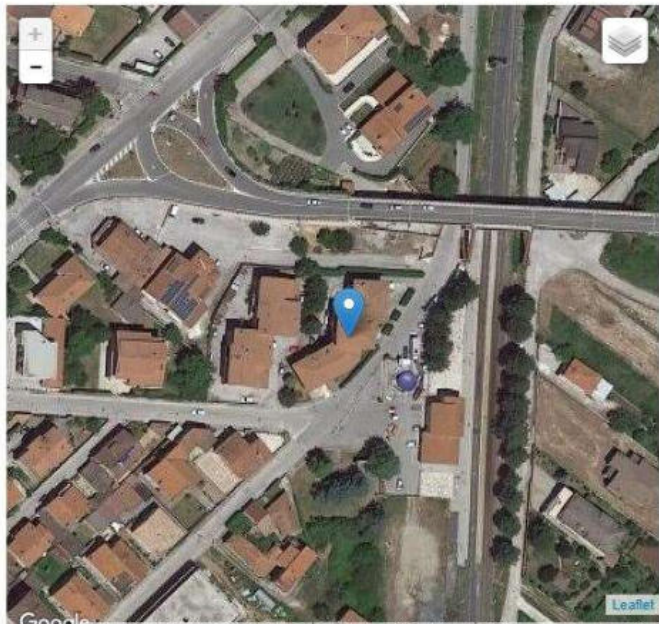
ED50 EPSG:4230

Lon: Lat:

WGS84 EPSG:4326

Lon: Lat:

Posizione



Google Immagini ©2023, Maxar Technologies | Termini e condizioni d'uso | Segnala un errore nella mappa.



Azienda Territoriale per l'Edilizia Residenziale - L'Aquila

Sede legale: Via Antica Arischia, 46/E complesso res. "Il Moro" - 67100 L'Aquila

Partita iva: 00083210666 | Tel. +39 0862 2791 r.a. | Fax 0862 412296 | posta.certificata@ateraq.legalmail.it | www.ateraq.it

Dati catastali

L'immobile è identificato al NCEU FG. 49 P.LLA 1044 del Comune di Capistrello (AQ).



Azienda Territoriale per l'Edilizia Residenziale - L'Aquila

Sede legale: Via Antica Arischia, 46/E complesso res. "Il Moro" - 67100 L'Aquila

Partita iva: 00083210666 | Tel. +39 0862 2791 r.a. | Fax 0862 412296 | posta.certificata@ateraq.legalmail.it | www.ateraq.it


Risulta composto dalle seguenti unità immobiliari: ABITAZIONI: 10 (A/2) e RIMESSE: 12 (C/6).

Foglio	Particella	Sub	Indirizzo	Zona cens	Categoria	Classe	Consistenza
49	1044	1	VIALE ALDO MORO n. 12 Piano S1-1 - 2				
49	1044	2	VIALE ALDO MORO n. 14 Lotto A Piano S1		C06	05	17 m ²
49	1044	3	VIALE ALDO MORO n. 14 Lotto A Piano S1		C06	05	19 m ²
49	1044	4	VIALE ALDO MORO n. 14 Lotto A Piano S1		C06	05	17 m ²
49	1044	5	VIALE ALDO MORO n. 14 Lotto A Piano S1		C06	05	17 m ²
49	1044	6	VIALE ALDO MORO n. 14 Lotto A Piano S1		C06	05	19 m ²
49	1044	7	VIALE ALDO MORO n. 14 Lotto A Piano S1		C06	05	17 m ²
49	1044	8	VIALE ALDO MORO n. 14 Lotto A Piano S1		C06	05	19 m ²
49	1044	9	VIALE ALDO MORO n. 14 Lotto A Piano S1		C06	05	17 m ²
49	1044	10	VIALE ALDO MORO n. 14 Lotto A Piano 1		A02	02	3,5 vani
49	1044	11	VIALE ALDO MORO n. 14 Lotto A Piano 1		A02	02	4 vani
49	1044	12	VIALE ALDO MORO n. 14 Lotto A Piano 1		A02	02	6 vani
49	1044	13	VIALE ALDO MORO n. 14 Lotto A Piano 2		A02	02	3,5 vani
49	1044	14	VIALE ALDO MORO n. 14 Lotto A Piano 2		A02	02	4 vani
49	1044	15	VIALE ALDO MORO n. 14 Lotto A Piano 2		A02	02	6 vani
49	1044	16	VIALE ALDO MORO n. 12 Lotto B Piano S1		C06	05	16 m ²
49	1044	17	VIALE ALDO MORO n. 12 Lotto B Piano S1		C06	05	16 m ²
49	1044	18	VIALE ALDO MORO n. 12 Lotto B Piano S1		C06	05	16 m ²
49	1044	19	VIALE ALDO MORO n. 12 Lotto B Piano S1		C06	05	16 m ²
49	1044	20	VIALE ALDO MORO n. 12 Lotto B Piano 1		A02	02	4,5 vani
49	1044	21	VIALE ALDO MORO n. 12 Lotto B Piano 1		A02	02	4,5 vani
49	1044	22	VIALE ALDO MORO n. 12 Lotto B Piano 2		A02	02	4,5 vani
49	1044	23	VIALE ALDO MORO n. 12 Lotto B Piano 2		A02	02	4,5 vani

Azienda Territoriale per l'Edilizia Residenziale - L'Aquila

Sede legale: Via Antica Arischia, 46/E complesso res. "Il Moro" - 67100 L'Aquila

Partita iva: 00083210666 | Tel. +39 0862 2791 r.a. | Fax 0862 412296 | posta.certificata@ateraq.legalmail.it | www.ateraq.it

 Azienda Territoriale Edilizia Residenziale Via Antica Arischia, 46/e – L'Aquila DIREZIONE GENERALE	SCHEDA SINTETICA F.TO 1650	Data: Luglio 2023
---	-----------------------------------	----------------------

Località: PESCINA	Indirizzo: Via de Contra	
Fabbricato n. 1650	Alloggi totali n. 10 a totale proprietà A.T.E.R.	
Dati catastali: foglio n. 12 particella n. 1692	Tipologia costruttiva: C.A.	n. piani: 3
Mq copertura: 421,30	POD:	

Convertitore

Per convertire le coordinate di un punto inserisci i valori nelle caselle di testo corrispondenti al sistema di riferimento a cui appartengono e premi il pulsante 'Converti'.

Monte mario / Gauss Boaga zona 1 EPSG:3003

Est: Nord:

ED50 / UTM Zone 32N EPSG:23032

Est: Nord:


ED50 EPSG:4230

Lon: Lat:

WGS84 EPSG:4326

Lon: Lat:

Posizione



Google | Immagini ©2023, Maxar Technologies | Termini e condizioni d'uso | Segnala un errore nella mappa.



Azienda Territoriale per l'Edilizia Residenziale - L'Aquila

Sede legale: Via Antica Arischia, 46/E complesso res. "Il Moro" - 67100 L'Aquila

Partita iva: 00083210666 | Tel. +39 0862 2791 r.a. | Fax 0862 412296 | posta.certificata@ateraq.legalmail.it | www.ateraq.it

Dati catastali

L'immobile è identificato al NCEU FG. 12 P.LLA 1692 del Comune di Pescina (AQ).



Azienda Territoriale per l'Edilizia Residenziale - L'Aquila

Sede legale: Via Antica Arischia, 46/E complesso res. "Il Moro" - 67100 L'Aquila

Partita iva: 00083210666 | Tel. +39 0862 2791 r.a. | Fax 0862 412296 | posta.certificata@ateraq.legalmail.it | www.ateraq.it


Risulta composto dalle seguenti unità immobiliari: ABITAZIONI: 12 (A/3) e RIMESSE: 12 (C/6).

Foglio	Particella	Sub	Indirizzo	Zona cens	Categoria	Classe	Consistenza
12	1692	1	VIA DE CONTRA n. SNC Scala A Interno 1 Piano T		C06	05	13 m ²
12	1692	2	VIA DE CONTRA n. SNC Scala A Interno 2 Piano T		C06	05	11 m ²
12	1692	3	VIA DE CONTRA n. SNC Scala A Interno 3 Piano T		C06	05	11 m ²
12	1692	4	VIA DE CONTRA n. SNC Scala A Interno 4 Piano T		C06	05	13 m ²
12	1692	5	VIA DE CONTRA n. SNC Scala A Interno 5 Piano T		C06	05	11 m ²
12	1692	6	VIA DE CONTRA n. SNC Scala A Interno 6 Piano T		C06	05	11 m ²
12	1692	7	VIA DE CONTRA n. SNC Scala A Interno 1 Piano 1		A03	03	4,5 vani
12	1692	8	VIA DE CONTRA n. SNC Scala A Interno 2 Piano 1		A03	03	3 vani
12	1692	9	VIA DE CONTRA n. SNC Scala A Interno 3 Piano 2		A03	03	4,5 vani
12	1692	10	VIA DE CONTRA n. SNC Scala A Interno 4 Piano 2		A03	03	3 vani
12	1692	11	VIA DE CONTRA n. SNC Scala A Interno 5 Piano 3		A03	03	4,5 vani
12	1692	12	VIA DE CONTRA n. SNC Scala A Interno 6 Piano 3		A03	03	3 vani
12	1692	14	VIA DE CONTRA n. SNC Scala B Interno 1 Piano T		C06	05	11 m ²
12	1692	15	VIA DE CONTRA n. SNC Scala B Interno 2 Piano T		C06	05	11 m ²
12	1692	16	VIA DE CONTRA n. SNC Scala B Interno 3 Piano T		C06	05	11 m ²
12	1692	17	VIA DE CONTRA n. SNC Scala B Interno 6 Piano T		C06	05	11 m ²
12	1692	18	VIA DE CONTRA n. SNC Scala B Interno 4 Piano T		C06	05	13 m ²
12	1692	19	VIA DE CONTRA n. SNC Scala B Interno 5 Piano T		C06	05	13 m ²
12	1692	20	VIA DE CONTRA n. SNC Scala B Interno 1 Piano 1		A03	03	3 vani
12	1692	21	VIA DE CONTRA n. SNC Scala B Interno 2 Piano 1		A03	03	4,5 vani
12	1692	22	VIA DE CONTRA n. SNC Scala B Interno 3 Piano 2		A03	03	3 vani
12	1692	23	VIA DE CONTRA n. SNC Scala B Interno 4 Piano 2		A03	03	4,5 vani
12	1692	24	VIA DE CONTRA n. SNC Scala B Interno 5 Piano 3		A03	03	3 vani
12	1692	25	VIA DE CONTRA n. SNC Scala B Interno 6 Piano 3		A03	03	4,5 vani

Azienda Territoriale per l'Edilizia Residenziale - L'Aquila

Sede legale: Via Antica Arischia, 46/E complesso res. "Il Moro" - 67100 L'Aquila

Partita iva: 00083210666 | Tel. +39 0862 2791 r.a. | Fax 0862 412296 | posta.certificata@ateraq.legalmail.it | www.ateraq.it

 Azienda Territoriale Edilizia Residenziale Via Antica Arischia, 46/e – L'Aquila DIREZIONE GENERALE	SCHEDA SINTETICA F.TO 1651	Data: Luglio 2023
---	-----------------------------------	----------------------

Località: PESCINA	Indirizzo: Via de Contra	
Fabbricato n. 1651	Alloggi totali n. 6 a totale proprietà A.T.E.R.	
Dati catastali: foglio n. 12 particella n. 1692	Tipologia costruttiva: C.A.	n. piani: 4
Mq copertura: 289,30	POD:	

Convertitore

Per convertire le coordinate di un punto inserisci i valori nelle caselle di testo corrispondenti al sistema di riferimento a cui appartengono e premi il pulsante "Converti".

Monte mario / Gauss Boaga zona 1 EPSG:3003

Est: Nord:

ED50 / UTM Zone 32N EPSG:23032

Est: Nord:

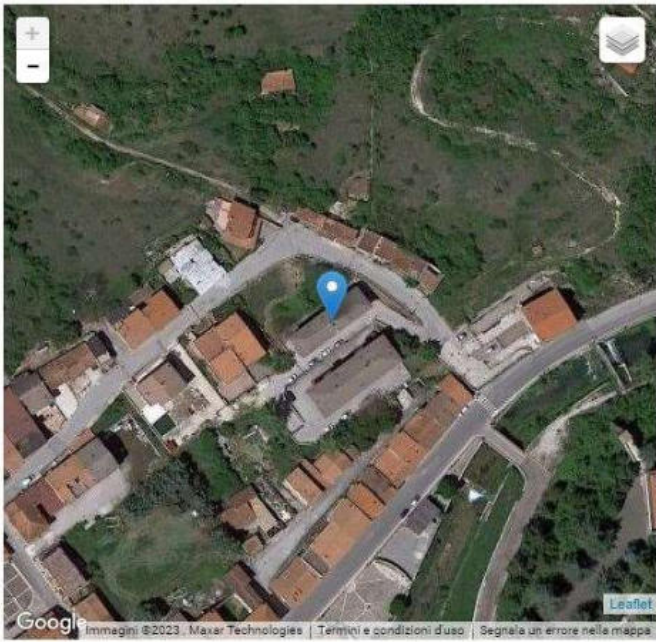
ED50 EPSG:4230

Lon: Lat:


WGS84 EPSG:4326

Lon: Lat:

Posizione



Google Immagini ©2023, Maxar Technologies | Termini e condizioni d'uso | Segnala un errore nella mappa



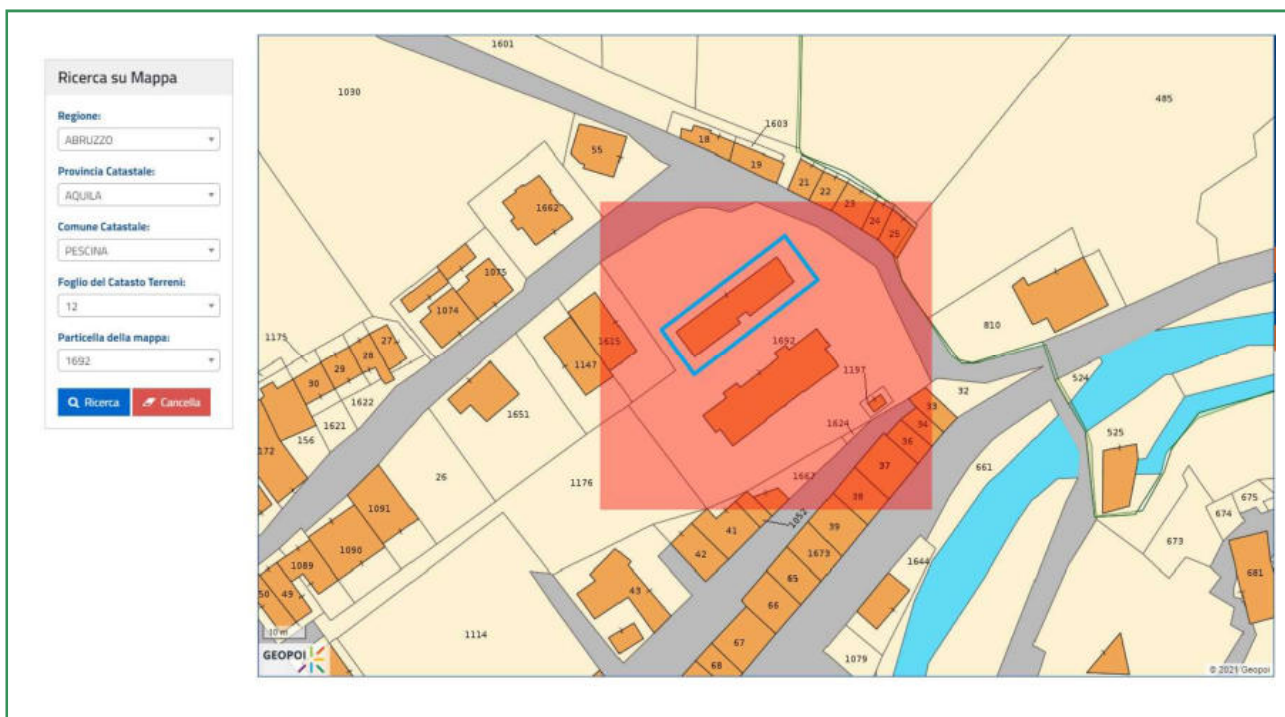
Azienda Territoriale per l'Edilizia Residenziale - L'Aquila

Sede legale: Via Antica Arischia, 46/E complesso res. "Il Moro" - 67100 L'Aquila

Partita iva: 00083210666 | Tel. +39 0862 2791 r.a. | Fax 0862 412296 | posta.certificata@ateraq.legalmail.it | www.ateraq.it

Dati catastali

L'immobile è identificato al NCEU FG. 12 P.LLA 1692 del Comune di Pescina (AQ).




Risulta composto dalle seguenti unità immobiliari: ABITAZIONI: 6 (A/3) e RIMESSE: 6 (C/6).

Foglio	Particella	Sub	Indirizzo	Zona cens	Categoria	Classe	Consistenza
12	1692	27	VIA DE CONTRA n. SNC Scala C Interno 1 Piano T		C06	05	21 m ²
12	1692	28	VIA DE CONTRA n. SNC Scala C Interno 5 Piano T		C06	05	21 m ²
12	1692	29	VIA DE CONTRA n. SNC Scala C Interno 3 Piano T		C06	05	21 m ²
12	1692	30	VIA DE CONTRA n. SNC Scala C Interno 4 Piano T		C06	05	21 m ²
12	1692	31	VIA DE CONTRA n. SNC Scala C Interno 2 Piano T		C06	05	21 m ²
12	1692	32	VIA DE CONTRA n. SNC Scala C Interno 6 Piano T		C06	05	21 m ²
12	1692	33	VIA DE CONTRA n. SNC Scala C Interno 1 Piano 1		A03	03	5 vani
12	1692	34	VIA DE CONTRA n. SNC Scala C Interno 2 Piano 1		A03	03	5 vani
12	1692	35	VIA DE CONTRA n. SNC Scala C Interno 3 Piano 2		A03	03	5 vani
12	1692	36	VIA DE CONTRA n. SNC Scala C Interno 4 Piano 2		A03	03	5 vani
12	1692	37	VIA DE CONTRA n. SNC Scala C Interno 5 Piano 3		A03	03	5 vani
12	1692	38	VIA DE CONTRA n. SNC Scala C Interno 6 Piano 3		A03	03	5 vani

Azienda Territoriale per l'Edilizia Residenziale - L'Aquila

Sede legale: Via Antica Arischia, 46/E complesso res. "Il Moro" - 67100 L'Aquila

Partita iva: 00083210666 | Tel. +39 0862 2791 r.a. | Fax 0862 412296 | posta.certificata@ateraq.legalmail.it | www.ateraq.it

	Azienda Territoriale Edilizia Residenziale Via Antica Arischia, 46/e – L'Aquila DIREZIONE GENERALE	SCHEDA SINTETICA F.TO 1653	Data: Luglio 2023
---	---	-----------------------------------	----------------------

Località: COLLELONGO	Indirizzo: Via Casaline n°128	
Fabbricato n. 1653	Alloggi totali n. 7 a totale proprietà A.T.E.R.	
Dati catastali: foglio n. 26 particella n. 763	Tipologia costruttiva: C.A.	n. piani: 3
Mq copertura: 462,00	POD:	

Convertitore

Per convertire le coordinate di un punto inserisci i valori nelle caselle di testo corrispondenti al sistema di riferimento a cui appartengono e premi il pulsante 'Converti'.

Monte Mario / Gauss Boaga zona 1 EPSG:3003

Est: Nord:

ED50 / UTM Zone 32N EPSG:23032

Est: Nord:


ED50 EPSG:4230

Lon: Lat:

WGS84 EPSG:4326

Lon: Lat:

Posizione





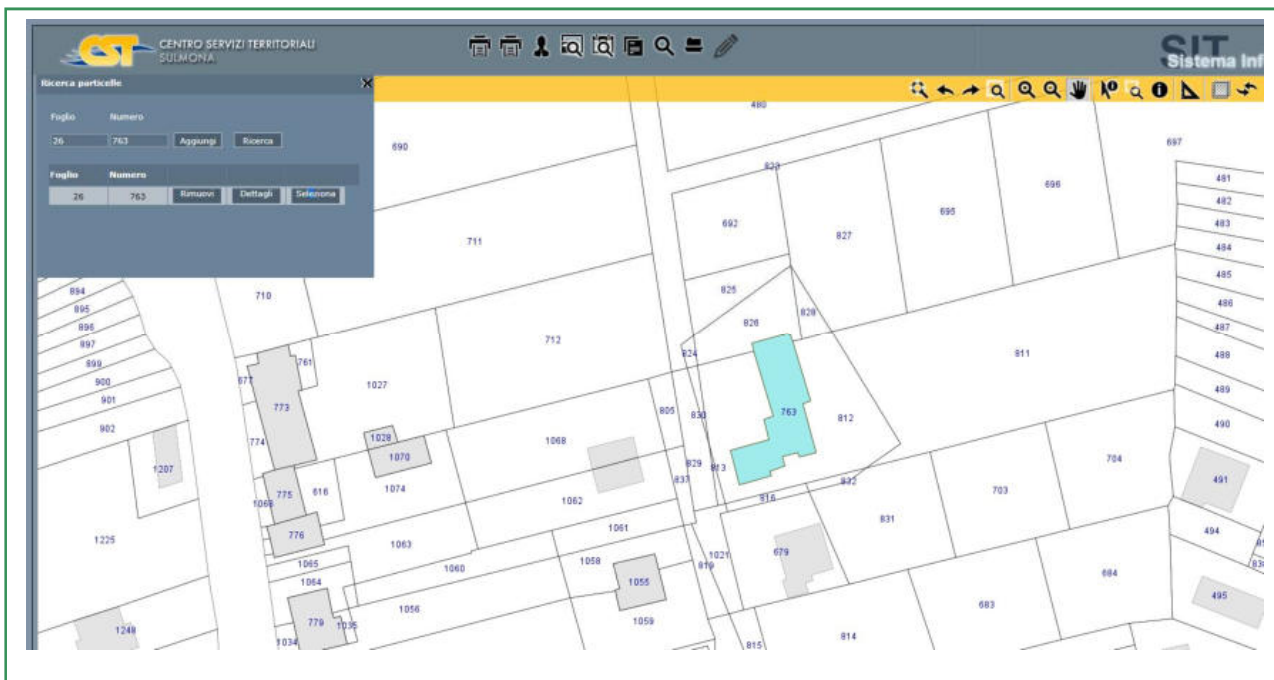
Azienda Territoriale per l'Edilizia Residenziale - L'Aquila

Sede legale: Via Antica Arischia, 46/E complesso res. "Il Moro" - 67100 L'Aquila

Partita iva: 00083210666 | Tel. +39 0862 2791 r.a. | Fax 0862 412296 | posta.certificata@ateraq.legalmail.it | www.ateraq.it

Dati catastali


L'immobile è identificato al NCEU FG. 26 P.LLA 763 del Comune di Collelongo (AQ).



Azienda Territoriale per l'Edilizia Residenziale - L'Aquila

Sede legale: Via Antica Arischia, 46/E complesso res. "Il Moro" - 67100 L'Aquila

Partita iva: 00083210666 | Tel. +39 0862 2791 r.a. | Fax 0862 412296 | posta.certificata@ateraq.legalmail.it | www.ateraq.it

	Azienda Territoriale Edilizia Residenziale Via Antica Arischia, 46/e – L'Aquila DIREZIONE GENERALE	SCHEDA SINTETICA F.TO 1654	Data: Luglio 2023
---	---	-----------------------------------	----------------------

Località: CERCHIO	Indirizzo: Via P. Capocitto n°1	
Fabbricato n. 1654	Alloggi totali n. 6 a totale proprietà A.T.E.R.	
Dati catastali: foglio n.7 particella n. 592	Tipologia costruttiva: C.A.	n. piani: 3
Mq copertura: 235,40	POD:	

Convertitore

Per convertire le coordinate di un punto inserisci i valori nelle caselle di testo corrispondenti al sistema di riferimento a cui appartengono e premi il pulsante "Converti".

Monte mario / Gauss Boaga zona 1 EPSG:3003

Est: Nord:

ED50 / UTM Zone 32N EPSG:23032

Est: Nord:

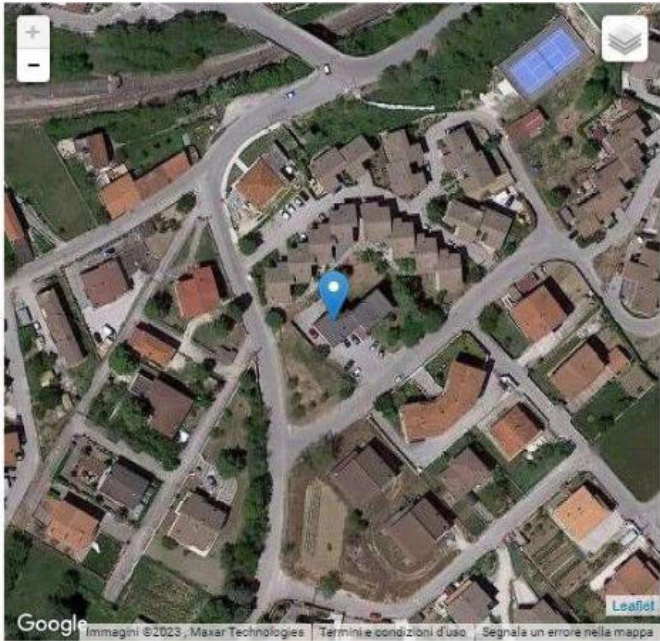
ED50 EPSG:4230


Lon: Lat:

WGS84 EPSG:4326

Lon: Lat:

Posizione





Azienda Territoriale per l'Edilizia Residenziale - L'Aquila

Sede legale: Via Antica Arischia, 46/E complesso res. "Il Moro" - 67100 L'Aquila

Partita iva: 00083210666 | Tel. +39 0862 2791 r.a. | Fax 0862 412296 | posta.certificata@ateraq.legalmail.it | www.ateraq.it

Dati catastali


L'immobile è identificato al NCEU FG. 7 P.LLA 592 del Comune di Cerchio (AQ).



Azienda Territoriale per l'Edilizia Residenziale - L'Aquila

Sede legale: Via Antica Arischia, 46/E complesso res. "Il Moro" - 67100 L'Aquila

Partita iva: 00083210666 | Tel. +39 0862 2791 r.a. | Fax 0862 412296 | posta.certificata@ateraq.legalmail.it | www.ateraq.it

	Azienda Territoriale Edilizia Residenziale Via Antica Arischia, 46/e – L'Aquila DIREZIONE GENERALE	SCHEDA SINTETICA F.TO 1656	Data: Luglio 2023
---	---	-----------------------------------	----------------------

Località: COLLELONGO	Indirizzo: Viale Tratturo da n°128 a n°136	
Fabbricato n. 1656	Alloggi totali n. 6 a totale proprietà A.T.E.R.	
Dati catastali: foglio n.6 particella n. 572	Tipologia costruttiva: C.A.	n. piani: 2
Mq copertura: 330	POD:	

Convertitore

Per convertire le coordinate di un punto inserisci i valori nelle caselle di testo corrispondenti al sistema di riferimento a cui appartengono e premi il pulsante "Converti".

Monte mario / Gauss Boaga zona 1 EPSG:3003

Est: Nord:

ED50 / UTM Zone 32N EPSG:23032

Est: Nord:


ED50 EPSG:4230

Lon: Lat:

WGS84 EPSG:4326

Lon: Lat:

Posizione



Google Maps | Immagini ©2023, Maxar Technologies | Termini e condizioni d'uso | Segnala un errore nella mappa



Azienda Territoriale per l'Edilizia Residenziale - L'Aquila

Sede legale: Via Antica Arischia, 46/E complesso res. "Il Moro" - 67100 L'Aquila

Partita iva: 00083210666 | Tel. +39 0862 2791 r.a. | Fax 0862 412296 | posta.certificata@ateraq.legalmail.it | www.ateraq.it

Dati catastali

L'immobile è identificato al NCEU FG. 6 P.LLA 572 del Comune di Collarmele (AQ).



Risulta composto dalle seguenti unità immobiliari: ABITAZIONI: 6 (A/3) e RIMESSE: 6 (C/6).

Foglio	Particella	Sub	Indirizzo	Zona cens	Categoria	Classe	Consistenza
6	572	1	VIALE TRATTURO n. SNC Interno 6 Piano S1		C06	07	21 m ²
6	572	2	VIALE TRATTURO n. SNC Interno 2 Piano S1		C06	07	17 m ²
6	572	3	VIALE TRATTURO n. SNC Interno 4 Piano S1		C06	07	17 m ²
6	572	4	VIALE TRATTURO n. SNC Interno 1 Piano S1		C06	07	21 m ²
6	572	5	VIALE TRATTURO n. SNC Interno 5 Piano S1		C06	07	20 m ²
6	572	6	VIALE TRATTURO n. SNC Interno 3 Piano S1		C06	07	20 m ²
6	572	7	VIALE TRATTURO n. SNC Interno 6 Piano T-1		A03	02	6,5 vani
6	572	8	VIALE TRATTURO n. SNC Interno 2 Piano T		A03	02	5 vani
6	572	9	VIALE TRATTURO n. SNC Interno 3 Piano T		A03	02	3 vani
6	572	10	VIALE TRATTURO n. SNC Interno 1 Piano T-1		A03	02	6,5 vani
6	572	11	VIALE TRATTURO n. SNC Interno 4 Piano 1		A03	02	5 vani
6	572	12	VIALE TRATTURO n. SNC Interno 5 Piano 1		A03	02	3 vani

Azienda Territoriale per l'Edilizia Residenziale - L'Aquila

Sede legale: Via Antica Arischia, 46/E complesso res. "Il Moro" - 67100 L'Aquila

Partita iva: 00083210666 | Tel. +39 0862 2791 r.a. | Fax 0862 412296 | posta.certificata@ateraq.legalmail.it | www.ateraq.it