	<b>Azienda Territoriale Edilizia Residenziale</b> Via Antica Arischia, 46/e – L'Aquila <b>DIREZIONE GENERALE</b>	<b>SCHEDA SINTETICA F.TO 792</b>	Data: Luglio 2023
---	--	----------------------------------	----------------------

Località: <b>CELANO</b>	Indirizzo: Via Marchese C. Arezzo da n°40 al n°51	
Fabbricato n. <b>792</b>	Alloggi totali n. 12 a totale proprietà A.T.E.R.	
Dati catastali: foglio n. <b>15</b> particella n. <b>1304</b>	Tipologia costruttiva: <b>C.A.</b>	n. piani: <b>2</b>
Mq copertura: <b>643,50</b>	POD:	

**Convertitore**

Per convertire le coordinate di un punto inserisci i valori nelle caselle di testo corrispondenti al sistema di riferimento a cui appartengono e premi il pulsante "Converti".

**Monte Mario / Gauss Boaga zona 1** EPSG:3003

Est:  Nord:

**ED50 / UTM Zone 32N** EPSG:23032

Est:  Nord:


**ED50** EPSG:4230

Lon:  Lat:

**WGS84** EPSG:4326

Lon:  Lat:

**Posizione**



Google | Immagini ©2023, Maxar Technologies | Termini e condizioni d'uso | Segnala un errore nella mappa.



Azienda Territoriale per l'Edilizia Residenziale - L'Aquila

Sede legale: Via Antica Arischia, 46/E complesso res. "Il Moro" - 67100 L'Aquila

Partita iva: 00083210666 | Tel. +39 0862 2791 r.a. | Fax 0862 412296 | [posta.certificata@ateraq.legalmail.it](mailto:posta.certificata@ateraq.legalmail.it) | [www.ateraq.it](http://www.ateraq.it)

## Dati catastali

L'immobile è identificato al NCEU FG. 15 P.LLA 1304 del Comune di Celano (AQ).




Risulta composto dalle seguenti unità immobiliari: **ABITAZIONI: 12 (A/4)**

Foglio	Particella	Sub	Indirizzo	Zona cens	Categoria	Classe	Consistenza
15	1304	1	VIA MARCHESE CLAUDIO AREZZO n. 40 Piano T-1		A04	03	6 vani
15	1304	2	VIA MARCHESE CLAUDIO AREZZO n. 41 Piano T-1		A04	03	6 vani
15	1304	3	VIA MARCHESE CLAUDIO AREZZO n. 42 Piano T-1		A04	03	6 vani
15	1304	4	VIA MARCHESE CLAUDIO AREZZO n. 43 Piano T-1		A04	03	6 vani
15	1304	5	VIA MARCHESE CLAUDIO AREZZO n. 44 Piano T-1		A04	03	6 vani
15	1304	6	VIA MARCHESE CLAUDIO AREZZO n. 45 Piano T-1		A04	03	6 vani
15	1304	7	VIA MARCHESE CLAUDIO AREZZO n. 46 Piano T-1		A04	03	6 vani
15	1304	8	VIA MARCHESE CLAUDIO AREZZO n. 47 Piano T-1		A04	03	6 vani
15	1304	9	VIA MARCHESE CLAUDIO AREZZO n. 48 Piano T-1		A04	03	6 vani
15	1304	10	VIA MARCHESE CLAUDIO AREZZO n. 49 Piano T-1		A04	03	6 vani
15	1304	11	VIA MARCHESE CLAUDIO AREZZO n. 50 Piano T-1		A04	03	6 vani
15	1304	12	VIA MARCHESE CLAUDIO AREZZO n. 51 Piano T-1		A04	03	6 vani

Azienda Territoriale per l'Edilizia Residenziale - L'Aquila

Sede legale: Via Antica Arischia, 46/E complesso res. "Il Moro" - 67100 L'Aquila

Partita iva: 00083210666 | Tel. +39 0862 2791 r.a. | Fax 0862 412296 | [posta.certificata@ateraq.legalmail.it](mailto:posta.certificata@ateraq.legalmail.it) | [www.ateraq.it](http://www.ateraq.it)

	<b>Azienda Territoriale Edilizia Residenziale</b> Via Antica Arischia, 46/e - L'Aquila <b>DIREZIONE GENERALE</b>	<b>SCHEDA SINTETICA F.TO 795</b>	Data: Luglio 2023
---	--	----------------------------------	----------------------

Località: <b>GIOIA DEI MARSÌ</b>	Indirizzo: Via Borgo Sperone da n°42-43-44-45	
Fabbricato n. <b>795</b>	Alloggi totali n. 4 a totale proprietà A.T.E.R.	
Dati catastali: foglio n. <b>14</b> particella n. <b>543</b>	Tipologia costruttiva: <b>C.A.</b>	n. piani: <b>2</b>
Mq copertura: <b>228,94</b>	POD:	

**Convertitore**

Per convertire le coordinate di un punto inserisci i valori nelle caselle di testo corrispondenti al sistema di riferimento a cui appartengono e premi il pulsante "Converti".

**Monte mario / Gauss Boaga zona 1 EPSG:3003**

Est:  Nord:

**ED50 / UTM Zone 32N EPSG:23032**

Est:  Nord:


**ED50 EPSG:4230**

Lon:  Lat:


**WGS84 EPSG:4326**

Lon:  Lat:

**Posizione**



Google Immagini ©2023, Maxar Technologies. Termini e condizioni d'uso | Segnala un errore nella mappa.



Azienda Territoriale per l'Edilizia Residenziale - L'Aquila

Sede legale: Via Antica Arischia, 46/E complesso res. "Il Moro" - 67100 L'Aquila

Partita iva: 00083210666 | Tel. +39 0862 2791 r.a. | Fax 0862 412296 | [posta.certificata@ateraq.legalmail.it](mailto:posta.certificata@ateraq.legalmail.it) | [www.ateraq.it](http://www.ateraq.it)

## Dati catastali

L'immobile è identificato al NCEU FG. 14 P.LLA 543 del Comune di Gioia dei Marsi (AQ).




Risulta composto dalle seguenti unità immobiliari: **ABITAZIONI: 4 (A/3)**

Foglio	Particella	Sub.	Indirizzo	Zona cens	Categoria	Classe	Consistenza
14	543	1	BORGO SPERONE n. 42 Interno 1 Piano T - 1		A03	01	5,5 vani
14	543	2	BORGO SPERONE n. 43 Interno 2 Piano T - 1		A03	01	5,5 vani
14	543	3	BORGO SPERONE n. 44 Interno 3 Piano T - 1		A03	01	5,5 vani
14	543	4	BORGO SPERONE n. 45 Interno 4 Piano T - 1		A03	01	5,5 vani

Azienda Territoriale per l'Edilizia Residenziale - L'Aquila

Sede legale: Via Antica Arischia, 46/E complesso res. "Il Moro" - 67100 L'Aquila

Partita iva: 00083210666 | Tel. +39 0862 2791 r.a. | Fax 0862 412296 | [posta.certificata@ateraq.legalmail.it](mailto:posta.certificata@ateraq.legalmail.it) | [www.ateraq.it](http://www.ateraq.it)

	<b>Azienda Territoriale Edilizia Residenziale</b> Via Antica Arischia, 46/e – L'Aquila DIREZIONE GENERALE	<b>SCHEMA SINTETICA F.TO 796</b>	Data: Luglio 2023
---	---	----------------------------------	----------------------

Località: <b>GIOIA DEI MARSÌ</b>	Indirizzo: Via Borgo Sperone da n°46-47-48-49-50-51	
Fabbricato n. <b>796</b>	Alloggi totali n. 6 a totale proprietà A.T.E.R.	
Dati catastali: foglio n. <b>14</b> particella n. <b>544</b>	Tipologia costruttiva: <b>C.A.</b>	n. piani: <b>2</b>
Mq copertura: <b>341,00</b>	POD:	

**Convertitore**

Per convertire le coordinate di un punto inserisci i valori nelle caselle di testo corrispondenti al sistema di riferimento a cui appartengono e premi il pulsante "Converti".

**Monte mario / Gauss Boaga zona 1** EPSG:3003

Est:  Nord:

**ED50 / UTM Zone 32N** EPSG:23632

Est:  Nord:

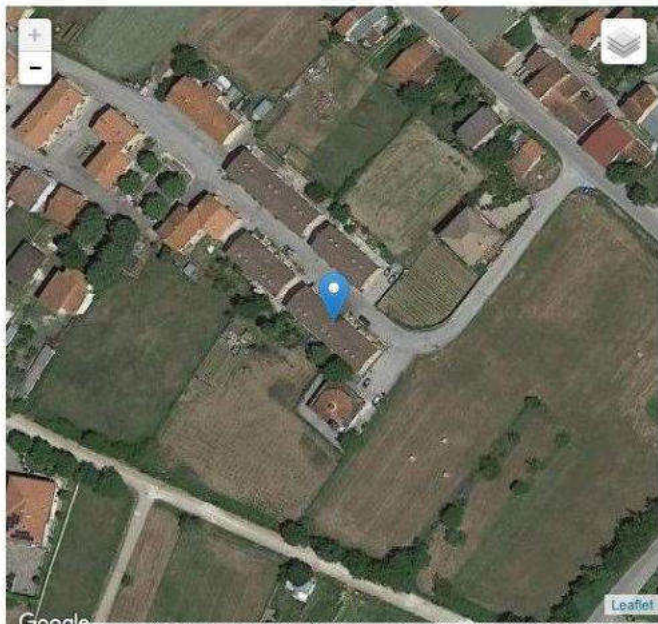
**ED50** EPSG:4230

Lon:  Lat:

**WGS84** EPSG:4326

Lon:  Lat:

**Posizione**



Immagini ©2023, Maxar Technologies | Termini e condizioni d'uso | Segnala un errore nella mappa



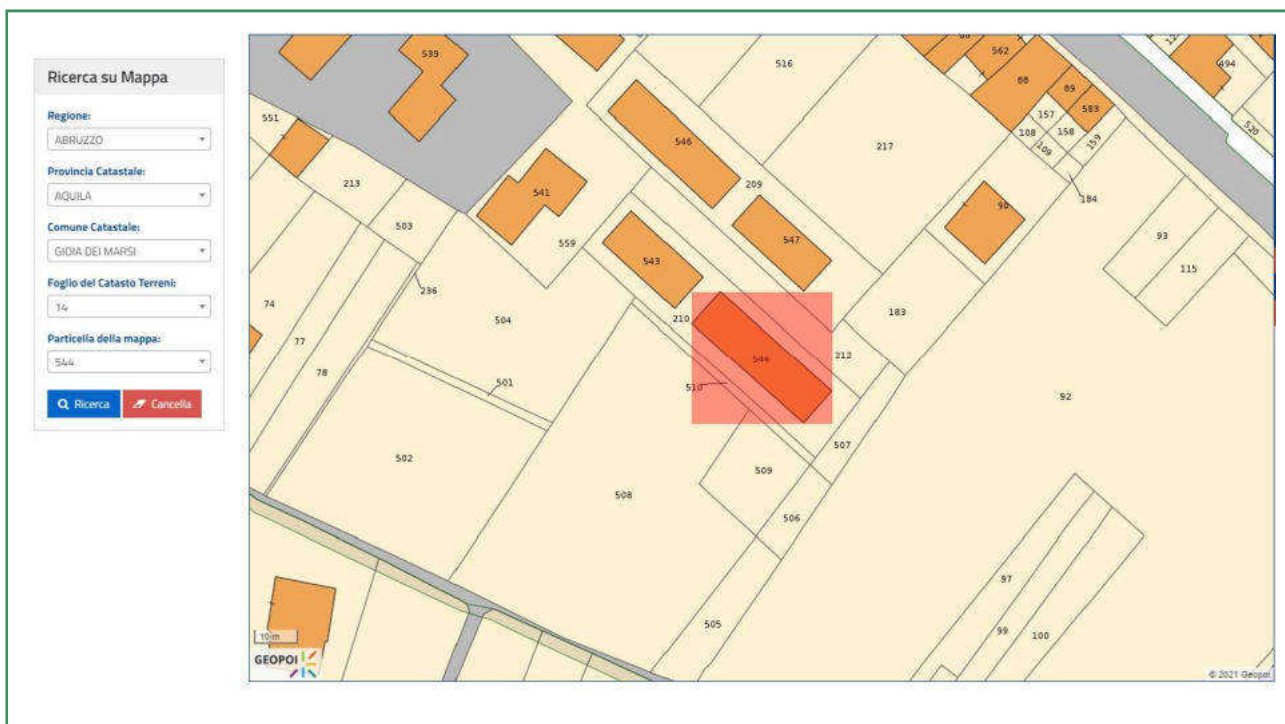
Azienda Territoriale per l'Edilizia Residenziale - L'Aquila

Sede legale: Via Antica Arischia, 46/E complesso res. "Il Moro" - 67100 L'Aquila

Partita iva: 00083210666 | Tel. +39 0862 2791 r.a. | Fax 0862 412296 | [posta.certificata@ateraq.legalmail.it](mailto:posta.certificata@ateraq.legalmail.it) | [www.ateraq.it](http://www.ateraq.it)

## Dati catastali

L'immobile è identificato al NCEU FG. 14 P.LLA 544 del Comune di Gioia dei Marsi (AQ).




Risulta composto dalle seguenti unità immobiliari: **ABITAZIONI: 6 (A/3)**

Foglio	Particella	Sub	Indirizzo	Zona cens	Categoria	Classe	Consistenza
14	544	1	BORGO SPERONE n. 46 Interno 5 Piano T - 1		A03	01	5.5 vani
14	544	2	BORGO SPERONE n. 47 Interno 6 Piano T - 1		A03	01	5.5 vani
14	544	3	BORGO SPERONE n. 48 Interno 7 Piano T - 1		A03	01	5.5 vani
14	544	4	BORGO SPERONE n. 49 Interno 8 Piano T - 1		A03	01	5.5 vani
14	544	5	BORGO SPERONE n. 50 Interno 9 Piano T - 1		A03	01	5.5 vani
14	544	6	BORGO SPERONE n. 51 Interno 10 Piano T - 1		A03	01	5.5 vani

Azienda Territoriale per l'Edilizia Residenziale - L'Aquila

Sede legale: Via Antica Arischia, 46/E complesso res. "Il Moro" - 67100 L'Aquila

Partita iva: 00083210666 | Tel. +39 0862 2791 r.a. | Fax 0862 412296 | [posta.certificata@ateraq.legalmail.it](mailto:posta.certificata@ateraq.legalmail.it) | [www.ateraq.it](http://www.ateraq.it)

 <b>Azienda Territoriale Edilizia Residenziale</b> Via Antica Arischia, 46/e – L'Aquila <b>DIREZIONE GENERALE</b>	<b>SCHEDA SINTETICA F.TO 797</b>	Data: Luglio 2023
--	----------------------------------	----------------------

Località: <b>GIOIA DEI MARSÌ</b>	Indirizzo: Via Borgo Sperone da n°5-6-7-8-9-10	
Fabbricato n. <b>797</b>	Alloggi totali n. 6 a totale proprietà A.T.E.R.	
Dati catastali: foglio n. <b>14</b> particella n. <b>546</b>	Tipologia costruttiva: <b>C.A.</b>	n. piani: <b>2</b>
Mq copertura: <b>341,00</b>	POD:	

**Convertitore**

Per convertire le coordinate di un punto inserisci i valori nelle caselle di testo corrispondenti al sistema di riferimento a cui appartengono e premi il pulsante "Converti".

**Monte Mario / Gauss Boaga zona 1** EPSG:3003

Est:  Nord:

**ED50 / UTM Zone 32N** EPSG:23032

Est:  Nord:

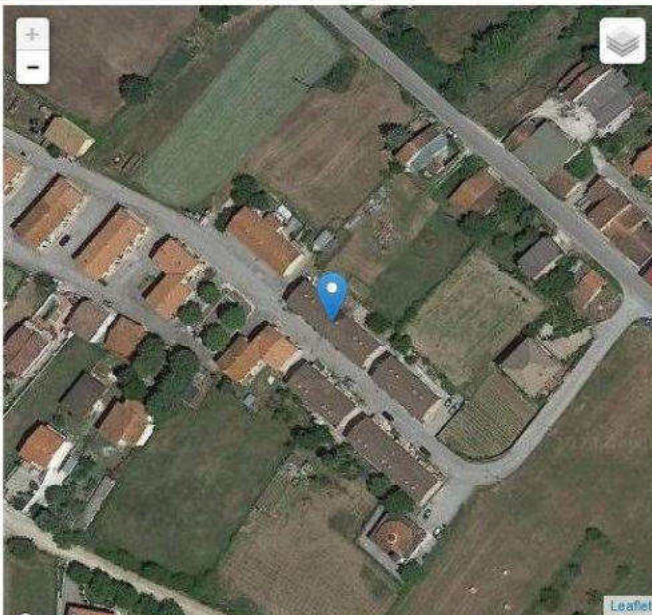
**ED50** EPSG:4236

Lon:  Lat:

**WGS84** EPSG:4326

Lon:  Lat:

**Posizione**



Google Immagini ©2023, Maxar Technologies, Termini e condizioni d'uso, Segnala un errore nella mappa



Azienda Territoriale per l'Edilizia Residenziale - L'Aquila

Sede legale: Via Antica Arischia, 46/E complesso res. "Il Moro" - 67100 L'Aquila

Partita iva: 00083210666 | Tel. +39 0862 2791 r.a. | Fax 0862 412296 | [posta.certificata@ateraq.legalmail.it](mailto:posta.certificata@ateraq.legalmail.it) | [www.ateraq.it](http://www.ateraq.it)

## Dati catastali

L'immobile è identificato al NCEU FG. 14 P.LLA 546 del Comune di Gioia dei Marsi (AQ).



Risulta composto dalle seguenti unità immobiliari: **ABITAZIONI: 6 (A/3)**


Foglio	Particella	Sub	Indirizzo	Zona cens	Categoria	Classe	Consistenza
14	546	1	BORGO SPERONE n. 10 Interno 11 Piano T - 1		A03	01	5,5 vani
14	546	2	BORGO SPERONE n. 9 Interno 12 Piano T - 1		A03	01	5,5 vani
14	546	3	BORGO SPERONE n. 8 Interno 13 Piano T - 1		A03	01	5,5 vani
14	546	4	BORGO SPERONE n. 7 Interno 14 Piano T - 1		A03	01	5,5 vani
14	546	5	BORGO SPERONE n. 6 Interno 15 Piano T - 1		A03	01	5,5 vani
14	546	6	BORGO SPERONE n. 5 Interno 16 Piano T - 1		A03	01	5,5 vani

Azienda Territoriale per l'Edilizia Residenziale - L'Aquila

Sede legale: Via Antica Arischia, 46/E complesso res. "Il Moro" - 67100 L'Aquila

Partita iva: 00083210666 | Tel. +39 0862 2791 r.a. | Fax 0862 412296 | [posta.certificata@ateraq.legalmail.it](mailto:posta.certificata@ateraq.legalmail.it) | [www.ateraq.it](http://www.ateraq.it)



	<b>Azienda Territoriale Edilizia Residenziale</b> Via Antica Arischia, 46/e – L'Aquila DIREZIONE GENERALE	<b>SCHEMA SINTETICA F.TO 798</b>	Data: Luglio 2023
---	---	----------------------------------	----------------------

Località: <b>GIOIA DEI MARSÌ</b>	Indirizzo: Via Borgo Sperone n°1B-2-3-4	
Fabbricato n. <b>798</b>	Alloggi totali n. 4 a totale proprietà A.T.E.R.	
Dati catastali: foglio n. <b>14</b> particella n. <b>547</b>	Tipologia costruttiva: <b>C.A.</b>	n. piani: <b>2</b>
Mq copertura: <b>229,00</b>	POD:	

**Convertitore**

Per convertire le coordinate di un punto inserisci i valori nelle caselle di testo corrispondenti al sistema di riferimento a cui appartengono e premi il pulsante "Converti".

**Monte Mario / Gauss Boaga zona 1** EPSG:3003

Est:  Nord:

**ED50 / UTM Zone 32N** EPSG:23032

Est:  Nord:


**ED50** EPSG:4230

Lon:  Lat:

**WGS84** EPSG:4326

Lon:  Lat:

**Posizione**



Google Immagini ©2023, Maxar Technologies. Termini e condizioni d'uso. Segnala un errore nella mappa.



Azienda Territoriale per l'Edilizia Residenziale - L'Aquila

Sede legale: Via Antica Arischia, 46/E complesso res. "Il Moro" - 67100 L'Aquila

Partita iva: 00083210666 | Tel. +39 0862 2791 r.a. | Fax 0862 412296 | [posta.certificata@ateraq.legalmail.it](mailto:posta.certificata@ateraq.legalmail.it) | [www.ateraq.it](http://www.ateraq.it)

## Dati catastali

L'immobile è identificato al NCEU FG. 14 P.LLA 547 del Comune di Gioia dei Marsi (AQ).




Risulta composto dalle seguenti unità immobiliari: **ABITAZIONI: 4 (A/3)**

Foglio	Particella	Sub	Indirizzo	Zona cens	Categoria	Classe	Consistenza
14	547	1	BORGO SPERONE n. 4 Interno 17 Piano T - 1		A03	01	5.5 vani
14	547	2	BORGO SPERONE n. 3 Interno 18 Piano T - 1		A03	01	5.5 vani
14	547	3	BORGO SPERONE n. 2 Interno 19 Piano T - 1		A03	01	5.5 vani
14	547	4	BORGO SPERONE n. 1 Interno 20 Piano T - 1		A03	01	5.5 vani

Azienda Territoriale per l'Edilizia Residenziale - L'Aquila

Sede legale: Via Antica Arischia, 46/E complesso res. "Il Moro" - 67100 L'Aquila

Partita iva: 00083210666 | Tel. +39 0862 2791 r.a. | Fax 0862 412296 | [posta.certificata@ateraq.legalmail.it](mailto:posta.certificata@ateraq.legalmail.it) | [www.ateraq.it](http://www.ateraq.it)

	<b>Azienda Territoriale Edilizia Residenziale</b> Via Antica Arischia, 46/e – L'Aquila <b>DIREZIONE GENERALE</b>	<b>SCHEDA SINTETICA F.TO 807</b>	Data: Luglio 2023
---	--	----------------------------------	----------------------

Località: <b>PESCINA</b>	Indirizzo: Via Fiume da n°8 a 22	
Fabbricato n. <b>807</b>	Alloggi totali n. 8 a totale proprietà A.T.E.R.	
Dati catastali: <b>in corso di aggiornamento</b>	Tipologia costruttiva: <b>C.A.</b>	n. piani: <b>2</b>
Mq copertura: <b>530,20</b>	POD:	

**Convertitore**

Per convertire le coordinate di un punto inserisci i valori nelle caselle di testo corrispondenti al sistema di riferimento a cui appartengono e premi il pulsante 'Converti'.

**Monte Mario / Gauss Boaga zona 1 EPSG:3003**

Est:  Nord:

**ED50 / UTM Zone 32N EPSG:23032**

Est:  Nord:

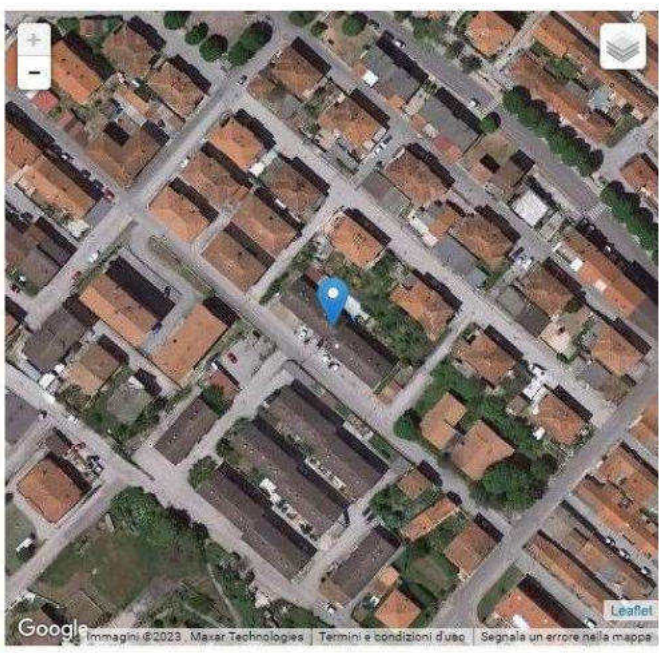
**ED50 EPSG:4230**

Lon:  Lat:

**WGS84 EPSG:4326**

Lon:  Lat:

**Posizione**




Google Immagini ©2023. Maxar Technologies | Termini e condizioni d'uso | Segnala un errore nella mappa



Azienda Territoriale per l'Edilizia Residenziale - L'Aquila

Sede legale: Via Antica Arischia, 46/E complesso res. "Il Moro" - 67100 L'Aquila

Partita iva: 00083210666 | Tel. +39 0862 2791 r.a. | Fax 0862 412296 | [posta.certificata@ateraq.legalmail.it](mailto:posta.certificata@ateraq.legalmail.it) | [www.ateraq.it](http://www.ateraq.it)

	<b>Azienda Territoriale Edilizia Residenziale</b> Via Antica Arischia, 46/e – L'Aquila <b>DIREZIONE GENERALE</b>	<b>SCHEDA SINTETICA F.TO 808</b>	Data: Luglio 2023
---	--	----------------------------------	----------------------

Località: <b>PESCINA</b>	Indirizzo: Via Martiri delle fosse ardeatine n°1-3-5-7	
Fabbricato n. <b>808</b>	Alloggi totali n. 4 a totale proprietà A.T.E.R.	
Dati catastali: <b>in corso di aggiornamento</b>	Tipologia costruttiva: <b>C.A.</b>	n. piani: <b>2</b>
Mq copertura: <b>269,50</b>	POD:	

**Convertitore**

Per convertire le coordinate di un punto inserisci i valori nelle caselle di testo corrispondenti al sistema di riferimento a cui appartengono e premi il pulsante "Converti".

**Monte Mario / Gauss Boaga zona 1** EPSG:3003

Est:  Nord:

**ED50 / UTM Zone 32N** EPSG:23032

Est:  Nord:

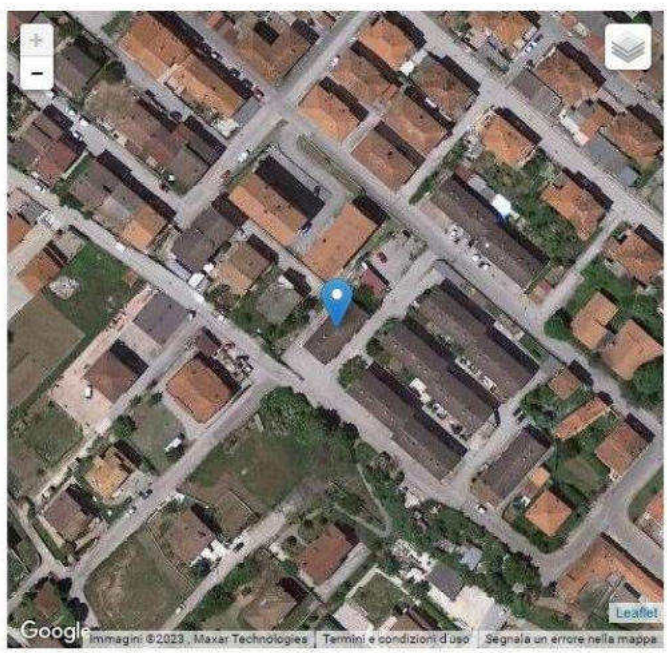
**ED50** EPSG:4230

Lon:  Lat:

**WGS84** EPSG:4326

Lon:  Lat:

**Posizione**




Immagini © 2023, Maxar Technologies | Termini e condizioni d'uso | Segnala un errore nella mappa.



Azienda Territoriale per l'Edilizia Residenziale - L'Aquila

Sede legale: Via Antica Arischia, 46/E complesso res. "Il Moro" - 67100 L'Aquila

Partita iva: 00083210666 | Tel. +39 0862 2791 r.a. | Fax 0862 412296 | [posta.certificata@ateraq.legalmail.it](mailto:posta.certificata@ateraq.legalmail.it) | [www.ateraq.it](http://www.ateraq.it)

	<b>Azienda Territoriale Edilizia Residenziale</b> Via Antica Arischia, 46/e – L'Aquila <b>DIREZIONE GENERALE</b>	<b>SCHEMA SINTETICA F.TO 809</b>	Data: Luglio 2023
---	--	----------------------------------	----------------------

Località: <b>PESCINA</b>	Indirizzo: Via Palmiro Togliatti da n°1 a n°15	
Fabbricato n. <b>809</b>	Alloggi totali n. 8 a totale proprietà A.T.E.R.	
	Tipologia costruttiva: <b>C.A.</b>	n. piani: <b>2</b>
Mq copertura: <b>466,40</b>	POD:	

**Convertitore**

Per convertire le coordinate di un punto inserisci i valori nelle caselle di testo corrispondenti al sistema di riferimento a cui appartengono e premi il pulsante "Converti".

**Monte Mario / Gauss Boaga zona 1** EPSG:3003

Est:  Nord:

**ED50 / UTM Zone 32N** EPSG:23032

Est:  Nord:

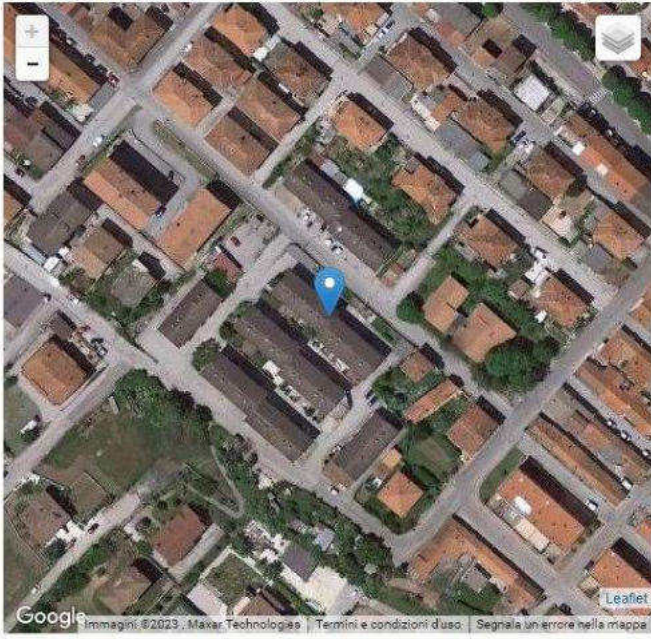
**ED50** EPSG:4230

Lon:  Lat:

**WGS84** EPSG:4326

Lon:  Lat:

**Posizione**






Azienda Territoriale per l'Edilizia Residenziale - L'Aquila

Sede legale: Via Antica Arischia, 46/E complesso res. "Il Moro" - 67100 L'Aquila

Partita iva: 00083210666 | Tel. +39 0862 2791 r.a. | Fax 0862 412296 | [posta.certificata@ateraq.legalmail.it](mailto:posta.certificata@ateraq.legalmail.it) | [www.ateraq.it](http://www.ateraq.it)

	<b>Azienda Territoriale Edilizia Residenziale</b> Via Antica Arischia, 46/e – L'Aquila DIREZIONE GENERALE	<b>SCHEDA SINTETICA F.TO 810</b>	Data: Luglio 2023
---	---	----------------------------------	----------------------

Località: <b>PESCINA</b>	Indirizzo: Via Filippo Turati da n°1 a n°15	
Fabbricato n. <b>810</b>	Alloggi totali n. 8 a totale proprietà A.T.E.R.	
	Tipologia costruttiva: <b>C.A.</b>	n. piani: <b>2</b>
Mq copertura: <b>466,40</b>	POD:	

**Convertitore**

Per convertire le coordinate di un punto inserisci i valori nelle caselle di testo corrispondenti al sistema di riferimento a cui appartengono e premi il pulsante "Converti".

**Monte Mario / Gauss Boaga zona 1** EPSG:3003

Est:  Nord:

**ED50 / UTM Zone 32N** EPSG:23032

Est:  Nord:

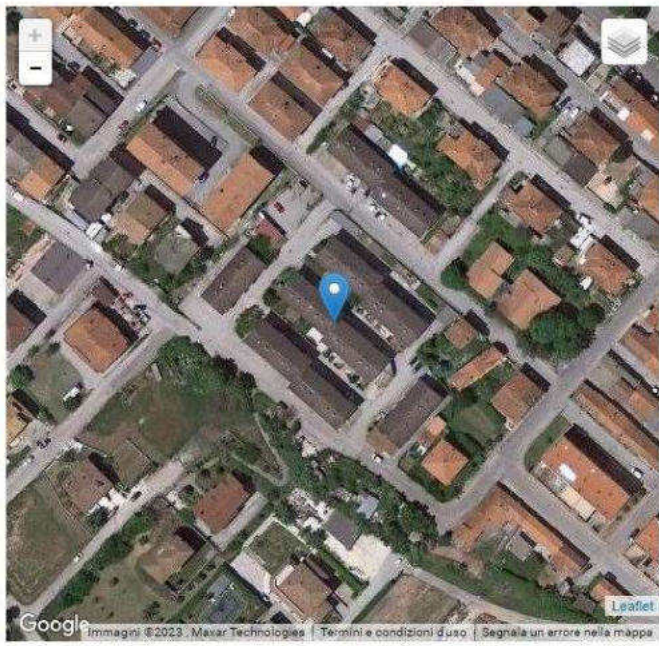
**ED50** EPSG:4230

Lon:  Lat:

**WGS84** EPSG:4326

Lon:  Lat:

**Posizione**






Azienda Territoriale per l'Edilizia Residenziale - L'Aquila

Sede legale: Via Antica Arischia, 46/E complesso res. "Il Moro" - 67100 L'Aquila

Partita iva: 00083210666 | Tel. +39 0862 2791 r.a. | Fax 0862 412296 | [posta.certificata@ateraq.legalmail.it](mailto:posta.certificata@ateraq.legalmail.it) | [www.ateraq.it](http://www.ateraq.it)

	<b>Azienda Territoriale Edilizia Residenziale</b> Via Antica Arischia, 46/e – L'Aquila DIREZIONE GENERALE	<b>SCHEDA SINTETICA F.TO 811</b>	Data: Luglio 2023
---	---	----------------------------------	----------------------

Località: <b>PESCINA</b>	Indirizzo: Via Pietro Nenni da n°2 a n°16	
Fabbricato n. <b>811</b>	Alloggi totali n. 8 a totale proprietà A.T.E.R.	
	Tipologia costruttiva: <b>C.A.</b>	n. piani: <b>2</b>
Mq copertura: <b>466,40</b>	POD:	

**Convertitore**

Per convertire le coordinate di un punto inserisci i valori nelle caselle di testo corrispondenti al sistema di riferimento a cui appartengono e premi il pulsante "Converti".

**Monte mario / Gauss Boaga zona 1** EPSG:3003

Est:  Nord:

**ED50 / UTM Zone 32N** EPSG:23032

Est:  Nord:

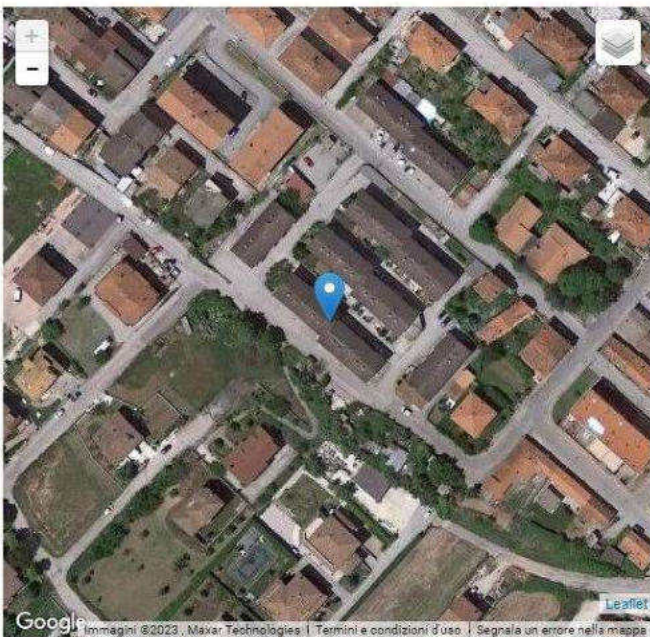
**ED50** EPSG:4230

Lon:  Lat:

**WGS84** EPSG:4326

Lon:  Lat:

**Posizione**




Google Immagini ©2023, Maxar Technologies | Termini e condizioni d'uso | Segnala un errore nella mappa



Azienda Territoriale per l'Edilizia Residenziale - L'Aquila

Sede legale: Via Antica Arischia, 46/E complesso res. "Il Moro" - 67100 L'Aquila

Partita iva: 00083210666 | Tel. +39 0862 2791 r.a. | Fax 0862 412296 | [posta.certificata@ateraq.legalmail.it](mailto:posta.certificata@ateraq.legalmail.it) | [www.ateraq.it](http://www.ateraq.it)

	<b>Azienda Territoriale Edilizia Residenziale</b> Via Antica Arischia, 46/e – L'Aquila <b>DIREZIONE GENERALE</b>	<b>SCHEDA SINTETICA F.TO 812</b>	Data: Luglio 2023
---	--	----------------------------------	----------------------

Località: <b>PESCINA</b>	Indirizzo: Via Pietro Nenni n°1-3-5-7	
Fabbricato n. <b>812</b>	Alloggi totali n. 4 a totale proprietà A.T.E.R.	
	Tipologia costruttiva: <b>C.A.</b>	n. piani: <b>2</b>
Mq copertura: <b>233,20</b>	POD:	

**Convertitore**

Per convertire le coordinate di un punto inserisci i valori nelle caselle di testo corrispondenti al sistema di riferimento a cui appartengono e premi il pulsante "Converti".

**Monte mario / Gauss Boaga zona 1** EPSG:3003

Est:  Nord:

**ED50 / UTM Zone 32N** EPSG:23032

Est:  Nord:

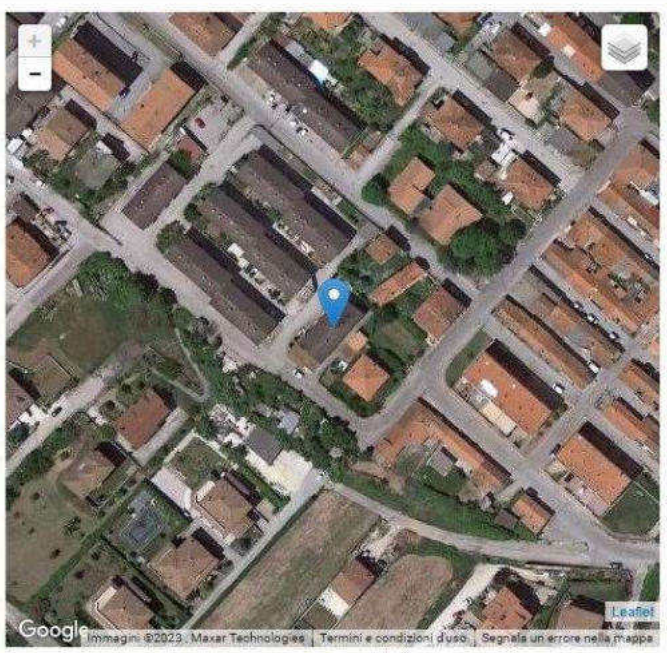
**ED50** EPSG:4230

Lon:  Lat:

**WGS84** EPSG:4326

Lon:  Lat:

**Posizione**



Google Immagini ©2023, Maxar Technologies | Termini e condizioni d'uso | Segnala un errore nella mappa




Azienda Territoriale per l'Edilizia Residenziale - L'Aquila

Sede legale: Via Antica Arischia, 46/E complesso res. "Il Moro" - 67100 L'Aquila

Partita iva: 00083210666 | Tel. +39 0862 2791 r.a. | Fax 0862 412296 | [posta.certificata@ateraq.legalmail.it](mailto:posta.certificata@ateraq.legalmail.it) | [www.ateraq.it](http://www.ateraq.it)



 <b>Azienda Territoriale Edilizia Residenziale</b> Via Antica Arischia, 46/e – L'Aquila DIREZIONE GENERALE	<b>SCHEDA SINTETICA F.TO 1744</b>	Data: Luglio 2023
---	-----------------------------------	----------------------

Località: <b>AVEZZANO – FRAZ. PATERNO</b>	Indirizzo: Via Colasante n°30-32	
Fabbricato n. <b>1744</b>	Alloggi totali n. 10 a totale proprietà A.T.E.R.	
Dati catastali: foglio n. <b>71</b> particella n. <b>1302</b>	Tipologia costruttiva: <b>C.A.</b>	n. piani: <b>4</b>
Mq copertura: <b>466,40</b>	POD:	

**Convertitore**

Per convertire le coordinate di un punto inserisci i valori nelle caselle di testo corrispondenti al sistema di riferimento a cui appartengono e premi il pulsante 'Converti'.

**Monte mario / Gauss Boaga zona 1** EPSG:3003

Est:  Nord:

**ED50 / UTM Zone 32N** EPSG:23032

Est:  Nord:


**ED50** EPSG:4230

Lon:  Lat:

**WGS84** EPSG:4326

Lon:  Lat:

**Posizione**





Azienda Territoriale per l'Edilizia Residenziale - L'Aquila

Sede legale: Via Antica Arischia, 46/E complesso res. "Il Moro" - 67100 L'Aquila

Partita iva: 00083210666 | Tel. +39 0862 2791 r.a. | Fax 0862 412296 | [posta.certificata@ateraq.legalmail.it](mailto:posta.certificata@ateraq.legalmail.it) | [www.ateraq.it](http://www.ateraq.it)

## Dati catastali

L'immobile è identificato al NCEU FG. 71 P.LLA 1302 del Comune di Avezzano (AQ).



Risulta composto dalle seguenti unità immobiliari: ABITAZIONI: 10 (A/2) e RIMESSE: 10 (C/6).

Azienda Territoriale per l'Edilizia Residenziale - L'Aquila

Sede legale: Via Antica Arischia, 46/E complesso res. "Il Moro" - 67100 L'Aquila


Partita iva: 00083210666 | Tel. +39 0862 2791 r.a. | Fax 0862 412296 | [posta.certificata@ateraq.legalmail.it](mailto:posta.certificata@ateraq.legalmail.it) | [www.ateraq.it](http://www.ateraq.it)

Foglio	Particella	Sub	Indirizzo	Zona cens	Categoria	Classe	Consistenza
71	1302	2	VIA COLASANTE n. 32 Scala A Interno 1 Piano T-3	002	A02	03	3.5 vani
71	1302	3	VIA COLASANTE n. 32 Scala A Interno 2 Piano T-3	002	A02	03	6 vani
71	1302	4	VIA COLASANTE n. 32 Scala A Interno 3 Piano 1-3	002	A02	03	4.5 vani
71	1302	5	VIA COLASANTE n. 32 Scala A Interno 4 Piano 1-3	002	A02	03	7 vani
71	1302	6	VIA COLASANTE n. 32 Scala A Interno 5 Piano 2-3	002	A02	03	4.5 vani
71	1302	7	VIA COLASANTE n. 32 Scala A Interno 6 Piano 2-3	002	A02	03	6 vani
71	1302	10	VIA COLASANTE n. 30 Scala B Interno 4 Piano T	002	C06	10	12 m <sup>2</sup>
71	1302	11	VIA COLASANTE n. 30 Scala B Interno 3 Piano T	002	C06	10	12 m <sup>2</sup>
71	1302	12	VIA COLASANTE n. 30 Scala B Interno 2 Piano T	002	C06	10	12 m <sup>2</sup>
71	1302	13	VIA COLASANTE n. 30 Scala B Interno 1 Piano T	002	C06	10	12 m <sup>2</sup>
71	1302	14	VIA COLASANTE n. 30 Scala B Interno 10 Piano T	002	C06	10	12 m <sup>2</sup>
71	1302	15	VIA COLASANTE n. 30 Scala B Interno 9 Piano T	002	C06	10	12 m <sup>2</sup>
71	1302	16	VIA COLASANTE n. 30 Scala B Interno 8 Piano T	002	C06	10	12 m <sup>2</sup>
71	1302	17	VIA COLASANTE n. 30 Scala B Interno 7 Piano T	002	C06	10	12 m <sup>2</sup>
71	1302	18	VIA COLASANTE n. 30 Scala B Interno 6 Piano T	002	C06	10	12 m <sup>2</sup>
71	1302	19	VIA COLASANTE n. 30 Scala B Interno 5 Piano T	002	C06	10	12 m <sup>2</sup>
71	1302	20	VIA COLASANTE n. 30 Scala B Interno 1 Piano 1-3	002	A02	03	5 vani
71	1302	21	VIA COLASANTE n. 30 Scala B Interno 2 Piano 1-3	002	A02	03	4.5 vani
71	1302	22	VIA COLASANTE n. 30 Scala B Interno 3 Piano 2-3	002	A02	03	7 vani
71	1302	23	VIA COLASANTE n. 30 Scala B Interno 4 Piano 2-3	002	A02	03	3.5 vani

Azienda Territoriale per l'Edilizia Residenziale - L'Aquila

Sede legale: Via Antica Arischia, 46/E complesso res. "Il Moro" - 67100 L'Aquila

Partita iva: 00083210666 | Tel. +39 0862 2791 r.a. | Fax 0862 412296 | [posta.certificata@ateraq.legalmail.it](mailto:posta.certificata@ateraq.legalmail.it) | [www.ateraq.it](http://www.ateraq.it)

 <b>Azienda Territoriale Edilizia Residenziale</b> Via Antica Arischia, 46/e – L'Aquila <b>DIREZIONE GENERALE</b>	<b>SCHEDA SINTETICA F.TO 1745</b>	Data: Luglio 2023
--	-----------------------------------	----------------------

Località: <b>AVEZZANO – FRAZ. PATERNO</b>	Indirizzo: Via Colasante n°34-36	
Fabbricato n. <b>1745</b>	Alloggi totali n. 10 a totale proprietà A.T.E.R.	
Dati catastali: foglio n. <b>71</b> particella n. <b>1303</b>	Tipologia costruttiva: <b>C.A.</b>	n. piani: <b>4</b>
Mq copertura: <b>466,40</b>	POD:	

**Convertitore**

Per convertire le coordinate di un punto inserisci i valori nelle caselle di testo corrispondenti al sistema di riferimento a cui appartengono e premi il pulsante "Converti".

**Monte mario / Gauss Boaga zona 1** EPSG:3003

Est:  Nord:

**ED50 / UTM Zone 32N** EPSG:23032

Est:  Nord:


**ED50** EPSG:4230

Lon:  Lat:

**WGS84** EPSG:4326

Lon:  Lat:

**Posizione**



Google Immagini ©2023, Maxar Technologies, Termini e condizioni d'uso. Segnala un errore nella mappa



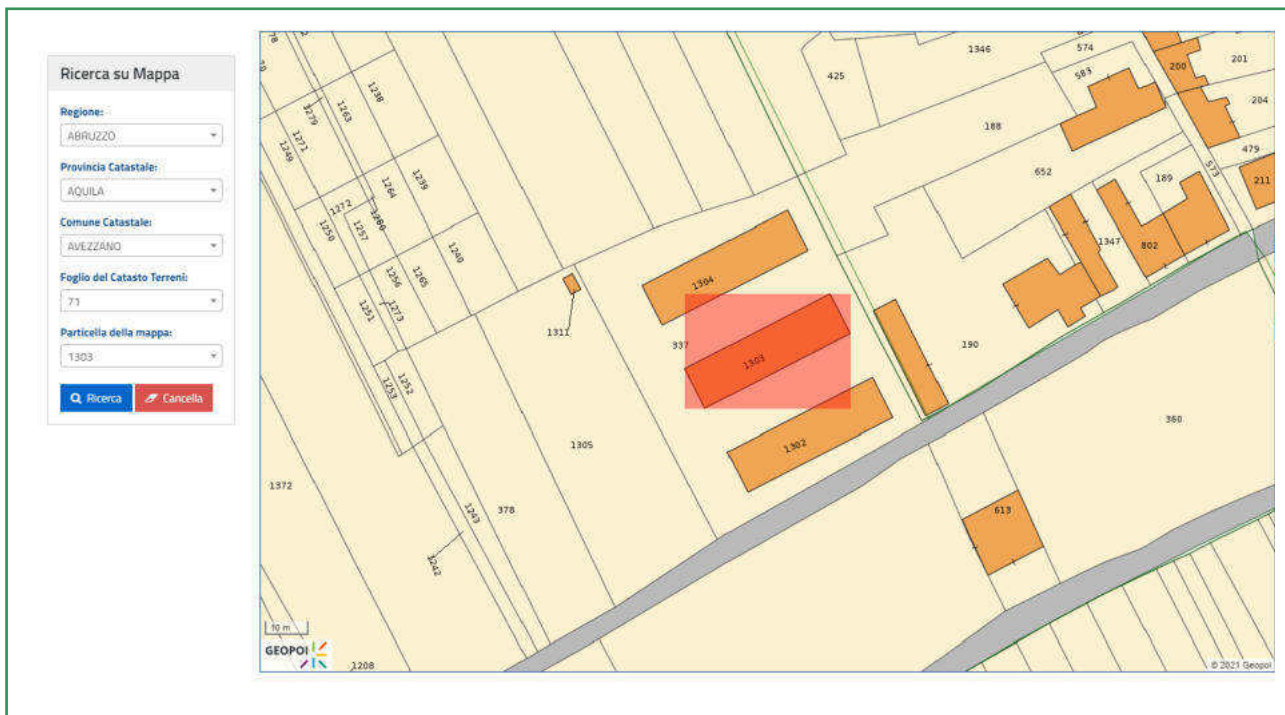
Azienda Territoriale per l'Edilizia Residenziale - L'Aquila

Sede legale: Via Antica Arischia, 46/E complesso res. "Il Moro" - 67100 L'Aquila

Partita iva: 00083210666 | Tel. +39 0862 2791 r.a. | Fax 0862 412296 | [posta.certificata@ateraq.legalmail.it](mailto:posta.certificata@ateraq.legalmail.it) | [www.ateraq.it](http://www.ateraq.it)

## Dati catastali

L'immobile è identificato al NCEU FG. 71 P.LLA 1303 del Comune di Avezzano (AQ).



Risulta composto dalle seguenti unità immobiliari: ABITAZIONI: 10 (A/2) e RIMESSE: 10 (C/6).

Azienda Territoriale per l'Edilizia Residenziale - L'Aquila

Sede legale: Via Antica Arischia, 46/E complesso res. "Il Moro" - 67100 L'Aquila


Partita iva: 00083210666 | Tel. +39 0862 2791 r.a. | Fax 0862 412296 | [posta.certificata@ateraq.legalmail.it](mailto:posta.certificata@ateraq.legalmail.it) | [www.ateraq.it](http://www.ateraq.it)

Foglio	Particella	Sub	Indirizzo	Zona cens	Categoria	Classe	Consistenza
71	1303	2	VIA COLASANTE n. 36 Scala CD Interno 1 Piano T-3	002	A02	03	3,5 vani
71	1303	3	VIA COLASANTE n. 36 Scala C Interno 2 Piano T-3	002	A02	03	6 vani
71	1303	4	VIA COLASANTE n. 36 Scala C Interno 3 Piano 1-3	002	A02	03	4,5 vani
71	1303	5	VIA COLASANTE n. 36 Scala C Interno 4 Piano 1-3	002	A02	03	7 vani
71	1303	6	VIA COLASANTE n. 36 Scala C Interno 5 Piano 2-3	002	A02	03	4,5 vani
71	1303	7	VIA COLASANTE n. 36 Scala C Interno 6 Piano 2-3	002	A02	03	6 vani
71	1303	10	VIA COLASANTE n. 34 Scala D Interno 4 Piano T	002	C06	10	12 m <sup>2</sup>
71	1303	11	VIA COLASANTE n. 34 Scala D Interno 3 Piano T	002	C06	10	12 m <sup>2</sup>
71	1303	12	VIA COLASANTE n. 34 Scala D Interno 2 Piano T	002	C06	10	12 m <sup>2</sup>
71	1303	13	VIA COLASANTE n. 34 Scala D Interno 1 Piano T	002	C06	10	12 m <sup>2</sup>
71	1303	14	VIA COLASANTE n. 34 Scala D Interno 10 Piano T	002	C06	10	12 m <sup>2</sup>
71	1303	15	VIA COLASANTE n. 34 Scala D Interno 9 Piano T	002	C06	10	12 m <sup>2</sup>
71	1303	16	VIA COLASANTE n. 34 Scala D Interno 8 Piano T	002	C06	10	12 m <sup>2</sup>
71	1303	17	VIA COLASANTE n. 34 Scala D Interno 7 Piano T	002	C06	10	12 m <sup>2</sup>
71	1303	18	VIA COLASANTE n. 34 Scala D Interno 6 Piano T	002	C06	10	12 m <sup>2</sup>
71	1303	19	VIA COLASANTE n. 34 Scala D Interno 5 Piano T	002	C06	10	12 m <sup>2</sup>
71	1303	20	VIA COLASANTE n. 34 Scala D Interno 1 Piano 1-3	002	A02	03	5 vani
71	1303	21	VIA COLASANTE n. 34 Scala D Interno 2 Piano 1-3	002	A02	03	4,5 vani
71	1303	22	VIA COLASANTE n. 34 Scala D Interno 3 Piano 2-3	002	A02	03	7 vani
71	1303	23	VIA COLASANTE n. 34 Scala D Interno 4 Piano 2-3	002	A02	03	3,5 vani

Azienda Territoriale per l'Edilizia Residenziale - L'Aquila

Sede legale: Via Antica Arischia, 46/E complesso res. "Il Moro" - 67100 L'Aquila

Partita iva: 00083210666 | Tel. +39 0862 2791 r.a. | Fax 0862 412296 | [posta.certificata@ateraq.legalmail.it](mailto:posta.certificata@ateraq.legalmail.it) | [www.ateraq.it](http://www.ateraq.it)

	<b>Azienda Territoriale Edilizia Residenziale</b> Via Antica Arischia, 46/e – L'Aquila DIREZIONE GENERALE	<b>SCHEDA SINTETICA F.TO 1746</b>	Data: Luglio 2023
---	---	-----------------------------------	----------------------

Località: <b>AVEZZANO – FRAZ. PATERNO</b>	Indirizzo: Via Colasante n°38-40	
Fabbricato n. <b>1746</b>	Alloggi totali n. 10 a totale proprietà A.T.E.R.	
Dati catastali: foglio n. <b>71</b> particella n. <b>1304</b>	Tipologia costruttiva: <b>C.A.</b>	n. piani: <b>4</b>
Mq copertura: <b>466,40</b>	POD:	

**Convertitore**

Per convertire le coordinate di un punto inserisci i valori nelle caselle di testo corrispondenti al sistema di riferimento a cui appartengono e premi il pulsante "Converti".

**Monte mario / Gauss Boaga zona 1** EPSG:3003

Est:  Nord:

**ED50 / UTM Zone 32N** EPSG:23032

Est:  Nord:

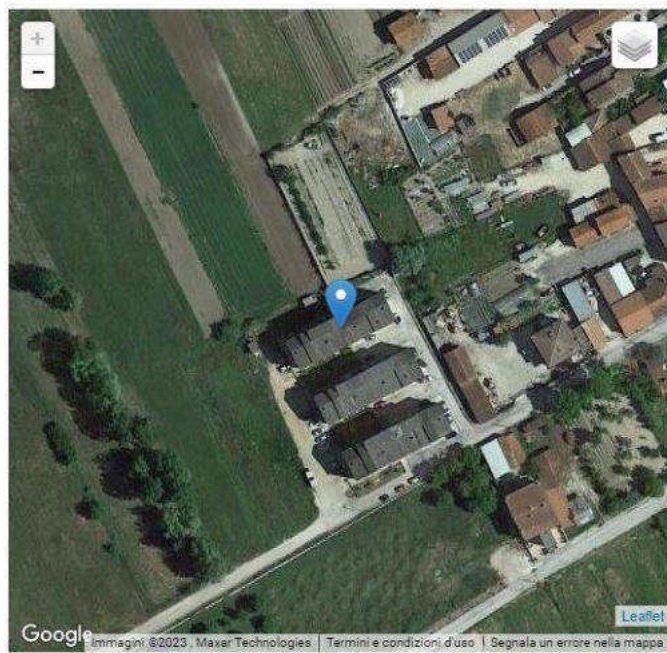
**ED50** EPSG:4230

Lon:  Lat:

**WGS84** EPSG:4326

Lon:  Lat:

**Posizione**



Google Immagini ©2023, Maxar Technologies | Termini e condizioni d'uso | Segnala un errore nella mappa



Azienda Territoriale per l'Edilizia Residenziale - L'Aquila

Sede legale: Via Antica Arischia, 46/E complesso res. "Il Moro" - 67100 L'Aquila

## Dati catastali

L'immobile è identificato al NCEU FG. 71 P.LLA 1304 del Comune di Avezzano (AQ).



Risulta composto dalle seguenti unità immobiliari: ABITAZIONI: 10 (A/2) e RIMESSE: 10 (C/6).

Azienda Territoriale per l'Edilizia Residenziale - L'Aquila

Sede legale: Via Antica Arischia, 46/E complesso res. "Il Moro" - 67100 L'Aquila

Partita iva: 00083210666 | Tel. +39 0862 2791 r.a. | Fax 0862 412296 | [posta.certificata@ateraq.legalmail.it](mailto:posta.certificata@ateraq.legalmail.it) | [www.ateraq.it](http://www.ateraq.it)




Foglio	Particella	Sub	Indirizzo	Zona cens.	Categoria	Classe	Consistenza
71	1304	2	VIA COLASANTE n. 40 Scala E Interno 1 Piano T-3	002	A02	03	3,5 vani
71	1304	3	VIA COLASANTE n. 40 Scala E Interno 2 Piano T-3	002	A02	03	6 vani
71	1304	4	VIA COLASANTE n. 40 Scala E Interno 3 Piano 1-3	002	A02	03	4,5 vani
71	1304	5	VIA COLASANTE n. 40 Scala E Interno 4 Piano 1-3	002	A02	03	7 vani
71	1304	6	VIA COLASANTE n. 40 Scala E Interno 5 Piano 2-3	002	A02	03	4,5 vani
71	1304	7	VIA COLASANTE n. 40 Scala EF Interno 6 Piano 2-3	002	A02	03	6 vani
71	1304	10	VIA COLASANTE n. 38 Scala F Interno 4 Piano T	002	C06	10	12 m <sup>2</sup>
71	1304	11	VIA COLASANTE n. 38 Scala F Interno 3 Piano T	002	C06	10	12 m <sup>2</sup>
71	1304	12	VIA COLASANTE n. 38 Scala F Interno 2 Piano T	002	C06	10	12 m <sup>2</sup>
71	1304	13	VIA COLASANTE n. 38 Scala F Interno 1 Piano T	002	C06	10	12 m <sup>2</sup>
71	1304	14	VIA COLASANTE n. 38 Scala F Interno 10 Piano T	002	C06	10	12 m <sup>2</sup>
71	1304	15	VIA COLASANTE n. 38 Scala F Interno 9 Piano T	002	C06	10	12 m <sup>2</sup>
71	1304	16	VIA COLASANTE n. 38 Scala F Interno 8 Piano T	002	C06	10	12 m <sup>2</sup>
71	1304	17	VIA COLASANTE n. 38 Scala F Interno 7 Piano T	002	C06	10	12 m <sup>2</sup>
71	1304	18	VIA COLASANTE n. 38 Scala F Interno 6 Piano T	002	C06	10	12 m <sup>2</sup>
71	1304	19	VIA COLASANTE n. 38 Scala F Interno 5 Piano T	002	C06	10	12 m <sup>2</sup>
71	1304	20	VIA COLASANTE n. 38 Scala F Interno 1 Piano 1-3	002	A02	03	5 vani
71	1304	21	VIA COLASANTE n. 38 Scala F Interno 2 Piano 1-3	002	A02	03	4,5 vani
71	1304	22	VIA COLASANTE n. 38 Scala F Interno 3 Piano 2-3	002	A02	03	7 vani
71	1304	23	VIA COLASANTE n. 38 Scala F Interno 4 Piano 2-3	002	A02	03	3,5 vani

Azienda Territoriale per l'Edilizia Residenziale - L'Aquila

Sede legale: Via Antica Arischia, 46/E complesso res. "Il Moro" - 67100 L'Aquila

Partita iva: 00083210666 | Tel. +39 0862 2791 r.a. | Fax 0862 412296 | [posta.certificata@ateraq.legalmail.it](mailto:posta.certificata@ateraq.legalmail.it) | [www.ateraq.it](http://www.ateraq.it)

	<b>Azienda Territoriale Edilizia Residenziale</b> Via Antica Arischia, 46/e – L'Aquila <b>DIREZIONE GENERALE</b>	<b>SCHEDA SINTETICA F.TO 1761</b>	Data: Luglio 2023
---	--	-----------------------------------	----------------------

Località: <b>AVEZZANO</b>	Indirizzo: Via degli Eroi da n°1 a n°19	
Fabbricato n. <b>1761</b>	Alloggi totali n. 12 a totale proprietà A.T.E.R.	
Dati catastali: foglio n. <b>10</b> particella n. <b>1014</b>	Tipologia costruttiva: <b>C.A.</b>	n. piani: <b>4</b>
Mq copertura: <b>616,00</b>	POD:	

**Convertitore**

Per convertire le coordinate di un punto inserisci i valori nelle caselle di testo corrispondenti al sistema di riferimento a cui appartengono e premi il pulsante "Converti".

**Monte mario / Gauss Boaga zona 1** EPSG:3003

Est:  Nord:

**ED50 / UTM Zone 32N** EPSG:23032

Est:  Nord:


**ED50** EPSG:4230

Lon:  Lat:

**WGS84** EPSG:4326

Lon:  Lat:

**Posizione**



Google Immagini ©2023, Maxar Technologies | Termini e condizioni d'uso | Segnala un errore nella mappa



Azienda Territoriale per l'Edilizia Residenziale - L'Aquila

Sede legale: Via Antica Arischia, 46/E complesso res. "Il Moro" - 67100 L'Aquila

Partita iva: 00083210666 | Tel. +39 0862 2791 r.a. | Fax 0862 412296 | [posta.certificata@ateraq.legalmail.it](mailto:posta.certificata@ateraq.legalmail.it) | [www.ateraq.it](http://www.ateraq.it)

## Dati catastali

L'immobile è identificato al NCEU FG. 10 P.LLA 1014 del Comune di Avezzano (AQ).



Risulta composto dalle seguenti unità immobiliari: ABITAZIONI: 12 (A/2), RIMESSE: 7 (C/6) e NEGOZI: 4 (C/1).

Azienda Territoriale per l'Edilizia Residenziale - L'Aquila

Sede legale: Via Antica Arischia, 46/E complesso res. "Il Moro" - 67100 L'Aquila


Partita iva: 00083210666 | Tel. +39 0862 2791 r.a. | Fax 0862 412296 | [posta.certificata@ateraq.legalmail.it](mailto:posta.certificata@ateraq.legalmail.it) | [www.ateraq.it](http://www.ateraq.it)

Foglio	Particella	Sub	Indirizzo	Zona cens	Categoria	Classe	Consistenza
10	1014	6	VIA DEGLI EROI n. 5 Piano S1	001	C06	05	20 m <sup>2</sup>
10	1014	7	VIA DEGLI EROI n. 5 Piano S1	001	C06	05	21 m <sup>2</sup>
10	1014	8	VIA DEGLI EROI n. 5 Piano S1	001	C06	05	21 m <sup>2</sup>
10	1014	9	VIA DEGLI EROI n. 5 Piano S1	001	C06	05	23 m <sup>2</sup>
10	1014	10	VIA DEGLI EROI n. 15 Piano S1	001	C06	05	46 m <sup>2</sup>
10	1014	11	VIA DEGLI EROI n. 15 Piano S1	001	C06	05	24 m <sup>2</sup>
10	1014	12	VIA DEGLI EROI n. 15 Piano S1	001	C06	05	24 m <sup>2</sup>
10	1014	13	VIA DEGLI EROI n. 1-3 Piano T	001	C01	08	63 m <sup>2</sup>
10	1014	14	VIA DEGLI EROI n. 7-9 Piano T	001	C01	08	63 m <sup>2</sup>
10	1014	15	VIA DEGLI EROI n. 11-13 Piano T	001	C01	08	64 m <sup>2</sup>
10	1014	16	VIA DEGLI EROI n. 17-19 Piano T	001	C01	08	64 m <sup>2</sup>
10	1014	17	VIA DEGLI EROI n. 5 Scala A Interno 1 Piano 1	001	A02	03	6.5 vani
10	1014	18	VIA DEGLI EROI n. 5 Scala A Interno 2 Piano 1	001	A02	03	6.5 vani
10	1014	19	VIA DEGLI EROI n. 15 Scala B Interno 1 Piano 1	001	A02	03	6.5 vani
10	1014	20	VIA DEGLI EROI n. 15 Scala B Interno 2 Piano 1	001	A02	03	6 vani
10	1014	21	VIA DEGLI EROI n. 5 Scala A Interno 3 Piano 2	001	A02	03	6.5 vani
10	1014	22	VIA DEGLI EROI n. 5 Scala A Interno 4 Piano 2	001	A02	03	6.5 vani
10	1014	23	VIA DEGLI EROI n. 15 Scala B Interno 3 Piano 2	001	A02	03	6.5 vani
10	1014	24	VIA DEGLI EROI n. 15 Scala B Interno 4 Piano 2	001	A02	03	6 vani
10	1014	25	VIA DEGLI EROI n. 5 Scala A Interno 5 Piano 3	001	A02	03	6.5 vani
10	1014	26	VIA DEGLI EROI n. 5 Scala A Interno 6 Piano 3	001	A02	03	6.5 vani
10	1014	27	VIA DEGLI EROI n. 15 Scala B Interno 5 Piano 3	001	A02	03	6.5 vani
10	1014	28	VIA DEGLI EROI n. 15 Scala B Interno 5 Piano 3	001	A02	03	6 vani

Azienda Territoriale per l'Edilizia Residenziale - L'Aquila

Sede legale: Via Antica Arischia, 46/E complesso res. "Il Moro" - 67100 L'Aquila

Partita iva: 00083210666 | Tel. +39 0862 2791 r.a. | Fax 0862 412296 | [posta.certificata@ateraq.legalmail.it](mailto:posta.certificata@ateraq.legalmail.it) | [www.ateraq.it](http://www.ateraq.it)

 <b>Azienda Territoriale Edilizia Residenziale</b> Via Antica Arischia, 46/e – L'Aquila <b>DIREZIONE GENERALE</b>	<b>SCHEDA SINTETICA F.TO 1780</b>	Data: Luglio 2023
--	-----------------------------------	----------------------

Località: <b>AVEZZANO – FRAZ. PATERNO</b>	Indirizzo: Via E. Toti n°4-8-16-34	
Fabbricato n. <b>1780</b>	Alloggi totali n. 12 a totale proprietà A.T.E.R.	
Dati catastali: foglio n. <b>72</b> particella n. <b>1144</b>	Tipologia costruttiva: <b>C.A.</b>	n. piani: <b>3</b>
Mq copertura: <b>894,30</b>	POD:	

**Convertitore**

Per convertire le coordinate di un punto inserisci i valori nelle caselle di testo corrispondenti al sistema di riferimento a cui appartengono e premi il pulsante "Converti".

**Monte mario / Gauss Boaga zona 1** EPSG:3003

Est:  Nord:

**ED50 / UTM Zone 32N** EPSG:23032

Est:  Nord:


**ED50** EPSG:4230

Lon:  Lat:

**WGS84** EPSG:4326

Lon:  Lat:

**Posizione**





Azienda Territoriale per l'Edilizia Residenziale - L'Aquila

Sede legale: Via Antica Arischia, 46/E complesso res. "Il Moro" - 67100 L'Aquila

Partita iva: 00083210666 | Tel. +39 0862 2791 r.a. | Fax 0862 412296 | [posta.certificata@ateraq.legalmail.it](mailto:posta.certificata@ateraq.legalmail.it) | [www.ateraq.it](http://www.ateraq.it)

## Dati catastali

L'immobile è identificato al NCEU FG. 72 P.LLA 1144 del Comune di Avezzano (AQ).



Azienda Territoriale per l'Edilizia Residenziale - L'Aquila

Sede legale: Via Antica Arischia, 46/E complesso res. "Il Moro" - 67100 L'Aquila

Partita iva: 00083210666 | Tel. +39 0862 2791 r.a. | Fax 0862 412296 | [posta.certificata@ateraq.legalmail.it](mailto:posta.certificata@ateraq.legalmail.it) | [www.ateraq.it](http://www.ateraq.it)


Risulta composto dalle seguenti unità immobiliari: ABITAZIONI: 12 (A/2) e RIMESSE: 8 (C/6).

Foglio	Particella	Sub.	Indirizzo	Zona cens	Categoria	Classe	Consistenza
72	1144	2	VIA ENRICO TOTI Scala A Interno 1 Piano T	002	A02	04	7 vani
72	1144	3	VIA ENRICO TOTI Scala A Interno 2 Piano 1	002	A02	04	6,5 vani
72	1144	4	VIA ENRICO TOTI Piano T	002	C06	12	14 m <sup>2</sup>
72	1144	5	VIA ENRICO TOTI Piano T	002	C06	12	14 m <sup>2</sup>
72	1144	7	VIA ENRICO TOTI Scala B Interno 1 Piano T	002	A02	03	4 vani
72	1144	8	VIA ENRICO TOTI Scala B Interno 2 Piano 1	002	A02	04	6,5 vani
72	1144	9	VIA ENRICO TOTI Piano T	002	C06	12	14 m <sup>2</sup>
72	1144	11	VIA ENRICO TOTI Scala C Interno 1 Piano T	002	A02	03	4 vani
72	1144	12	VIA ENRICO TOTI Scala C Interno 2 Piano 1	002	A02	04	6,5 vani
72	1144	13	VIA ENRICO TOTI Piano T	002	C06	12	14 m <sup>2</sup>
72	1144	15	VIA ENRICO TOTI Scala D Interno 1 Piano T	002	A02	04	7 vani
72	1144	16	VIA ENRICO TOTI Scala D Interno 2 Piano 1	002	A02	04	6,5 vani
72	1144	17	VIA ENRICO TOTI Piano T	002	C06	12	14 m <sup>2</sup>
72	1144	18	VIA ENRICO TOTI Piano T	002	C06	12	14 m <sup>2</sup>
72	1144	20	VIA ENRICO TOTI Piano T	002	A02	03	3 vani
72	1144	21	VIA ENRICO TOTI Piano T-1 - 2	002	A02	04	8,5 vani
72	1144	22	VIA ENRICO TOTI Piano T	002	C06	12	14 m <sup>2</sup>
72	1144	24	VIA ENRICO TOTI Piano T	002	A02	03	3 vani
72	1144	25	VIA ENRICO TOTI Piano T-1 - 2	002	A02	04	8,5 vani
72	1144	26	VIA ENRICO TOTI Piano T	002	C06	12	14 m <sup>2</sup>

Azienda Territoriale per l'Edilizia Residenziale - L'Aquila

Sede legale: Via Antica Arischia, 46/E complesso res. "Il Moro" - 67100 L'Aquila

Partita iva: 00083210666 | Tel. +39 0862 2791 r.a. | Fax 0862 412296 | [posta.certificata@ateraq.legalmail.it](mailto:posta.certificata@ateraq.legalmail.it) | [www.ateraq.it](http://www.ateraq.it)

 <b>Azienda Territoriale Edilizia Residenziale</b> Via Antica Arischia, 46/e – L'Aquila DIREZIONE GENERALE	<b>SCHEDA SINTETICA F.TO 1789</b>	Data: Luglio 2023
---	-----------------------------------	----------------------

Località: <b>AVEZZANO</b>	Indirizzo: Via Piersanti Mattarella n°16	
Fabbricato n. <b>1789</b>	Alloggi totali n. 24 a totale proprietà A.T.E.R.	
Dati catastali: foglio n.13 particella n. <b>909</b>	Tipologia costruttiva: <b>C.A.</b>	n. piani: <b>7</b>
Mq copertura: <b>529,10</b>	POD:	

**Convertitore**

Per convertire le coordinate di un punto inserisci i valori nelle caselle di testo corrispondenti al sistema di riferimento a cui appartengono e premi il pulsante "Converti".

**Monte mario / Gauss Boaga zona 1** EPSG:3003

Est:  Nord:

**ED50 / UTM Zone 32N** EPSG:23032

Est:  Nord:

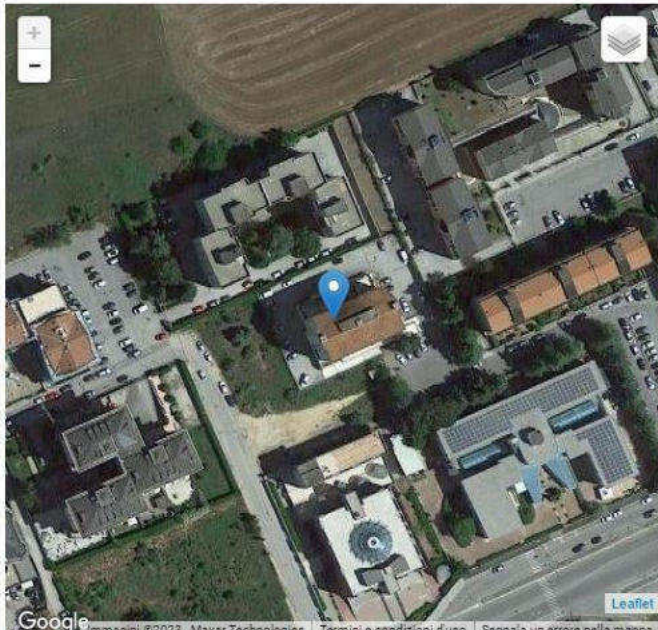
**ED50** EPSG:4230

Lon:  Lat:

**WGS84** EPSG:4326

Lon:  Lat:

**Posizione**



Google Immagini ©2023, Maxar Technologies Termini e condizioni d'uso Segnala un errore nella mappa



Azienda Territoriale per l'Edilizia Residenziale - L'Aquila

Sede legale: Via Antica Arischia, 46/E complesso res. "Il Moro" - 67100 L'Aquila

Partita iva: 00083210666 | Tel. +39 0862 2791 r.a. | Fax 0862 412296 | [posta.certificata@ateraq.legalmail.it](mailto:posta.certificata@ateraq.legalmail.it) | [www.ateraq.it](http://www.ateraq.it)



## Dati catastali

L'immobile è identificato al NCEU FG. 13 P.LLA 909 del Comune di Avezzano (AQ).



Risulta composto dalle seguenti unità immobiliari: ABITAZIONI: 24 (A/2) e RIMESSE: 20 (C/6).

Azienda Territoriale per l'Edilizia Residenziale - L'Aquila

Sede legale: Via Antica Arischia, 46/E complesso res. "Il Moro" - 67100 L'Aquila

Partita iva: 00083210666 | Tel. +39 0862 2791 r.a. | Fax 0862 412296 | [posta.certificata@ateraq.legalmail.it](mailto:posta.certificata@ateraq.legalmail.it) | [www.ateraq.it](http://www.ateraq.it)

Foglio	Particella	Sub	Indirizzo	Zona cens	Categoria	Classe	Consistenza
13	909	1	VIA PIERSANTI MATTARELLA n. 16 Piano S1	002	C06	08	11 m <sup>2</sup>
13	909	2	VIA PIERSANTI MATTARELLA n. 16 Piano S1	002	C06	08	11 m <sup>2</sup>
13	909	3	VIA PIERSANTI MATTARELLA n. 16 Piano S1	002	C06	08	11 m <sup>2</sup>
13	909	4	VIA PIERSANTI MATTARELLA n. 16 Piano S1	002	C06	08	11 m <sup>2</sup>
13	909	5	VIA PIERSANTI MATTARELLA n. 16 Piano S1	002	C06	08	11 m <sup>2</sup>
13	909	6	VIA PIERSANTI MATTARELLA n. 16 Piano S1	002	C06	08	11 m <sup>2</sup>
13	909	7	VIA PIERSANTI MATTARELLA n. 16 Piano S1	002	C06	08	11 m <sup>2</sup>
13	909	8	VIA PIERSANTI MATTARELLA n. 16 Piano S1	002	C06	08	11 m <sup>2</sup>
13	909	9	VIA PIERSANTI MATTARELLA n. 16 Piano S1	002	C06	08	10 m <sup>2</sup>
13	909	10	VIA PIERSANTI MATTARELLA n. 16 Piano S1	002	C06	08	11 m <sup>2</sup>
13	909	11	VIA PIERSANTI MATTARELLA n. 16 Piano S1	002	C06	08	18 m <sup>2</sup>
13	909	12	VIA PIERSANTI MATTARELLA n. 16 Piano S1	002	C06	08	17 m <sup>2</sup>
13	909	13	VIA PIERSANTI MATTARELLA n. 16 Piano S1	002	C06	08	11 m <sup>2</sup>
13	909	14	VIA PIERSANTI MATTARELLA n. 16 Piano S1	002	C06	08	12 m <sup>2</sup>
13	909	15	VIA PIERSANTI MATTARELLA n. 16 Piano S1	002	C06	08	14 m <sup>2</sup>
13	909	16	VIA PIERSANTI MATTARELLA n. 16 Piano S1	002	C06	08	16 m <sup>2</sup>
13	909	17	VIA PIERSANTI MATTARELLA n. 16 Piano S1	002	C06	08	12 m <sup>2</sup>
13	909	18	VIA PIERSANTI MATTARELLA n. 16 Piano S1	002	C06	08	18 m <sup>2</sup>
13	909	19	VIA PIERSANTI MATTARELLA n. 16 Piano S1	002	C06	08	17 m <sup>2</sup>
13	909	20	VIA PIERSANTI MATTARELLA n. 16 Piano S1	002	C06	08	11 m <sup>2</sup>
13	909	21	VIA PIERSANTI MATTARELLA n. 16 Scala A Interno 1 Piano T-6	002	A02	03	6 vani
13	909	22	VIA PIERSANTI MATTARELLA n. 16 Scala A Interno 2 Piano T-6	002	A02	03	2,5 vani
13	909	23	VIA PIERSANTI MATTARELLA n. 16 Scala B Interno 2 Piano T-6	002	A02	03	2,5 vani
13	909	24	VIA PIERSANTI MATTARELLA n. 16 Scala B Interno 1 Piano T-6	002	A02	03	6 vani

Azienda Territoriale per l'Edilizia Residenziale - L'Aquila

Sede legale: Via Antica Arischia, 46/E complesso res. "Il Moro" - 67100 L'Aquila


Partita iva: 00083210666 | Tel. +39 0862 2791 r.a. | Fax 0862 412296 | [posta.certificata@ateraq.legalmail.it](mailto:posta.certificata@ateraq.legalmail.it) | [www.ateraq.it](http://www.ateraq.it)

13	909	25	VIA PIERSANTI MATTARELLA n. 16 Scala A Interno 3 Piano 1-6	002	A02	03	6 vani
13	909	26	VIA PIERSANTI MATTARELLA n. 16 Scala A Interno 4 Piano T-1 - 6	002	A02	03	4,5 vani
13	909	27	VIA PIERSANTI MATTARELLA n. 16 Scala B Interno 4 Piano T-1 - 6	002	A02	03	4,5 vani
13	909	28	VIA PIERSANTI MATTARELLA n. 16 Scala B Interno 3 Piano 1-6	002	A02	03	6 vani
13	909	29	VIA PIERSANTI MATTARELLA n. 16 Scala A Interno 5 Piano 2-6	002	A02	03	6 vani
13	909	30	VIA PIERSANTI MATTARELLA n. 16 Scala A Interno 6 Piano 2-3 - 6	002	A02	03	4,5 vani
13	909	31	VIA PIERSANTI MATTARELLA n. 16 Scala B Interno 6 Piano 2-3 - 6	002	A02	03	4,5 vani
13	909	32	VIA PIERSANTI MATTARELLA n. 16 Scala B Interno 5 Piano 2-6	002	A02	03	6 vani
13	909	33	VIA PIERSANTI MATTARELLA n. 16 Scala A Interno 7 Piano 3-6	002	A02	03	6 vani
13	909	34	VIA PIERSANTI MATTARELLA n. 16 Scala A Interno 8 Piano 3-6	002	A02	03	2,5 vani
13	909	35	VIA PIERSANTI MATTARELLA n. 16 Scala B Interno 8 Piano 3-6	002	A02	03	2,5 vani
13	909	36	VIA PIERSANTI MATTARELLA n. 16 Scala B Interno 7 Piano 3-6	002	A02	03	6 vani
13	909	37	VIA PIERSANTI MATTARELLA n. 16 Scala A Interno 9 Piano 4-6	002	A02	03	6 vani
13	909	38	VIA PIERSANTI MATTARELLA n. 16 Scala A Interno 10 Piano 4-5 - 6	002	A02	03	4,5 vani
13	909	39	VIA PIERSANTI MATTARELLA n. 16 Scala B Interno 10 Piano 4-5 - 6	002	A02	03	4,5 vani
13	909	40	VIA PIERSANTI MATTARELLA n. 16 Scala B Interno 9 Piano 4-6	002	A02	03	6 vani
13	909	41	VIA PIERSANTI MATTARELLA n. 16 Scala A Interno 11 Piano 5-6	002	A02	03	6 vani
13	909	42	VIA PIERSANTI MATTARELLA n. 16 Scala A Interno 12 Piano 5-6	002	A02	03	2,5 vani
13	909	43	VIA PIERSANTI MATTARELLA n. 16 Scala B Interno 12 Piano 5-6	002	A02	03	2,5 vani
13	909	44	VIA PIERSANTI MATTARELLA n. 16 Scala B Interno 11 Piano 5-6	002	A02	03	6 vani

Azienda Territoriale per l'Edilizia Residenziale - L'Aquila

Sede legale: Via Antica Arischia, 46/E complesso res. "Il Moro" - 67100 L'Aquila

Partita iva: 00083210666 | Tel. +39 0862 2791 r.a. | Fax 0862 412296 | [posta.certificata@ateraq.legalmail.it](mailto:posta.certificata@ateraq.legalmail.it) | [www.ateraq.it](http://www.ateraq.it)

	<b>Azienda Territoriale Edilizia Residenziale</b> Via Antica Arischia, 46/e – L'Aquila DIREZIONE GENERALE	<b>SCHEDA SINTETICA F.TO 1785</b>	Data: Luglio 2023
---	---	-----------------------------------	----------------------

Località: <b>BALSORANO NUOVO</b>	Indirizzo: Piazza Santissima Trinità n°1	
Fabbricato n. <b>1785</b>	Alloggi totali n. 4 a totale proprietà A.T.E.R.	
Dati catastali: foglio n. <b>13</b> particella n. <b>1075</b>	Tipologia costruttiva: <b>C.A.</b>	n. piani: <b>3</b>
Mq copertura: <b>220,00</b>	POD:	

**Convertitore**

Per convertire le coordinate di un punto inserisci i valori nelle caselle di testo corrispondenti al sistema di riferimento a cui appartengono e premi il pulsante "Converti".

**Monte Mario / Gauss Boaga zona 1** EPSG:3003

Est:  Nord:

**ED50 / UTM Zone 32N** EPSG:23032

Est:  Nord:

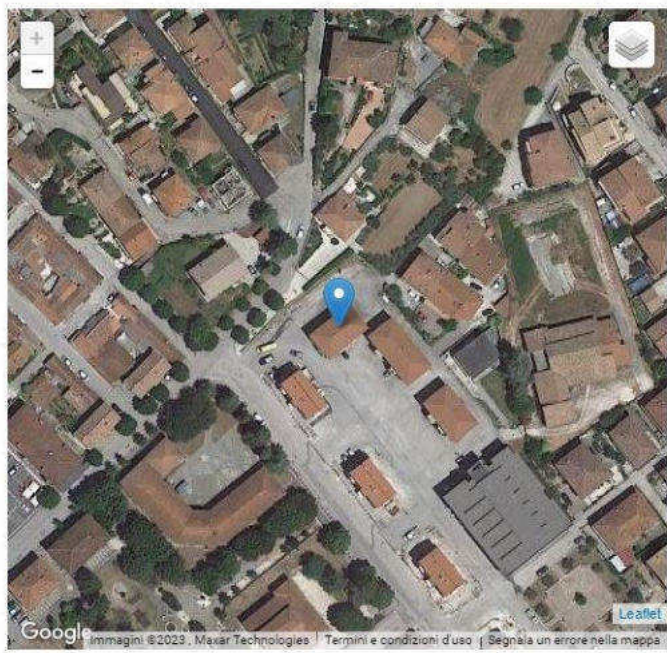
**ED50** EPSG:4230

Lon:  Lat:

**WGS84** EPSG:4326

Lon:  Lat:

**Posizione**



Google Immagini © 2023, Maxar Technologies. Termini e condizioni d'uso | Segnala un errore nella mappa



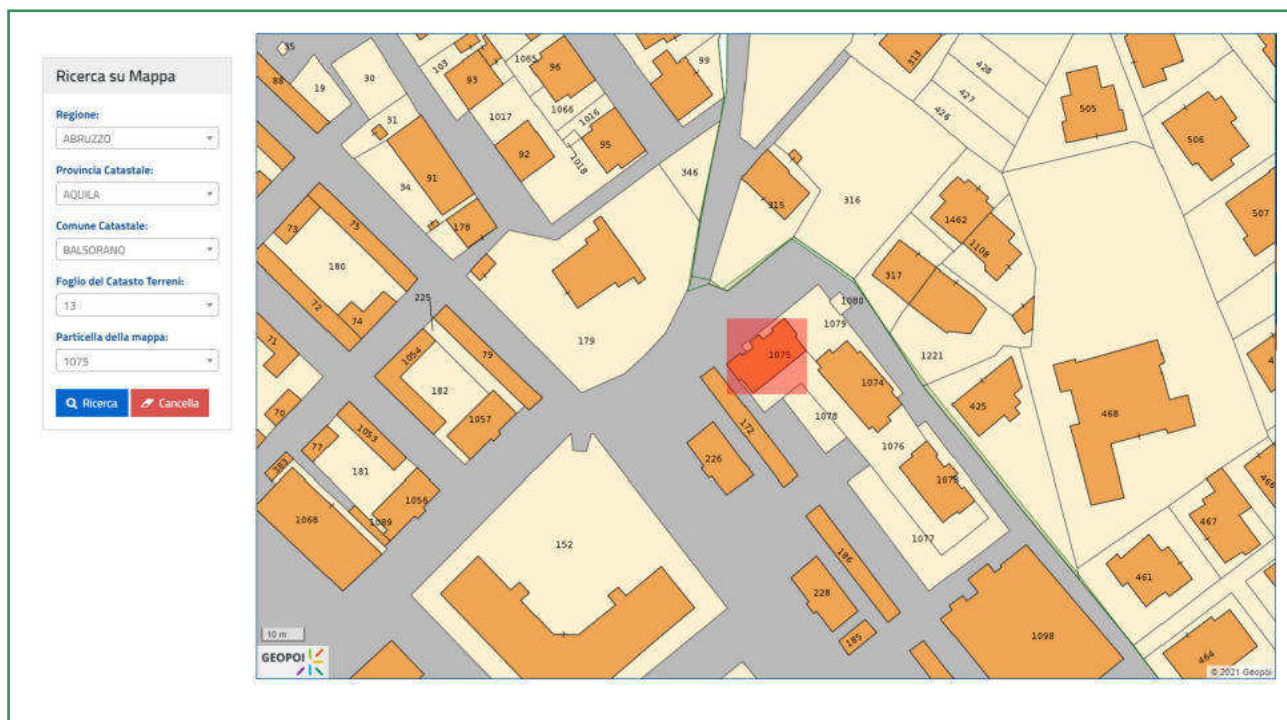
Azienda Territoriale per l'Edilizia Residenziale - L'Aquila

Sede legale: Via Antica Arischia, 46/E complesso res. "Il Moro" - 67100 L'Aquila

Partita iva: 00083210666 | Tel. +39 0862 2791 r.a. | Fax 0862 412296 | [posta.certificata@ateraq.legalmail.it](mailto:posta.certificata@ateraq.legalmail.it) | [www.ateraq.it](http://www.ateraq.it)

## Dati catastali

L'immobile è identificato al NCEU FG. 13 P.LLA 1075 del Comune di Balsorano (AQ).




Risulta composto dalle seguenti unità immobiliari: ABITAZIONI: 4 (A/3) e RIMESSE: 4 (C/6).

Foglio	Particella	Sub	Indirizzo	Zona cens	Categoria	Classe	Consistenza
13	1075	1	PIAZZA SS. TRINITA' n. SNC Interno 2 Piano T		C06	07	17 m <sup>2</sup>
13	1075	2	PIAZZA SS. TRINITA' n. SNC Interno 4 Piano T		C06	07	15 m <sup>2</sup>
13	1075	3	PIAZZA SS. TRINITA' n. SNC Interno 3 Piano T		C06	07	15 m <sup>2</sup>
13	1075	4	PIAZZA SS. TRINITA' n. SNC Interno 1 Piano T		C06	07	17 m <sup>2</sup>
13	1075	5	PIAZZA SS. TRINITA' n. SNC Interno 1 Piano 1		A03	04	4 vani
13	1075	6	PIAZZA SS. TRINITA' n. SNC Interno 2 Piano 1		A03	04	4 vani
13	1075	7	PIAZZA SS. TRINITA' n. SNC Interno 3 Piano 2		A03	04	4 vani
13	1075	8	PIAZZA SS. TRINITA' n. SNC Interno 4 Piano 2		A03	04	4 vani

Azienda Territoriale per l'Edilizia Residenziale - L'Aquila

Sede legale: Via Antica Arischia, 46/E complesso res. "Il Moro" - 67100 L'Aquila

Partita iva: 00083210666 | Tel. +39 0862 2791 r.a. | Fax 0862 412296 | [posta.certificata@ateraq.legalmail.it](mailto:posta.certificata@ateraq.legalmail.it) | [www.ateraq.it](http://www.ateraq.it)

	<b>Azienda Territoriale Edilizia Residenziale</b> Via Antica Arischia, 46/e – L'Aquila <b>DIREZIONE GENERALE</b>	<b>SCHEDA SINTETICA F.TO 1786</b>	Data: Luglio 2023
---	--	-----------------------------------	----------------------

Località: <b>BALSORANO NUOVO</b>	Indirizzo: Piazza Santissima Trinità n°2	
Fabbricato n. <b>1786</b>	Alloggi totali n. 4 a totale proprietà A.T.E.R.	
Dati catastali: foglio n. <b>13</b> particella n. <b>1074</b>	Tipologia costruttiva: <b>C.A.</b>	n. piani: <b>3</b>
Mq copertura: <b>262,90</b>	POD:	

**Convertitore**

Per convertire le coordinate di un punto inserisci i valori nelle caselle di testo corrispondenti al sistema di riferimento a cui appartengono e premi il pulsante "Converti".

**Monte mario / Gauss Boaga zona 1** EPSG:3003

Est:  Nord:

**ED50 / UTM Zone 32N** EPSG:23032

Est:  Nord:

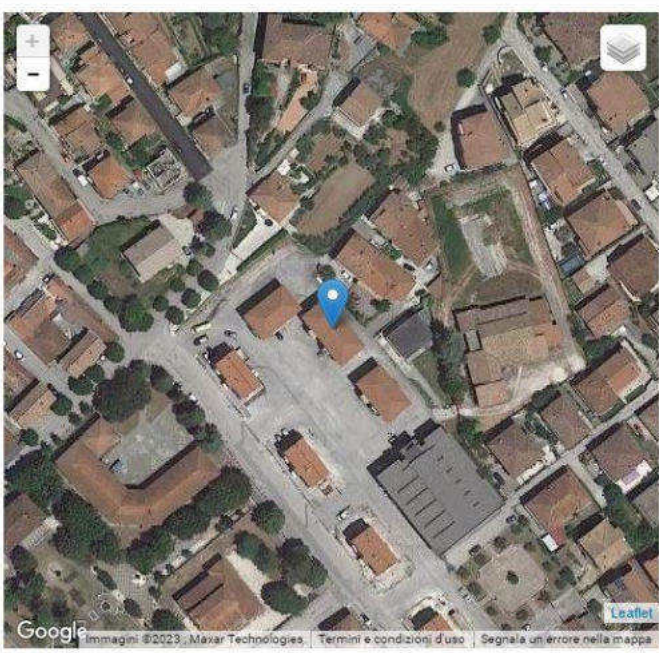
**ED50** EPSG:4230

Lon:  Lat:

**WGS84** EPSG:4326

Lon:  Lat:

**Posizione**



Google Immagini ©2023, Maxar Technologies, Termini e condizioni d'uso | Segnala un errore nella mappa



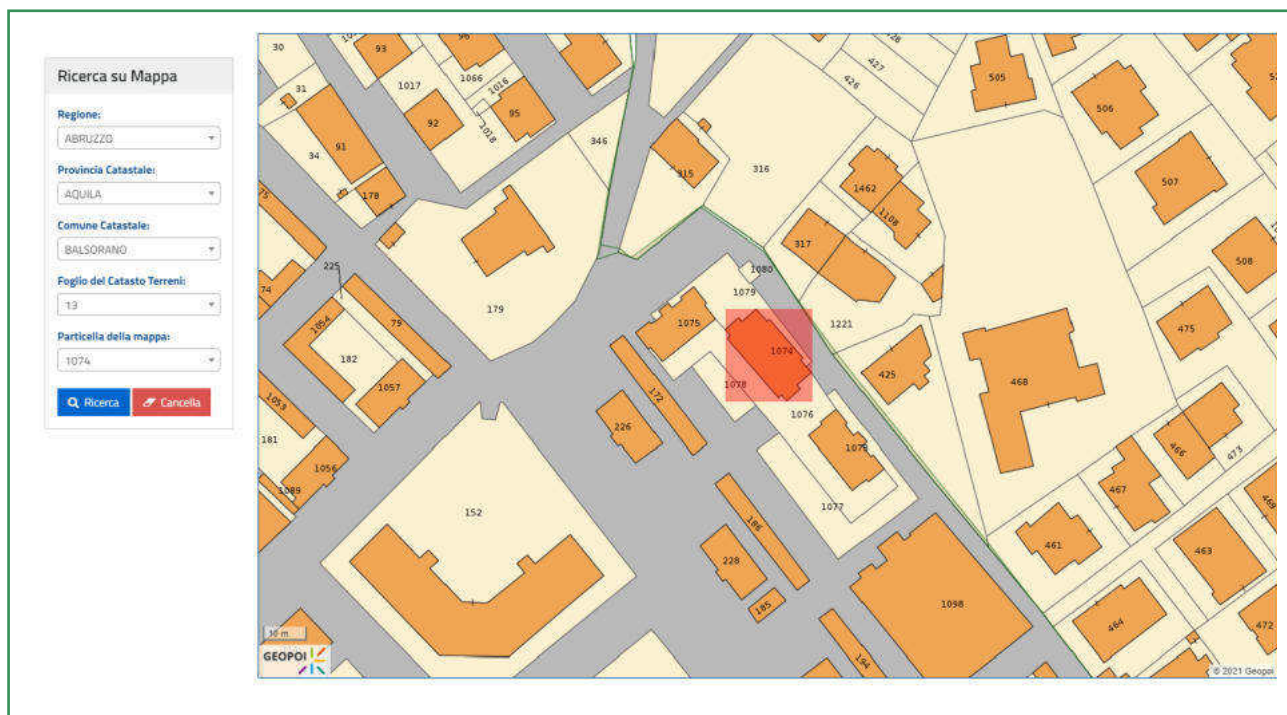
Azienda Territoriale per l'Edilizia Residenziale - L'Aquila

Sede legale: Via Antica Arischia, 46/E complesso res. "Il Moro" - 67100 L'Aquila

Partita iva: 00083210666 | Tel. +39 0862 2791 r.a. | Fax 0862 412296 | [posta.certificata@ateraq.legalmail.it](mailto:posta.certificata@ateraq.legalmail.it) | [www.ateraq.it](http://www.ateraq.it)

## Dati catastali

L'immobile è identificato al NCEU FG. 13 P.LLA 1074 del Comune di Balsorano (AQ).




Risulta composto dalle seguenti unità immobiliari: ABITAZIONI: 4 (A/3) e RIMESSE: 4 (C/6).

Foglio	Particella	Sub	Indirizzo	Zona cens	Categoria	Classe	Consistenza
13	1074	1	PIAZZA SS. TRINITA' n. SNC Interno 1 Piano T		C06	07	18 m <sup>2</sup>
13	1074	2	PIAZZA SS. TRINITA' n. SNC Interno 3 Piano T		C06	07	18 m <sup>2</sup>
13	1074	3	PIAZZA SS. TRINITA' n. SNC Interno 4 Piano T		C06	07	18 m <sup>2</sup>
13	1074	4	PIAZZA SS. TRINITA' n. SNC Interno 2 Piano T		C06	07	19 m <sup>2</sup>
13	1074	5	PIAZZA SS. TRINITA' n. SNC Interno 1 Piano 1		A03	04	6.5 vani
13	1074	6	PIAZZA SS. TRINITA' n. SNC Interno 2 Piano 1		A03	04	5 vani
13	1074	7	PIAZZA SS. TRINITA' n. SNC Interno 4 Piano 1		A03	04	5 vani
13	1074	8	PIAZZA SS. TRINITA' n. SNC Interno 3 Piano 1		A03	04	5 vani

Azienda Territoriale per l'Edilizia Residenziale - L'Aquila

Sede legale: Via Antica Arischia, 46/E complesso res. "Il Moro" - 67100 L'Aquila

Partita iva: 00083210666 | Tel. +39 0862 2791 r.a. | Fax 0862 412296 | [posta.certificata@ateraq.legalmail.it](mailto:posta.certificata@ateraq.legalmail.it) | [www.ateraq.it](http://www.ateraq.it)

 <b>Azienda Territoriale Edilizia Residenziale</b> Via Antica Arischia, 46/e - L'Aquila <b>DIREZIONE GENERALE</b>	<b>SCHEDA SINTETICA F.TO 1787</b>	Data: Luglio 2023
--	-----------------------------------	----------------------

Località: <b>BALSORANO NUOVO</b>	Indirizzo: Piazza Santissima Trinità n°3	
Fabbricato n. <b>1787</b>	Alloggi totali n. 4 a totale proprietà A.T.E.R.	
Dati catastali: foglio n. <b>13</b> particella n. <b>1073</b>	Tipologia costruttiva: <b>C.A.</b>	n. piani: <b>3</b>
Mq copertura: <b>215,60</b>	POD:	

**Convertitore**

Per convertire le coordinate di un punto inserisci i valori nelle caselle di testo corrispondenti al sistema di riferimento a cui appartengono e premi il pulsante "Converti".

**Monte mario / Gauss Boaga zona 1** EPSG:3003

Est:  Nord:

**ED50 / UTM Zone 32N** EPSG:23032

Est:  Nord:

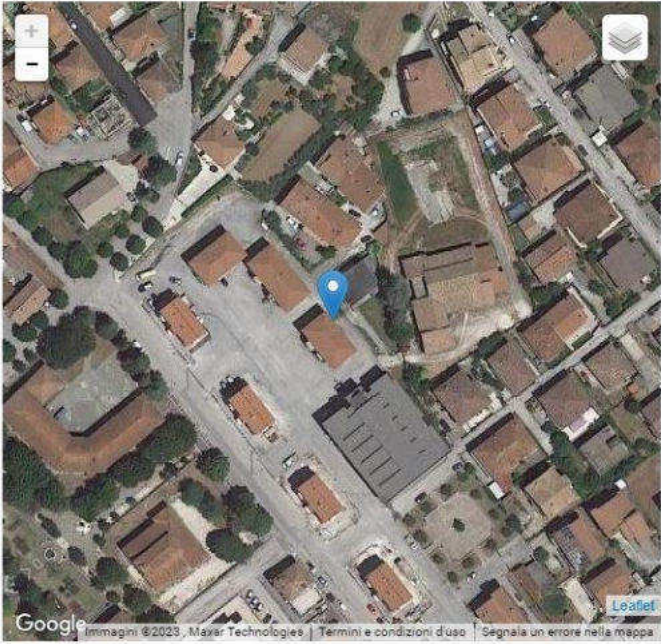
**ED50** EPSG:4230

Lon:  Lat:


**WGS84** EPSG:4326

Lon:  Lat:

**Posizione**



Google Immagini ©2023, Maxar Technologies | Termini e condizioni d'uso | Segnala un errore nella mappa.



Azienda Territoriale per l'Edilizia Residenziale - L'Aquila

Sede legale: Via Antica Arischia, 46/E complesso res. "Il Moro" - 67100 L'Aquila

Partita iva: 00083210666 | Tel. +39 0862 2791 r.a. | Fax 0862 412296 | [posta.certificata@ateraq.legalmail.it](mailto:posta.certificata@ateraq.legalmail.it) | [www.ateraq.it](http://www.ateraq.it)



## Dati catastali

L'immobile è identificato al NCEU FG. 13 P.LLA 1073 del Comune di Balsorano (AQ).




Risulta composto dalle seguenti unità immobiliari: ABITAZIONI: 4 (A/3) e RIMESSE: 4 (C/6).

Foglio	Particella	Sub	Indirizzo	Zona cens	Categoria	Classe	Consistenza
13	1073	1	PIAZZA SS. TRINITA' n. SNC Interno 1 Piano T		C06	07	18 m <sup>2</sup>
13	1073	2	PIAZZA SS. TRINITA' n. SNC Interno 3 Piano T		C06	07	15 m <sup>2</sup>
13	1073	3	PIAZZA SS. TRINITA' n. SNC Interno 4 Piano T		C06	07	15 m <sup>2</sup>
13	1073	4	PIAZZA SS. TRINITA' n. SNC Interno 2 Piano T		C06	07	17 m <sup>2</sup>
13	1073	5	PIAZZA SS. TRINITA' n. SNC Interno 1 Piano 1		A03	04	5,5 vani
13	1073	6	PIAZZA SS. TRINITA' n. SNC Interno 2 Piano 1		A03	04	5,5 vani
13	1073	7	PIAZZA SS. TRINITA' n. SNC Interno 3 Piano 2		A03	04	5,5 vani
13	1073	8	PIAZZA SS. TRINITA' n. SNC Interno 4 Piano 2		A03	04	5,5 vani

Azienda Territoriale per l'Edilizia Residenziale - L'Aquila

Sede legale: Via Antica Arischia, 46/E complesso res. "Il Moro" - 67100 L'Aquila

Partita iva: 00083210666 | Tel. +39 0862 2791 r.a. | Fax 0862 412296 | [posta.certificata@ateraq.legalmail.it](mailto:posta.certificata@ateraq.legalmail.it) | [www.ateraq.it](http://www.ateraq.it)

	<b>Azienda Territoriale Edilizia Residenziale</b> Via Antica Arischia, 46/e – L'Aquila <b>DIREZIONE GENERALE</b>	<b>SCHEDA SINTETICA F.TO 1788</b>	Data: Luglio 2023
---	--	-----------------------------------	----------------------

Località: <b>BALSORANO NUOVO</b>	Indirizzo: Via San Giorgio n°31	
Fabbricato n. <b>1788</b>	Alloggi totali n. 4 a totale proprietà A.T.E.R.	
Dati catastali: foglio n.13 particella n. <b>1072</b>	Tipologia costruttiva: <b>C.A.</b>	n. piani: <b>3</b>
Mq copertura: <b>276,10</b>	POD:	

**Convertitore**

Per convertire le coordinate di un punto inserisci i valori nelle caselle di testo corrispondenti al sistema di riferimento a cui appartengono e premi il pulsante 'Converti'.

**Monte mario / Gauss Boaga zona 1** EPSG:3003

Est:  Nord:

**ED50 / UTM Zone 32N** EPSG:23032

Est:  Nord:

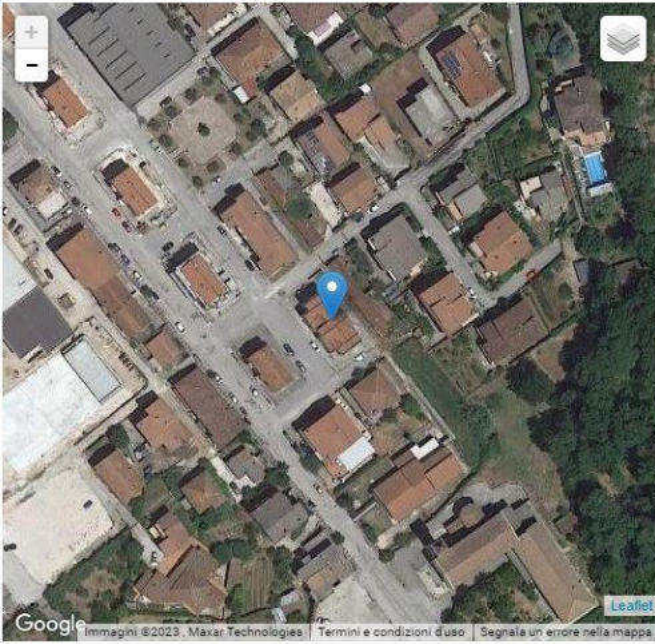
**ED50** EPSG:4230


Lon:  Lat:

**WGS84** EPSG:4326

Lon:  Lat:

**Posizione**





Azienda Territoriale per l'Edilizia Residenziale - L'Aquila

Sede legale: Via Antica Arischia, 46/E complesso res. "Il Moro" - 67100 L'Aquila

Partita iva: 00083210666 | Tel. +39 0862 2791 r.a. | Fax 0862 412296 | [posta.certificata@ateraq.legalmail.it](mailto:posta.certificata@ateraq.legalmail.it) | [www.ateraq.it](http://www.ateraq.it)

## Dati catastali

L'immobile è identificato al NCEU FG. 13 P.LLA 1072 del Comune di Balsorano (AQ).




Risulta composto dalle seguenti unità immobiliari: ABITAZIONI: 6 (A/4), RIMESSE: 6 (C/6) e MAGAZZINI: 4 (C/2).

Foglio	Particella	Sub	Indirizzo	Zona cens	Categoria	Classe	Consistenza
13	1072	1	VIA SAN GIORGIO n. 31 Interno 5 Piano T		C06	06	12 m <sup>2</sup>
13	1072	2	VIA SAN GIORGIO n. 31 Interno 5 Piano T		C02	02	6 m <sup>2</sup>
13	1072	3	VIA SAN GIORGIO n. 31 Interno 2 Piano T		C06	06	20 m <sup>2</sup>
13	1072	4	VIA SAN GIORGIO n. 31 Interno 1 Piano T		C06	06	13 m <sup>2</sup>
13	1072	5	VIA SAN GIORGIO n. 31 Interno 1 Piano T		C02	02	6 m <sup>2</sup>
13	1072	6	VIA SAN GIORGIO n. 31 Interno 1 Piano T		A04	03	3 vani
13	1072	7	VIA SAN GIORGIO n. 31 Interno 3 Piano T		C02	02	6 m <sup>2</sup>
13	1072	8	VIA SAN GIORGIO n. 31 Interno 3 Piano T		C06	06	13 m <sup>2</sup>
13	1072	9	VIA SAN GIORGIO n. 31 Interno 4 Piano T		C06	06	20 m <sup>2</sup>
13	1072	10	VIA SAN GIORGIO n. 31 Interno 6 Piano T		C06	06	12 m <sup>2</sup>
13	1072	11	VIA SAN GIORGIO n. 31 Interno 6 Piano T		C02	02	6 m <sup>2</sup>
13	1072	12	VIA SAN GIORGIO n. 31 Interno 2 Piano 1		A04	03	5 vani
13	1072	13	VIA SAN GIORGIO n. 31 Interno 3 Piano 1		A04	03	3 vani
13	1072	14	VIA SAN GIORGIO n. 31 Interno 4 Piano 1		A04	03	5 vani
13	1072	15	VIA SAN GIORGIO n. 31 Interno 5 Piano 2		A04	03	6.5 vani
13	1072	16	VIA SAN GIORGIO n. 31 Interno 6 Piano 2		A04	03	6.5 vani

Azienda Territoriale per l'Edilizia Residenziale - L'Aquila

Sede legale: Via Antica Arischia, 46/E complesso res. "Il Moro" - 67100 L'Aquila

Partita iva: 00083210666 | Tel. +39 0862 2791 r.a. | Fax 0862 412296 | [posta.certificata@ateraq.legalmail.it](mailto:posta.certificata@ateraq.legalmail.it) | [www.ateraq.it](http://www.ateraq.it)

	<b>Azienda Territoriale Edilizia Residenziale</b> Via Antica Arischia, 46/e – L'Aquila <b>DIREZIONE GENERALE</b>	<b>SCHEDA SINTETICA F.TO 1713</b>	Data: Luglio 2023
---	--	-----------------------------------	----------------------

Località: <b>BISEGNA</b>	Indirizzo: Via Fonte del Pero n°2	
Fabbricato n. <b>1713</b>	Alloggi totali n. 4 a totale proprietà A.T.E.R.	
Dati catastali: foglio n. <b>12</b> particella n. <b>1023</b>	Tipologia costruttiva: <b>C.A.</b>	n. piani: <b>3</b>
Mq copertura: <b>369,60</b>	POD:	

**Convertitore**

Per convertire le coordinate di un punto inserisci i valori nelle caselle di testo corrispondenti al sistema di riferimento a cui appartengono e premi il pulsante "Converti".

**Monte mario / Gauss Boaga zona 1** EPSG:3003

Est:  Nord:

**ED50 / UTM Zone 32N** EPSG:23032

Est:  Nord:

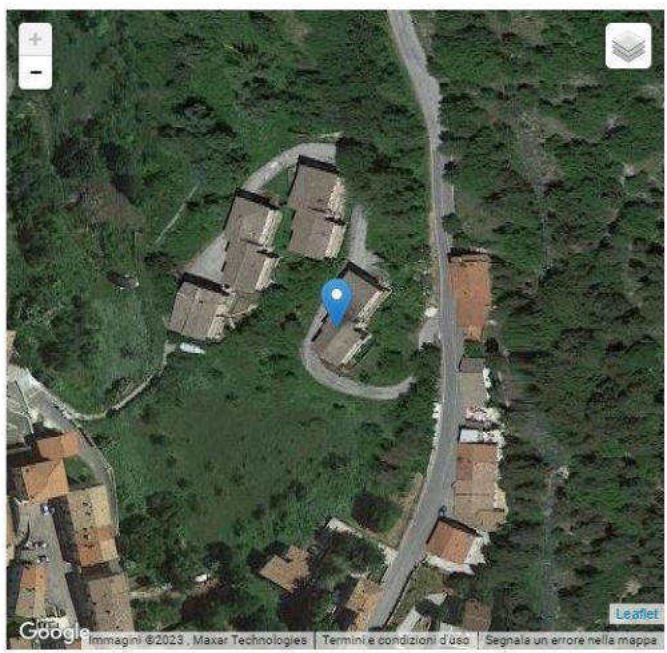
**ED50** EPSG:4230

Lon:  Lat:

**WGS84** EPSG:4326

Lon:  Lat:

**Posizione**





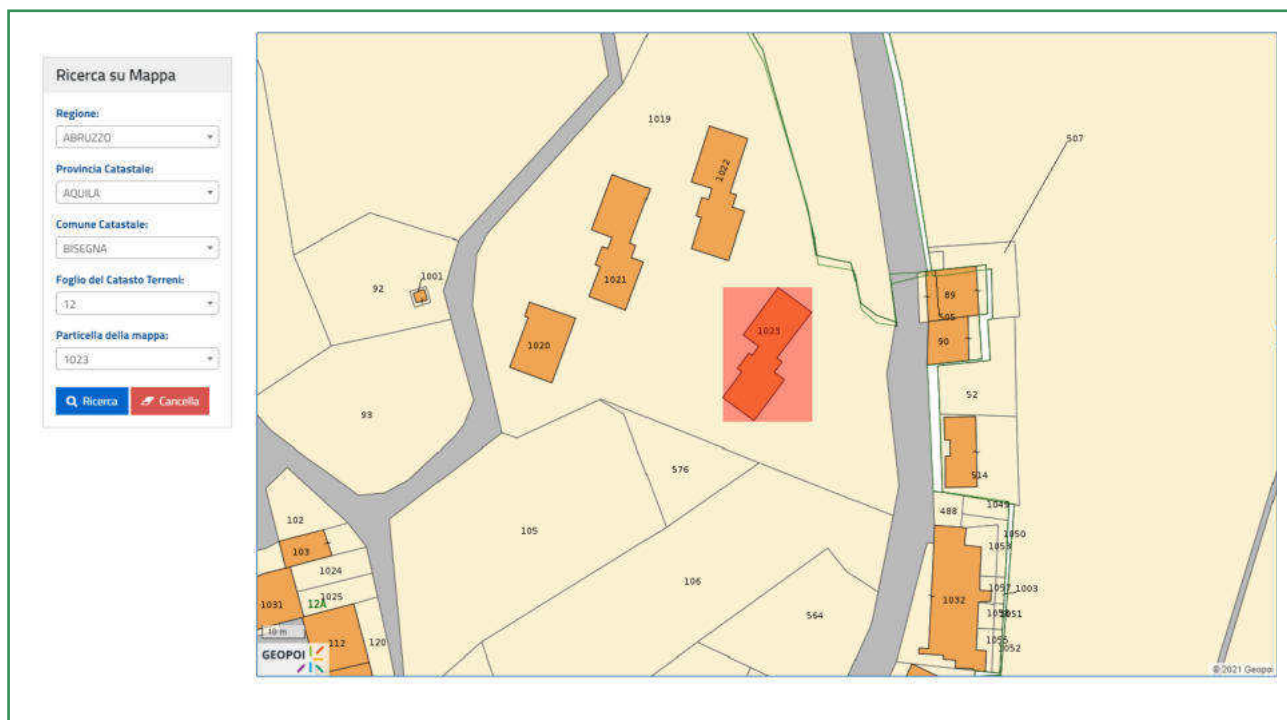
Azienda Territoriale per l'Edilizia Residenziale - L'Aquila

Sede legale: Via Antica Arischia, 46/E complesso res. "Il Moro" - 67100 L'Aquila

Partita iva: 00083210666 | Tel. +39 0862 2791 r.a. | Fax 0862 412296 | [posta.certificata@ateraq.legalmail.it](mailto:posta.certificata@ateraq.legalmail.it) | [www.ateraq.it](http://www.ateraq.it)

## Dati catastali

L'immobile è identificato al NCEU FG. 12 P.LLA 1023 del Comune di Bisegna (AQ).




Risulta composto dalle seguenti unità immobiliari: ABITAZIONI: 4 (A/2) e RIMESSE: 4 (C/6).

Foglio	Particella	Sub	Indirizzo	Zona cens	Categoria	Classe	Consistenza
12	1023	2	VIA FONTE DEL PERO Piano T		C06	05	17 m <sup>2</sup>
12	1023	3	VIA FONTE DEL PERO Piano T		C06	05	17 m <sup>2</sup>
12	1023	4	VIA FONTE DEL PERO Piano T		C06	05	17 m <sup>2</sup>
12	1023	5	VIA FONTE DEL PERO Piano T		C06	05	17 m <sup>2</sup>
12	1023	6	VIA FONTE DEL PERO Piano T		A02	02	6,5 vani
12	1023	7	VIA FONTE DEL PERO n. 2 Piano T-1		A02	02	6,5 vani
12	1023	8	VIA FONTE DEL PERO n. 2 Piano T-1		A02	02	6,5 vani
12	1023	9	VIA FONTE DEL PERO n. 2 Piano T-2		A02	02	6,5 vani

Azienda Territoriale per l'Edilizia Residenziale - L'Aquila

Sede legale: Via Antica Arischia, 46/E complesso res. "Il Moro" - 67100 L'Aquila

Partita iva: 00083210666 | Tel. +39 0862 2791 r.a. | Fax 0862 412296 | [posta.certificata@ateraq.legalmail.it](mailto:posta.certificata@ateraq.legalmail.it) | [www.ateraq.it](http://www.ateraq.it)

	<b>Azienda Territoriale Edilizia Residenziale</b> Via Antica Arischia, 46/e – L'Aquila <b>DIREZIONE GENERALE</b>	<b>SCHEDA SINTETICA F.TO 1714</b>	Data: Luglio 2023
---	--	-----------------------------------	----------------------

Località: <b>BISEGNA</b>	Indirizzo: Via Fonte del Pero n°1	
Fabbricato n. <b>1714</b>	Alloggi totali n. 4 a totale proprietà A.T.E.R.	
Dati catastali: foglio n. <b>12</b> particella n. <b>1022</b>	Tipologia costruttiva: <b>C.A.</b>	n. piani: <b>3</b>
Mq copertura: <b>369,60</b>	POD:	

**Convertitore**

Per convertire le coordinate di un punto inserisci i valori nelle caselle di testo corrispondenti al sistema di riferimento a cui appartengono e premi il pulsante "Converti".

**Monte mario / Gauss Boaga zona 1** EPSG:3003

Est:  Nord:

**ED50 / UTM Zone 32N** EPSG:23032

Est:  Nord:


**ED50** EPSG:4230

Lon:  Lat:

**WGS84** EPSG:4326

Lon:  Lat:

**Posizione**



Google Immagini ©2023, Maxar Technologies | Termini e condizioni d'uso | Segnala un errore nella mappa



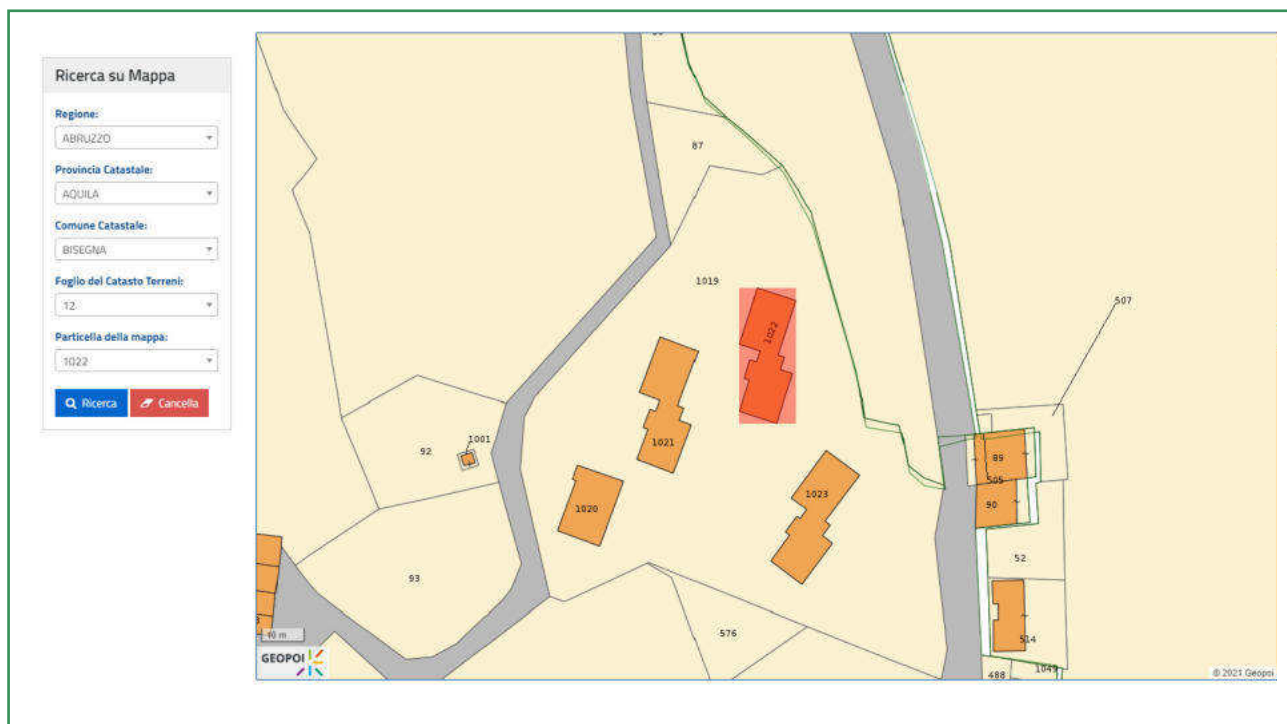
Azienda Territoriale per l'Edilizia Residenziale - L'Aquila

Sede legale: Via Antica Arischia, 46/E complesso res. "Il Moro" - 67100 L'Aquila

Partita iva: 00083210666 | Tel. +39 0862 2791 r.a. | Fax 0862 412296 | [posta.certificata@ateraq.legalmail.it](mailto:posta.certificata@ateraq.legalmail.it) | [www.ateraq.it](http://www.ateraq.it)

## Dati catastali

L'immobile è identificato al NCEU FG. 12 P.LLA 1022 del Comune di Bisegna (AQ).




Risulta composto dalle seguenti unità immobiliari: ABITAZIONI: 4 (A/2) e RIMESSE: 4 (C/6).

Foglio	Particella	Sub	Indirizzo	Zona cens	Categoria	Classe	Consistenza
12	1022	2	VIA FONTE DEL PERO Piano T		C06	05	17 m <sup>2</sup>
12	1022	3	VIA FONTE DEL PERO Piano T		C06	05	17 m <sup>2</sup>
12	1022	4	VIA FONTE DEL PERO Piano T		C06	05	17 m <sup>2</sup>
12	1022	5	VIA FONTE DEL PERO Piano T		C06	05	17 m <sup>2</sup>
12	1022	6	VIA FONTE DEL PERO n. 1 Piano T-1		A02	02	6.5 vani
12	1022	7	VIA FONTE DEL PERO n. 1 Piano T-1		A02	02	6.5 vani
12	1022	8	VIA FONTE DEL PERO n. 1 Piano T-2		A02	02	6.5 vani
12	1022	9	VIA FONTE DEL PERO n. 1 Piano T-2		A02	02	6.5 vani

Azienda Territoriale per l'Edilizia Residenziale - L'Aquila

Sede legale: Via Antica Arischia, 46/E complesso res. "Il Moro" - 67100 L'Aquila

Partita iva: 00083210666 | Tel. +39 0862 2791 r.a. | Fax 0862 412296 | [posta.certificata@ateraq.legalmail.it](mailto:posta.certificata@ateraq.legalmail.it) | [www.ateraq.it](http://www.ateraq.it)

 <b>Azienda Territoriale Edilizia Residenziale</b> Via Antica Arischia, 46/e – L'Aquila DIREZIONE GENERALE	<b>SCHEDA SINTETICA F.TO 1715</b>	Data: Luglio 2023
---	-----------------------------------	----------------------

Località: <b>BISEGNA</b>	Indirizzo: Via Fonte del Pero n°1	
Fabbricato n. <b>1715</b>	Alloggi totali n. 4 a totale proprietà A.T.E.R.	
Dati catastali: foglio n. <b>12</b> particella n. <b>1021</b>	Tipologia costruttiva: <b>C.A.</b>	n. piani: <b>3</b>
Mq copertura: <b>369,60</b>	POD:	

**Convertitore**

Per convertire le coordinate di un punto inserisci i valori nelle caselle di testo corrispondenti al sistema di riferimento a cui appartengono e premi il pulsante 'Converti'.

**Monte mario / Gauss Boaga zona 1** EPSG:3003

Est:  Nord:

**ED50 / UTM Zone 32N** EPSG:23032

Est:  Nord:

**ED50** EPSG:4230

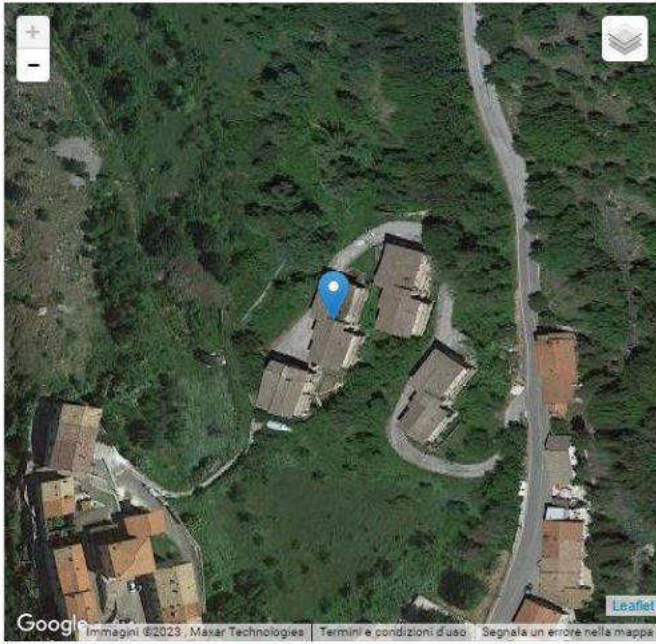
Lon:  Lat:

**WGS84** EPSG:4326

Lon:  Lat:

Pulisci Converti

**Posizione**



Google Immagini ©2023, Maxar Technologies | Termini e condizioni d'uso | Segnala un errore nella mappa



Azienda Territoriale per l'Edilizia Residenziale - L'Aquila

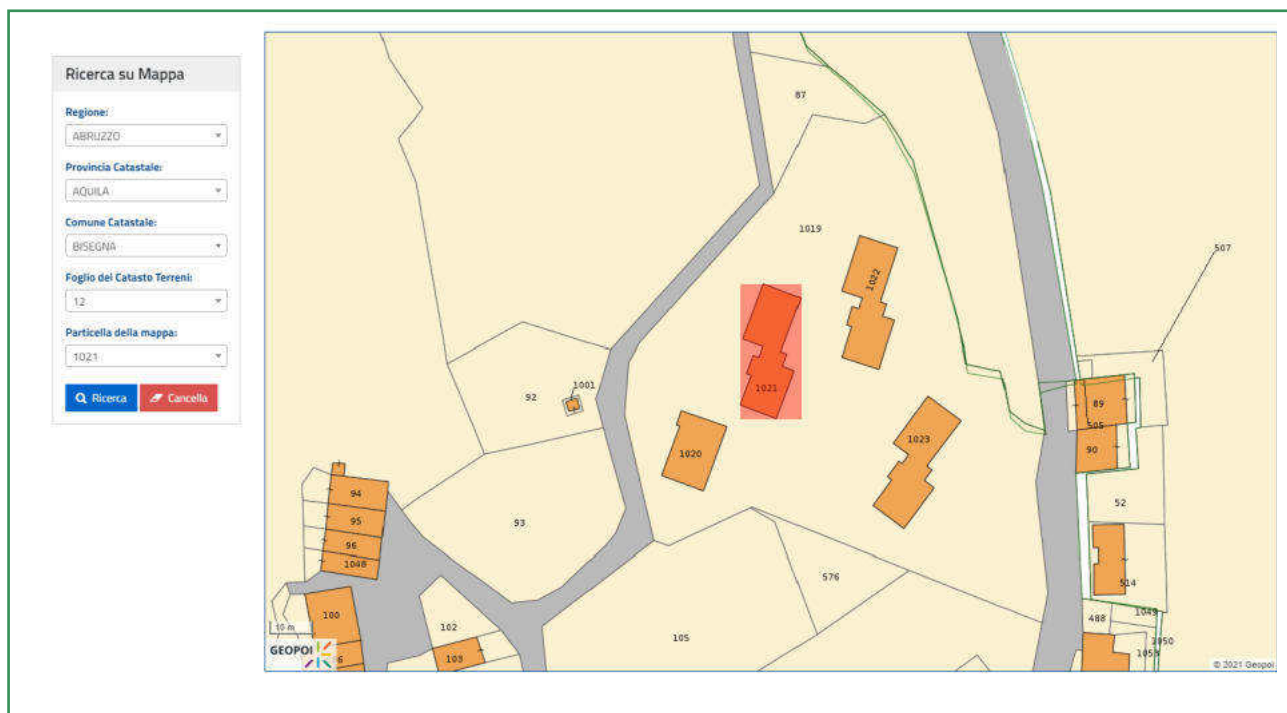
Sede legale: Via Antica Arischia, 46/E complesso res. "Il Moro" - 67100 L'Aquila

Partita iva: 00083210666 | Tel. +39 0862 2791 r.a. | Fax 0862 412296 | [posta.certificata@ateraq.legalmail.it](mailto:posta.certificata@ateraq.legalmail.it) | [www.ateraq.it](http://www.ateraq.it)



## Dati catastali

L'immobile è identificato al NCEU FG. 12 P.LLA 1021 del Comune di Bisegna (AQ).




Risulta composto dalle seguenti unità immobiliari: ABITAZIONI: 4 (A/2) e RIMESSE: 4 (C/6).

Foglio	Particella	Sub	Indirizzo	Zona cens	Categoria	Classe	Consistenza
12	1021	2	VIA FONTE DEL PERO Piano T		C06	05	17 m <sup>2</sup>
12	1021	3	VIA FONTE DEL PERO Piano T		C06	05	17 m <sup>2</sup>
12	1021	4	VIA FONTE DEL PERO Piano T		C06	05	17 m <sup>2</sup>
12	1021	5	VIA FONTE DEL PERO Piano T		C06	05	17 m <sup>2</sup>
12	1021	6	VIA FONTE DEL PERO n. 3 Piano T-1		A02	02	6.5 vani
12	1021	7	VIA FONTE DEL PERO n. 3 Piano T-1		A02	02	6.5 vani
12	1021	8	VIA FONTE DEL PERO n. 3 Piano T-2		A02	02	6.5 vani
12	1021	9	VIA FONTE DEL PERO n. 3 Piano T-2		A02	02	6.5 vani

Azienda Territoriale per l'Edilizia Residenziale - L'Aquila

Sede legale: Via Antica Arischia, 46/E complesso res. "Il Moro" - 67100 L'Aquila

Partita iva: 00083210666 | Tel. +39 0862 2791 r.a. | Fax 0862 412296 | [posta.certificata@ateraq.legalmail.it](mailto:posta.certificata@ateraq.legalmail.it) | [www.ateraq.it](http://www.ateraq.it)

 <b>Azienda Territoriale Edilizia Residenziale</b> Via Antica Arischia, 46/e – L'Aquila DIREZIONE GENERALE	<b>SCHEDA SINTETICA F.TO 1716</b>	Data: Luglio 2023
---	-----------------------------------	----------------------

Località: <b>BISEGNA</b>	Indirizzo: Via Fonte del Pero n°5	
Fabbricato n. <b>1716</b>	Alloggi totali n. 2 a totale proprietà A.T.E.R.	
Dati catastali: foglio n. <b>12</b> particella n. <b>1020</b>	Tipologia costruttiva: <b>C.A.</b>	n. piani: <b>3</b>
Mq copertura: <b>234,30</b>	POD:	

**Convertitore**

Per convertire le coordinate di un punto inserisci i valori nelle caselle di testo corrispondenti al sistema di riferimento a cui appartengono e premi il pulsante "Converti".

**Monte mario / Gauss Boaga zona 1** EPSG:3003

Est:  Nord:

**ED50 / UTM Zone 32N** EPSG:23032

Est:  Nord:


**ED50** EPSG:4230

Lon:  Lat:

**WGS84** EPSG:4326

Lon:  Lat:

**Posizione**



Google | Immagini ©2023, Maxar Technologies | Termini e condizioni d'uso | Segnala un errore nella mappa



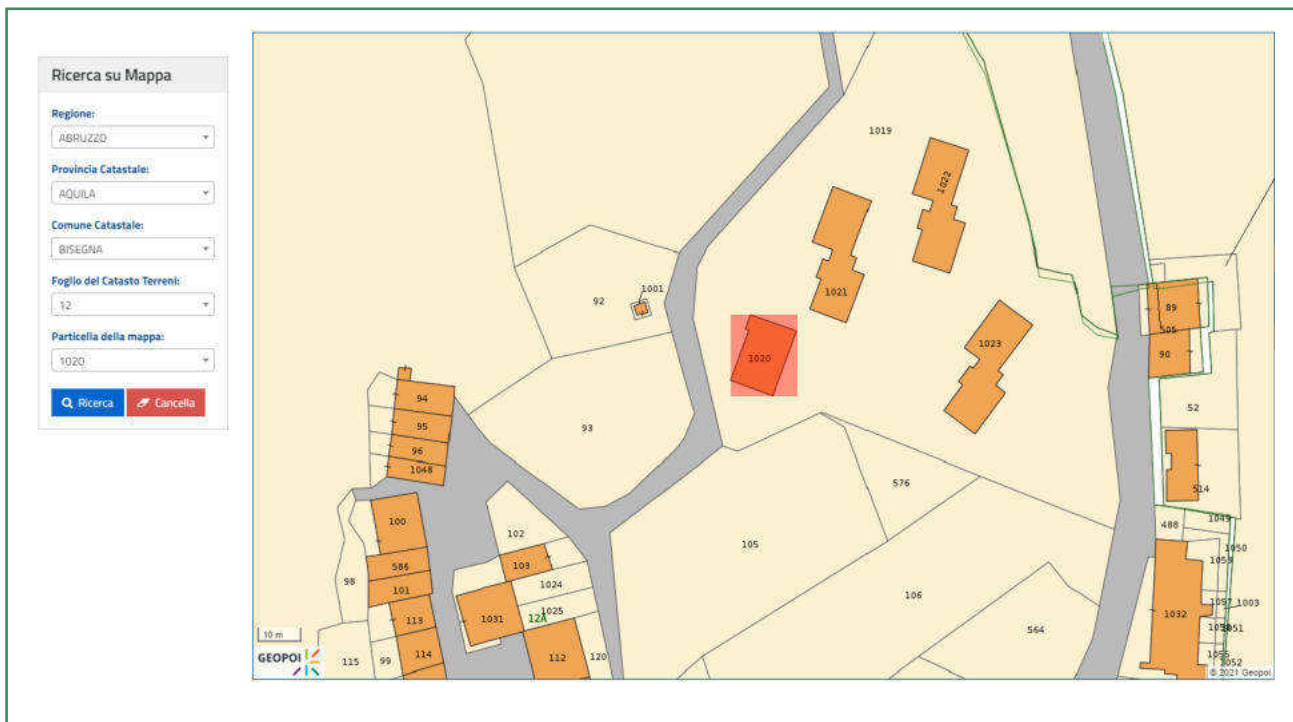
Azienda Territoriale per l'Edilizia Residenziale - L'Aquila

Sede legale: Via Antica Arischia, 46/E complesso res. "Il Moro" - 67100 L'Aquila

Partita iva: 00083210666 | Tel. +39 0862 2791 r.a. | Fax 0862 412296 | [posta.certificata@ateraq.legalmail.it](mailto:posta.certificata@ateraq.legalmail.it) | [www.ateraq.it](http://www.ateraq.it)

## Dati catastali

L'immobile è identificato al NCEU FG. 12 P.LLA 1020 del Comune di Bisegna (AQ).




Risulta composto dalle seguenti unità immobiliari: ABITAZIONI: 2 (A/2) e RIMESSE: 2 (C/6).

Foglio	Particella	Sub	Indirizzo	Zona cens	Categoria	Classe	Consistenza
12	1020	2	VIA FONTE DEL PERO Piano T		C06	05	17 m <sup>2</sup>
12	1020	3	VIA FONTE DEL PERO Piano T		C06	05	17 m <sup>2</sup>
12	1020	4	VIA FONTE DEL PERO n. 5 Piano T-1		A02	02	7,5 vani
12	1020	5	VIA FONTE DEL PERO n. 5 Piano T-2		A02	02	7,5 vani

Azienda Territoriale per l'Edilizia Residenziale - L'Aquila

Sede legale: Via Antica Arischia, 46/E complesso res. "Il Moro" - 67100 L'Aquila

Partita iva: 00083210666 | Tel. +39 0862 2791 r.a. | Fax 0862 412296 | [posta.certificata@ateraq.legalmail.it](mailto:posta.certificata@ateraq.legalmail.it) | [www.ateraq.it](http://www.ateraq.it)

	<b>Azienda Territoriale Edilizia Residenziale</b> Via Antica Arischia, 46/e – L'Aquila DIREZIONE GENERALE	<b>SCHEDA SINTETICA F.TO 1717</b>	Data: Luglio 2023
---	---	-----------------------------------	----------------------

Località: <b>BISEGNA – FRAZ. S. SEBASTIANO</b>	Indirizzo: Via Calvario n°43	
Fabbricato n. <b>1717</b>	Alloggi totali n. 3 a totale proprietà A.T.E.R.	
Dati catastali: foglio n.4 particella n. <b>507</b>	Tipologia costruttiva: <b>C.A.</b>	n. piani: <b>2</b>
Mq copertura: <b>365,20</b>	POD:	

**Convertitore**

Per convertire le coordinate di un punto inserisci i valori nelle caselle di testo corrispondenti al sistema di riferimento a cui appartengono e premi il pulsante 'Converti'.

**Monte mario / Gauss Boaga zona 1** EPSG:3003

Est:  Nord:

**ED50 / UTM Zone 32N** EPSG:23032

Est:  Nord:


**ED50** EPSG:4230


Lon:  Lat:

**WGS84** EPSG:4326

Lon:  Lat:

**Posizione**





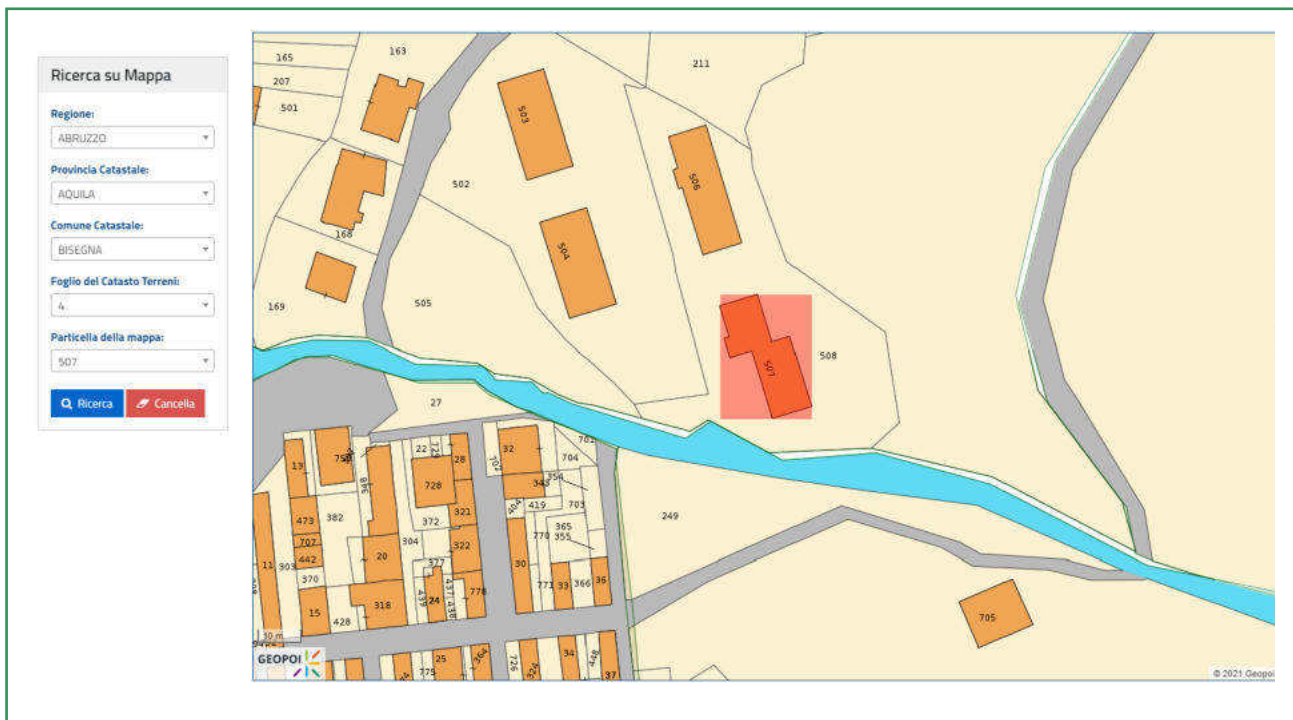
Azienda Territoriale per l'Edilizia Residenziale - L'Aquila

Sede legale: Via Antica Arischia, 46/E complesso res. "Il Moro" - 67100 L'Aquila

Partita iva: 00083210666 | Tel. +39 0862 2791 r.a. | Fax 0862 412296 | [posta.certificata@ateraq.legalmail.it](mailto:posta.certificata@ateraq.legalmail.it) | [www.ateraq.it](http://www.ateraq.it)

## Dati catastali

L'immobile è identificato al NCEU FG. 4 P.LLA 507 del Comune di Bisegna (AQ).




Risulta composto dalle seguenti unità immobiliari: ABITAZIONI: 3 (A/2) e RIMESSE: 3 (C/6).

Foglio	Particella	Sub	Indirizzo	Zona cens	Categoria	Classe	Consistenza
4	507	2	VIA CALVARIO Piano T		C06	05	17 m <sup>2</sup>
4	507	3	VIA CALVARIO Piano T		C06	05	17 m <sup>2</sup>
4	507	4	VIA CALVARIO Piano T		C06	05	17 m <sup>2</sup>
4	507	5	VIA CALVARIO n. 43 Piano T		A02	02	6,5 vani
4	507	6	VIA CALVARIO n. 43 Piano T-1		A02	02	6,5 vani
4	507	7	VIA CALVARIO n. 43 Piano T-1		A02	02	6,5 vani

Azienda Territoriale per l'Edilizia Residenziale - L'Aquila

Sede legale: Via Antica Arischia, 46/E complesso res. "Il Moro" - 67100 L'Aquila

Partita iva: 00083210666 | Tel. +39 0862 2791 r.a. | Fax 0862 412296 | [posta.certificata@ateraq.legalmail.it](mailto:posta.certificata@ateraq.legalmail.it) | [www.ateraq.it](http://www.ateraq.it)

	<b>Azienda Territoriale Edilizia Residenziale</b> Via Antica Arischia, 46/e – L'Aquila <b>DIREZIONE GENERALE</b>	<b>SCHEDA SINTETICA F.TO 1718</b>	Data: Luglio 2023
---	--	-----------------------------------	----------------------

Località: <b>BISEGNA – FRAZ. S. SEBASTIANO</b>	Indirizzo: Via Calvario n°47	
Fabbricato n. <b>1718</b>	Alloggi totali n. 3 a totale proprietà A.T.E.R.	
Dati catastali: foglio n.4 particella n. <b>506</b>	Tipologia costruttiva: <b>C.A.</b>	n. piani: <b>2</b>
Mq copertura: <b>368,50</b>	POD:	

**Convertitore**

Per convertire le coordinate di un punto inserisci i valori nelle caselle di testo corrispondenti al sistema di riferimento a cui appartengono e premi il pulsante "Converti".

**Monte mario / Gauss Boaga zona 1** EPSG:3003

Est:  Nord:

**ED50 / UTM Zone 32N** EPSG:23032

Est:  Nord:

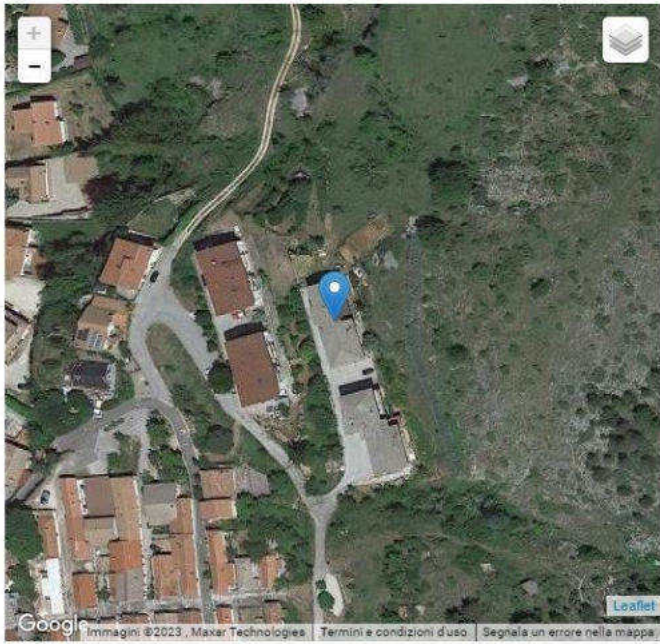
**ED50** EPSG:4230


Lon:  Lat:

**WGS84** EPSG:4326

Lon:  Lat:

**Posizione**





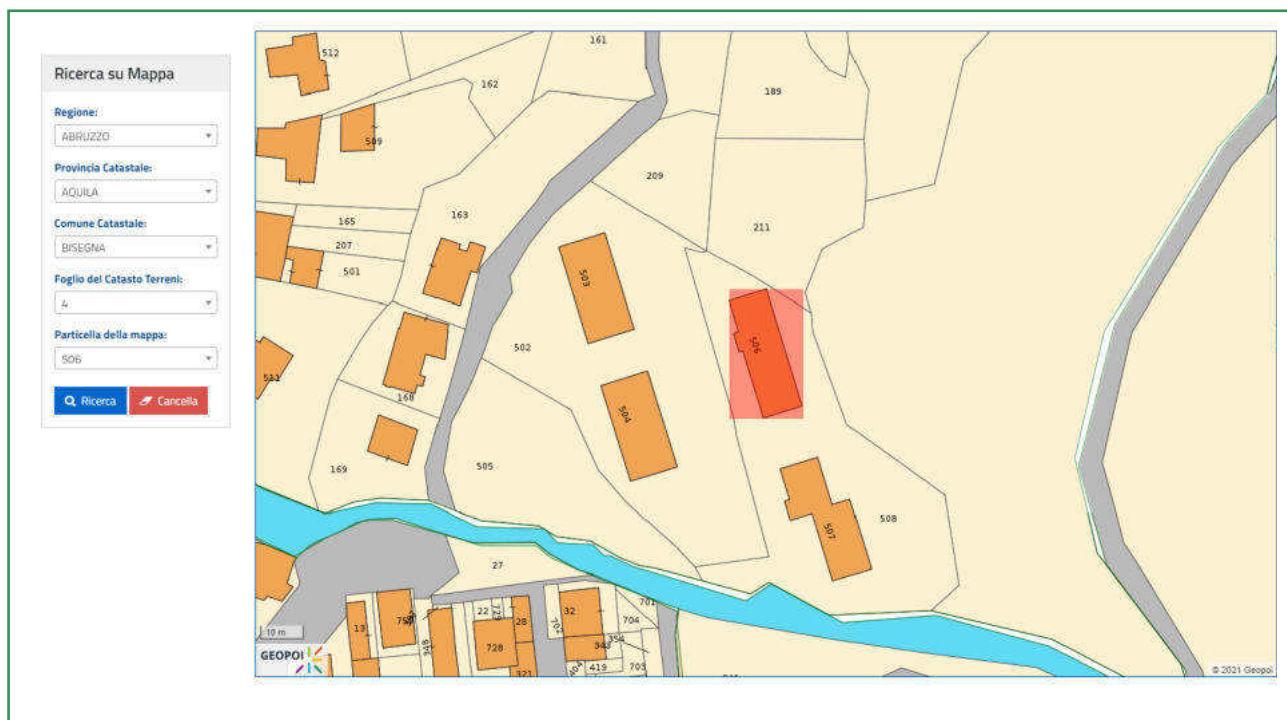
Azienda Territoriale per l'Edilizia Residenziale - L'Aquila

Sede legale: Via Antica Arischia, 46/E complesso res. "Il Moro" - 67100 L'Aquila

Partita iva: 00083210666 | Tel. +39 0862 2791 r.a. | Fax 0862 412296 | [posta.certificata@ateraq.legalmail.it](mailto:posta.certificata@ateraq.legalmail.it) | [www.ateraq.it](http://www.ateraq.it)

## Dati catastali

L'immobile è identificato al NCEU FG. 4 P.LLA 506 del Comune di Bisegna (AQ).




Risulta composto dalle seguenti unità immobiliari: ABITAZIONI: 3 (A/2) e RIMESSE: 3 (C/6).

Foglio	Particella	Sub	Indirizzo	Zona cens	Categoria	Classe	Consistenza
4	506	2	VIA CALVARIO Piano T		C06	05	17 m <sup>2</sup>
4	506	3	VIA CALVARIO Piano T		C06	05	17 m <sup>2</sup>
4	506	4	VIA CALVARIO Piano T		C06	05	17 m <sup>2</sup>
4	506	5	VIA CALVARIO n. 47 Piano T		A02	02	6,5 vani
4	506	6	VIA CALVARIO n. 47 Piano T-1		A02	02	6,5 vani
4	506	7	VIA CALVARIO n. 47 Piano T-1		A02	02	6,5 vani

Azienda Territoriale per l'Edilizia Residenziale - L'Aquila

Sede legale: Via Antica Arischia, 46/E complesso res. "Il Moro" - 67100 L'Aquila

Partita iva: 00083210666 | Tel. +39 0862 2791 r.a. | Fax 0862 412296 | [posta.certificata@ateraq.legalmail.it](mailto:posta.certificata@ateraq.legalmail.it) | [www.ateraq.it](http://www.ateraq.it)

	<b>Azienda Territoriale Edilizia Residenziale</b> Via Antica Arischia, 46/e – L'Aquila <b>DIREZIONE GENERALE</b>	<b>SCHEDA SINTETICA F.TO 1782</b>	Data: Luglio 2023
---	--	-----------------------------------	----------------------

Località: <b>CARSOLI</b>	Indirizzo: Via di Villa Romana	
Fabbricato n. <b>1782</b>	Alloggi totali n. 6 a totale proprietà A.T.E.R.	
Dati catastali: foglio n. <b>85</b> particella n. <b>820</b>	Tipologia costruttiva: <b>C.A.</b>	n. piani: <b>3</b>
Mq copertura: <b>325,60</b>	POD:	

**Convertitore**

Per convertire le coordinate di un punto inserisci i valori nelle caselle di testo corrispondenti al sistema di riferimento a cui appartengono e premi il pulsante "Converti".

**Monte mario / Gauss Boaga zona 1** EPSG:3003

Est:  Nord:

**ED50 / UTM Zone 32N** EPSG:23032

Est:  Nord:

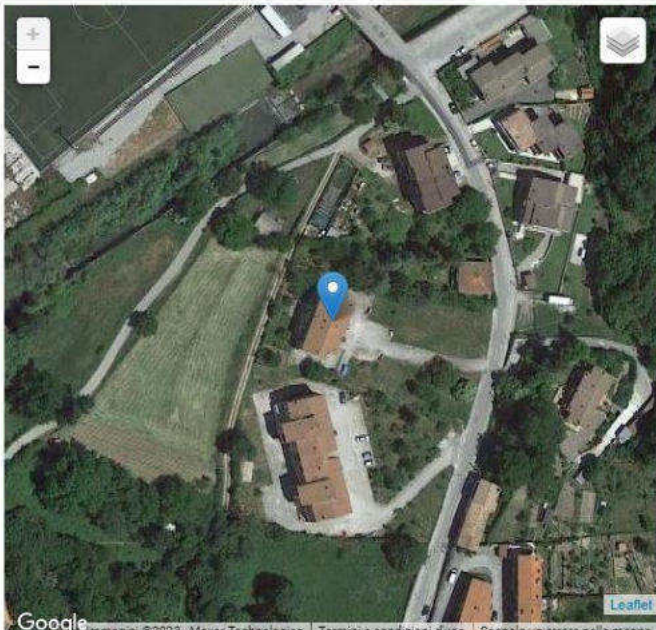
**ED50** EPSG:4230

Lon:  Lat:


**WGS84** EPSG:4326

Lon:  Lat:

**Posizione**



Google Immagini ©2023, Mapbox Technologies. Termini e condizioni d'uso. Segnala un errore nella mappa.



Azienda Territoriale per l'Edilizia Residenziale - L'Aquila

Sede legale: Via Antica Arischia, 46/E complesso res. "Il Moro" - 67100 L'Aquila

Partita iva: 00083210666 | Tel. +39 0862 2791 r.a. | Fax 0862 412296 | [posta.certificata@ateraq.legalmail.it](mailto:posta.certificata@ateraq.legalmail.it) | [www.ateraq.it](http://www.ateraq.it)



## Dati catastali

L'immobile è identificato al NCEU FG. 85 P.LLA 820 del Comune di Carsoli (AQ).




Risulta composto dalle seguenti unità immobiliari: ABITAZIONI: 6 (A/2) e RIMESSE: 6 (C/6).

Foglio	Particella	Sub	Indirizzo	Zona cens	Categoria	Classe	Consistenza
85	820	2	VIA DI VILLA ROMANA Piano T		C06	08	13 m <sup>2</sup>
85	820	3	VIA DI VILLA ROMANA Piano T		C06	08	14 m <sup>2</sup>
85	820	4	VIA DI VILLA ROMANA Piano T		C06	08	12 m <sup>2</sup>
85	820	5	VIA DI VILLA ROMANA Piano T		C06	08	12 m <sup>2</sup>
85	820	6	VIA DI VILLA ROMANA Piano T		C06	08	14 m <sup>2</sup>
85	820	7	VIA DI VILLA ROMANA Piano T		C06	08	13 m <sup>2</sup>
85	820	8	VIA DI VILLA ROMANA Piano T		A02	05	3.5 vani
85	820	9	VIA DI VILLA ROMANA Piano T-1		A02	05	5.5 vani
85	820	10	VIA DI VILLA ROMANA Piano T-1		A02	05	3.5 vani
85	820	11	VIA DI VILLA ROMANA Piano T-1		A02	05	5.5 vani
85	820	12	VIA DI VILLA ROMANA Piano T-2		A02	05	6.5 vani
85	820	13	VIA DI VILLA ROMANA Piano T-2		A02	05	6.5 vani

Azienda Territoriale per l'Edilizia Residenziale - L'Aquila

Sede legale: Via Antica Arischia, 46/E complesso res. "Il Moro" - 67100 L'Aquila

Partita iva: 00083210666 | Tel. +39 0862 2791 r.a. | Fax 0862 412296 | [posta.certificata@ateraq.legalmail.it](mailto:posta.certificata@ateraq.legalmail.it) | [www.ateraq.it](http://www.ateraq.it)

	<b>Azienda Territoriale Edilizia Residenziale</b> Via Antica Arischia, 46/e – L'Aquila DIREZIONE GENERALE	<b>SCHEDA SINTETICA F.TO 1784</b>	Data: Luglio 2023
---	---	-----------------------------------	----------------------

Località: <b>CASTELLAFIUME</b>	Indirizzo: Via San Rocco n°2	
Fabbricato n. <b>1784</b>	Alloggi totali n. 6 a totale proprietà A.T.E.R.	
Dati catastali: foglio n.8 particella n. <b>973</b>	Tipologia costruttiva: <b>C.A.</b>	n. piani: <b>3</b>
Mq copertura: <b>300,08</b>	POD:	

**Convertitore**

Per convertire le coordinate di un punto inserisci i valori nelle caselle di testo corrispondenti al sistema di riferimento a cui appartengono e premi il pulsante "Converti".

**Monte mario / Gauss Boaga zona 1** EPSG:3003

Est:  Nord:

**ED50 / UTM Zone 32N** EPSG:23032

Est:  Nord:

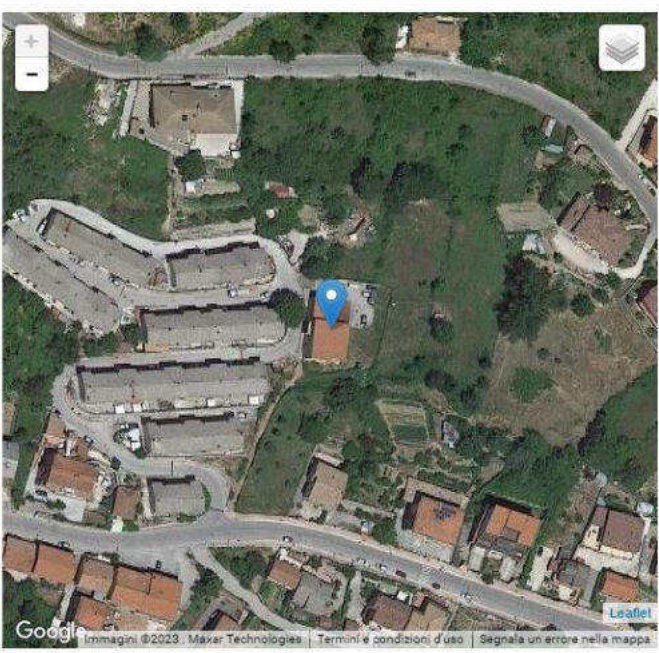
**ED50** EPSG:4230

Lon:  Lat:

**WGS84** EPSG:4326

Lon:  Lat:

**Posizione**



Google Immagini ©2023 - Maxar Technologies | Termini e condizioni d'uso | Segnala un errore nella mappa



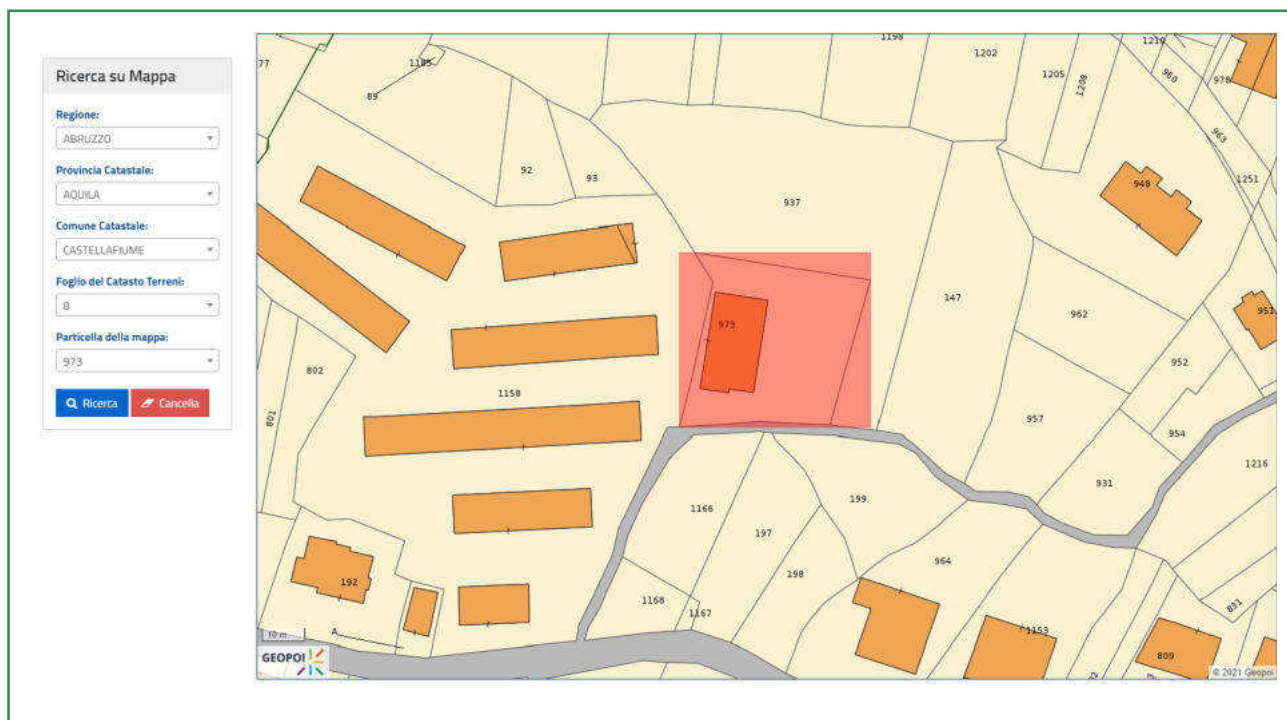
Azienda Territoriale per l'Edilizia Residenziale - L'Aquila

Sede legale: Via Antica Arischia, 46/E complesso res. "Il Moro" - 67100 L'Aquila

Partita iva: 00083210666 | Tel. +39 0862 2791 r.a. | Fax 0862 412296 | [posta.certificata@ateraq.legalmail.it](mailto:posta.certificata@ateraq.legalmail.it) | [www.ateraq.it](http://www.ateraq.it)

## Dati catastali

L'immobile è identificato al NCEU FG. 8 P.LLA 973 del Comune di Castellafiume (AQ).




Risulta composto dalle seguenti unità immobiliari: ABITAZIONI: 6 (A/2) e RIMESSE: 6 (C/6).

Foglio	Particella	Sub	Indirizzo	Zona cens	Categoria	Classe	Consistenza
8	973	5	VIA SAN ROCCO Piano T		C06	04	14 m <sup>2</sup>
8	973	6	VIA SAN ROCCO Piano T		C06	04	14 m <sup>2</sup>
8	973	7	VIA SAN ROCCO Piano T		C06	04	14 m <sup>2</sup>
8	973	8	VIA SAN ROCCO Piano T		C06	04	14 m <sup>2</sup>
8	973	9	VIA SAN ROCCO Piano T		C06	04	16 m <sup>2</sup>
8	973	10	VIA SAN ROCCO Piano T		C06	04	16 m <sup>2</sup>
8	973	11	VIA SAN ROCCO Interno 1 Piano T-2		A02	02	6,5 vani
8	973	12	VIA SAN ROCCO Interno 2 Piano 1-2		A02	02	3,5 vani
8	973	13	VIA SAN ROCCO Interno 3 Piano 1-2		A02	02	4,5 vani
8	973	14	VIA SAN ROCCO Interno 4 Piano 1-2		A02	02	6 vani
8	973	15	VIA SAN ROCCO Interno 5 Piano 2		A02	02	3,5 vani
8	973	16	VIA SAN ROCCO Interno 6 Piano 2		A02	02	4,5 vani

Azienda Territoriale per l'Edilizia Residenziale - L'Aquila

Sede legale: Via Antica Arischia, 46/E complesso res. "Il Moro" - 67100 L'Aquila

Partita iva: 00083210666 | Tel. +39 0862 2791 r.a. | Fax 0862 412296 | [posta.certificata@ateraq.legalmail.it](mailto:posta.certificata@ateraq.legalmail.it) | [www.ateraq.it](http://www.ateraq.it)

	<b>Azienda Territoriale Edilizia Residenziale</b> Via Antica Arischia, 46/e – L'Aquila <b>DIREZIONE GENERALE</b>	<b>SCHEDA SINTETICA F.TO 1722</b>	Data: Luglio 2023
---	--	-----------------------------------	----------------------

Località: <b>CELANO</b>	Indirizzo: Via Tribuna da n°86 a n°117	
Fabbricato n. <b>1722</b>	Alloggi totali n. 12 a totale proprietà A.T.E.R.	
Dati catastali: foglio n. <b>18</b> particella n. <b>1282</b>	Tipologia costruttiva: <b>C.A.</b>	n. piani: <b>2</b>
Mq copertura: <b>783,20</b>	POD:	

**Convertitore**

Per convertire le coordinate di un punto inserisci i valori nelle caselle di testo corrispondenti al sistema di riferimento a cui appartengono e premi il pulsante "Converti".

**Monte mario / Gauss Boaga zona 1** EPSG:3003

Est:  Nord:

**ED50 / UTM Zone 32N** EPSG:23032

Est:  Nord:

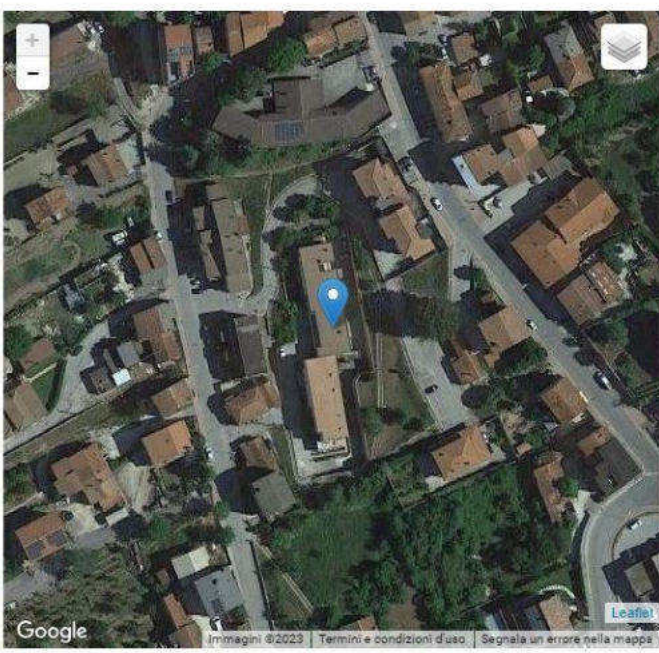
**ED50** EPSG:4230

Lon:  Lat:

**WGS84** EPSG:4326

Lon:  Lat:

**Posizione**





Azienda Territoriale per l'Edilizia Residenziale - L'Aquila

Sede legale: Via Antica Arischia, 46/E complesso res. "Il Moro" - 67100 L'Aquila

Partita iva: 00083210666 | Tel. +39 0862 2791 r.a. | Fax 0862 412296 | [posta.certificata@ateraq.legalmail.it](mailto:posta.certificata@ateraq.legalmail.it) | [www.ateraq.it](http://www.ateraq.it)

## Dati catastali

L'immobile è identificato al NCEU FG. 18 P.LLA 1282 del Comune di Celano (AQ).



Risulta composto dalle seguenti unità immobiliari: ABITAZIONI: 12 (A/2) e RIMESSE: 12 (C/6).

Azienda Territoriale per l'Edilizia Residenziale - L'Aquila

Sede legale: Via Antica Arischia, 46/E complesso res. "Il Moro" - 67100 L'Aquila


Partita iva: 00083210666 | Tel. +39 0862 2791 r.a. | Fax 0862 412296 | [posta.certificata@ateraq.legalmail.it](mailto:posta.certificata@ateraq.legalmail.it) | [www.ateraq.it](http://www.ateraq.it)

Foglio	Particella	Sub	Indirizzo	Zona cens	Categoria	Classe	Consistenza
18	1282	1	LOCALITA' TRIBUNA n. 89 Interno 1 Piano T		A02	01	3 vani
18	1282	2	LOCALITA TRIBUNA n. 87 Interno 2 Piano T		A02	01	6 vani
18	1282	3	LOCALITA TRIBUNA n. 65 Interno 2 Piano T		C06	06	17 m <sup>2</sup>
18	1282	4	LOCALITA TRIBUNA n. 67 Interno 10 Piano T		C06	06	17 m <sup>2</sup>
18	1282	5	LOCALITA TRIBUNA n. 69 Interno 9 Piano T		C06	06	17 m <sup>2</sup>
18	1282	6	LOCALITA TRIBUNA n. 71 Interno 8 Piano T		C06	06	15 m <sup>2</sup>
18	1282	7	LOCALITA TRIBUNA n. 73 Interno 1 Piano T		C06	06	13 m <sup>2</sup>
18	1282	8	LOCALITA TRIBUNA n. 77 Interno 6 Piano T		C06	06	13 m <sup>2</sup>
18	1282	9	LOCALITA TRIBUNA n. 79 Interno 3 Piano T		C06	06	15 m <sup>2</sup>
18	1282	10	LOCALITA TRIBUNA n. 81 Interno 7 Piano T		C06	06	17 m <sup>2</sup>
18	1282	11	LOCALITA TRIBUNA n. 83 Interno 11 Piano T		C06	06	17 m <sup>2</sup>
18	1282	12	LOCALITA TRIBUNA n. 85 Interno 4 Piano T		C06	06	17 m <sup>2</sup>
18	1282	13	LOCALITA TRIBUNA n. 103 Interno 3 Piano T		A02	01	5 vani
18	1282	14	LOCALITA TRIBUNA n. 101 Interno 4 Piano T		A02	01	5 vani
18	1282	15	LOCALITA TRIBUNA n. 99 Interno 5 Piano T		A02	01	4.5 vani
18	1282	16	LOCALITA TRIBUNA n. 93 Interno 5 Piano T		C06	06	17 m <sup>2</sup>
18	1282	17	LOCALITA TRIBUNA n. 97 Interno 12 Piano T		C06	06	17 m <sup>2</sup>
18	1282	18	LOCALITA TRIBUNA n. 117 Interno 6 Piano 1		A02	01	3 vani
18	1282	19	LOCALITA TRIBUNA n. 114 Interno 7 Piano 1		A02	01	6 vani
18	1282	20	LOCALITA TRIBUNA n. 113 Interno 8 Piano 1		A02	01	4.5 vani
18	1282	21	LOCALITA TRIBUNA n. 111 Interno 9 Piano 1		A02	01	4.5 vani
18	1282	22	LOCALITA TRIBUNA n. 109 Interno 10 Piano 1		A02	01	5 vani
18	1282	23	LOCALITA TRIBUNA n. 107 Interno 11 Piano 1		A02	01	5 vani
18	1282	24	LOCALITA TRIBUNA n. 105 Interno 12 Piano 1		A02	01	4.5 vani

Azienda Territoriale per l'Edilizia Residenziale - L'Aquila

Sede legale: Via Antica Arischia, 46/E complesso res. "Il Moro" - 67100 L'Aquila

Partita iva: 00083210666 | Tel. +39 0862 2791 r.a. | Fax 0862 412296 | [posta.certificata@ateraq.legalmail.it](mailto:posta.certificata@ateraq.legalmail.it) | [www.ateraq.it](http://www.ateraq.it)

	<b>Azienda Territoriale Edilizia Residenziale</b> Via Antica Arischia, 46/e – L'Aquila <b>DIREZIONE GENERALE</b>	<b>SCHEDA SINTETICA F.TO 1766</b>	Data: Luglio 2023
---	--	-----------------------------------	----------------------

Località: <b>CIVITELLA ROVETO</b>	Indirizzo: Via P. Persia n°10	
Fabbricato n. <b>1766</b>	Alloggi totali n. 8 a totale proprietà A.T.E.R.	
Dati catastali: foglio n. <b>10</b> particella n. <b>976</b>	Tipologia costruttiva: <b>C.A.</b>	n. piani: <b>3</b>
Mq copertura: <b>402,60</b>	POD:	

**Convertitore**

Per convertire le coordinate di un punto inserisci i valori nelle caselle di testo corrispondenti al sistema di riferimento a cui appartengono e premi il pulsante "Converti".

**Monte mario / Gauss Boaga zona 1** EPSG:3003

Est:  Nord:

**ED50 / UTM Zone 32N** EPSG:23032

Est:  Nord:

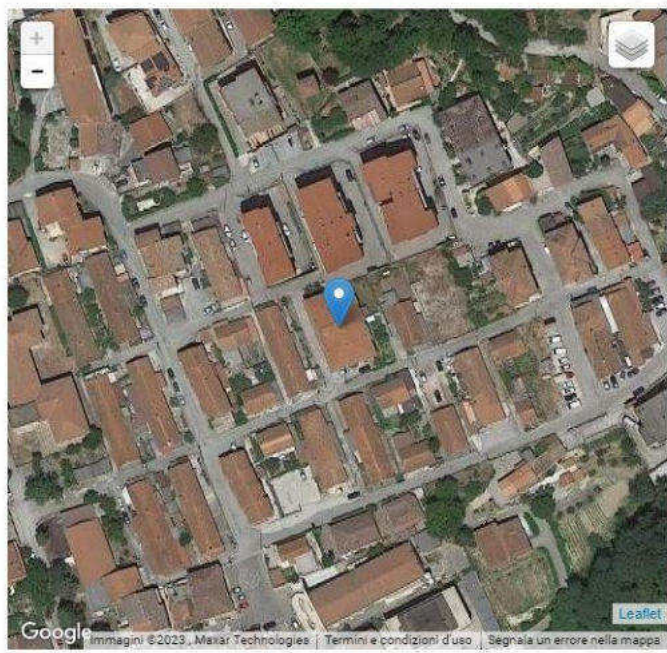
**ED50** EPSG:4230


Lon:  Lat:

**WGS84** EPSG:4326

Lon:  Lat:

**Posizione**





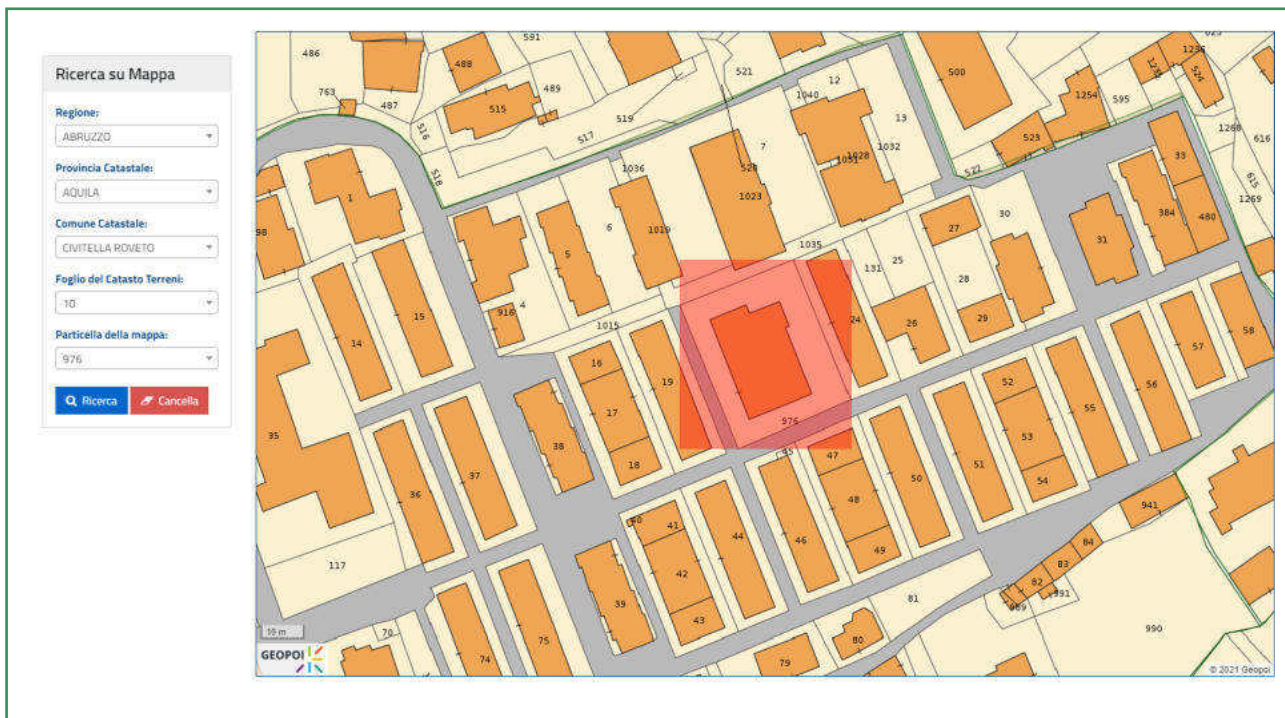
Azienda Territoriale per l'Edilizia Residenziale - L'Aquila

Sede legale: Via Antica Arischia, 46/E complesso res. "Il Moro" - 67100 L'Aquila

Partita iva: 00083210666 | Tel. +39 0862 2791 r.a. | Fax 0862 412296 | [posta.certificata@ateraq.legalmail.it](mailto:posta.certificata@ateraq.legalmail.it) | [www.ateraq.it](http://www.ateraq.it)

## Dati catastali

L'immobile è identificato al NCEU FG. 10 P.LLA 976 del Comune di Civitella Roveto (AQ).



Risulta composto dalle seguenti unità immobiliari: ABITAZIONI: 8 (A/2) e RIMESSE: 8 (C/6).

Azienda Territoriale per l'Edilizia Residenziale - L'Aquila

Sede legale: Via Antica Arischia, 46/E complesso res. "Il Moro" - 67100 L'Aquila

Partita iva: 00083210666 | Tel. +39 0862 2791 r.a. | Fax 0862 412296 | [posta.certificata@ateraq.legalmail.it](mailto:posta.certificata@ateraq.legalmail.it) | [www.ateraq.it](http://www.ateraq.it)




Foglio	Particella	Sub	Indirizzo	Zona cens	Categoria	Classe	Consistenza
10	976	2	VIA DEL BORGO Piano T		C06	10	20 m <sup>2</sup>
10	976	3	VIA DEL BORGO Piano T		C06	10	19 m <sup>2</sup>
10	976	4	VIA DEL BORGO Piano T		C06	10	18 m <sup>2</sup>
10	976	5	VIA DEL BORGO Piano T		C06	10	20 m <sup>2</sup>
10	976	6	VIA DEL BORGO Piano T		C06	10	21 m <sup>2</sup>
10	976	7	VIA DEL BORGO Piano T		C06	10	21 m <sup>2</sup>
10	976	8	VIA DEL BORGO Piano T		C06	10	18 m <sup>2</sup>
10	976	9	VIA DEL BORGO Piano T		C06	10	20 m <sup>2</sup>
10	976	10	VIA DEL BORGO Piano T-1		A02	03	4 vani
10	976	11	VIA DEL BORGO Piano T-1		A02	03	6 vani
10	976	12	VIA DEL BORGO Piano T-1		A02	03	5 vani
10	976	13	VIA DEL BORGO Piano T-1		A02	03	5 vani
10	976	14	VIA DEL BORGO Piano T-2		A02	03	4 vani
10	976	15	VIA DEL BORGO Piano T-2		A02	03	6 vani
10	976	16	VIA DEL BORGO Piano T-2		A02	03	5 vani
10	976	17	VIA DEL BORGO Piano T-2		A02	03	5 vani

Azienda Territoriale per l'Edilizia Residenziale - L'Aquila

Sede legale: Via Antica Arischia, 46/E complesso res. "Il Moro" - 67100 L'Aquila

Partita iva: 00083210666 | Tel. +39 0862 2791 r.a. | Fax 0862 412296 | [posta.certificata@ateraq.legalmail.it](mailto:posta.certificata@ateraq.legalmail.it) | [www.ateraq.it](http://www.ateraq.it)

	<b>Azienda Territoriale Edilizia Residenziale</b> Via Antica Arischia, 46/e – L'Aquila DIREZIONE GENERALE	<b>SCHEDA SINTETICA F.TO 1779</b>	Data: Luglio 2023
---	---	-----------------------------------	----------------------

Località: <b>CIVITELLA ROVETO</b>	Indirizzo: Via Vigna Vecchia n°5	
Fabbricato n. <b>1779</b>	Alloggi totali n. 8 a totale proprietà A.T.E.R.	
Dati catastali: foglio n. <b>16</b> particella n. <b>1627</b>	Tipologia costruttiva: <b>C.A.</b>	n. piani: <b>3</b>
Mq copertura: <b>456,50</b>	POD:	

**Convertitore**

Per convertire le coordinate di un punto inserisci i valori nelle caselle di testo corrispondenti al sistema di riferimento a cui appartengono e premi il pulsante 'Converti'.

**Monte mario / Gauss Boaga zona 1** EPSG:3003

Est:  Nord:

**ED50 / UTM Zone 32N** EPSG:23032

Est:  Nord:


**ED50** EPSG:4230

Lon:  Lat:


**WGS84** EPSG:4326

Lon:  Lat:

**Posizione**



Google Immagini ©2023, Maxar Technologies | Termini e condizioni d'uso | Segnala un errore nella mappa.



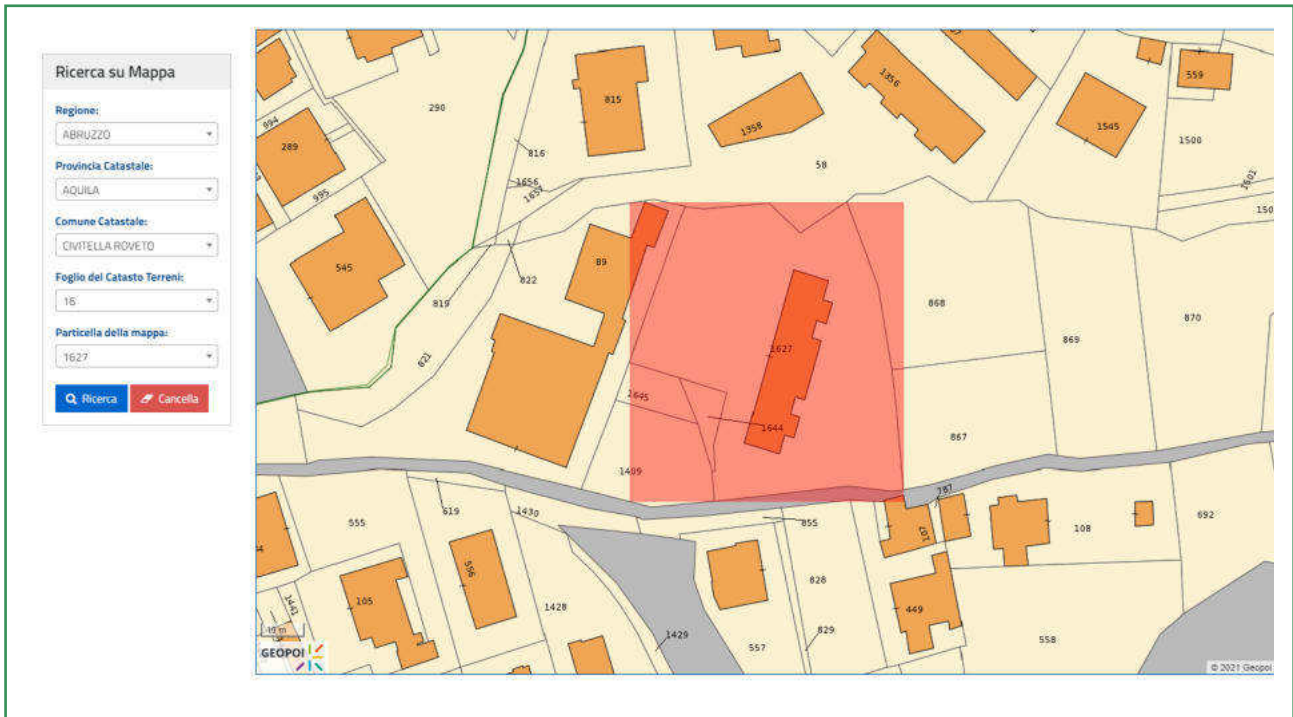
Azienda Territoriale per l'Edilizia Residenziale - L'Aquila

Sede legale: Via Antica Arischia, 46/E complesso res. "Il Moro" - 67100 L'Aquila

Partita iva: 00083210666 | Tel. +39 0862 2791 r.a. | Fax 0862 412296 | [posta.certificata@ateraq.legalmail.it](mailto:posta.certificata@ateraq.legalmail.it) | [www.ateraq.it](http://www.ateraq.it)

## Dati catastali

L'immobile è identificato al NCEU FG. 16 P.LLA 1627 del Comune di Civitella Roveto (AQ).



Azienda Territoriale per l'Edilizia Residenziale - L'Aquila

Sede legale: Via Antica Arischia, 46/E complesso res. "Il Moro" - 67100 L'Aquila

Partita iva: 00083210666 | Tel. +39 0862 2791 r.a. | Fax 0862 412296 | [posta.certificata@ateraq.legalmail.it](mailto:posta.certificata@ateraq.legalmail.it) | [www.ateraq.it](http://www.ateraq.it)


Risulta composto dalle seguenti unità immobiliari: ABITAZIONI: 8 (A/3) e RIMESSE: 8 (C/6).

Foglio	Particella	Sub	Indirizzo	Zona cens	Categoria	Classe	Consistenza
16	1627	17	VIA VIGNA VECCHIA n. SNC Interno 1 Piano S1		C06	08	29 m <sup>2</sup>
16	1627	18	VIA VIGNA VECCHIA n. SNC Interno 2 Piano S1		C06	08	29 m <sup>2</sup>
16	1627	19	VIA VIGNA VECCHIA n. SNC Interno 3 Piano S1		C06	08	29 m <sup>2</sup>
16	1627	20	VIA VIGNA VECCHIA n. SNC Interno 4 Piano S1		C06	08	29 m <sup>2</sup>
16	1627	21	VIA VIGNA VECCHIA n. SNC Interno 5 Piano S1		C06	08	29 m <sup>2</sup>
16	1627	22	VIA VIGNA VECCHIA n. SNC Interno 6 Piano S1		C06	08	29 m <sup>2</sup>
16	1627	23	VIA VIGNA VECCHIA n. SNC Interno 7 Piano S1		C06	08	29 m <sup>2</sup>
16	1627	24	VIA VIGNA VECCHIA n. SNC Interno 8 Piano S1		C06	08	29 m <sup>2</sup>
16	1627	25	VIA VIGNA VECCHIA n. SNC Interno 1 Piano T-1		A03	02	6.5 vani
16	1627	26	VIA VIGNA VECCHIA n. SNC Interno 2 Piano T-1		A03	02	6 vani
16	1627	27	VIA VIGNA VECCHIA n. SNC Interno 3 Piano T		A03	02	3.5 vani
16	1627	28	VIA VIGNA VECCHIA n. SNC Interno 6 Piano T		A03	02	3.5 vani
16	1627	29	VIA VIGNA VECCHIA n. SNC Interno 7 Piano T-1		A03	02	6 vani
16	1627	30	VIA VIGNA VECCHIA n. SNC Interno 8 Piano T-1		A03	02	6.5 vani
16	1627	31	VIA VIGNA VECCHIA n. SNC Interno 4 Piano T-1 - 2		A03	02	6.5 vani
16	1627	32	VIA VIGNA VECCHIA n. SNC Interno 5 Piano T-1 - 2		A03	02	6.5 vani

Azienda Territoriale per l'Edilizia Residenziale - L'Aquila

Sede legale: Via Antica Arischia, 46/E complesso res. "Il Moro" - 67100 L'Aquila

Partita iva: 00083210666 | Tel. +39 0862 2791 r.a. | Fax 0862 412296 | [posta.certificata@ateraq.legalmail.it](mailto:posta.certificata@ateraq.legalmail.it) | [www.ateraq.it](http://www.ateraq.it)

	<b>Azienda Territoriale Edilizia Residenziale</b> Via Antica Arischia, 46/e – L'Aquila <b>DIREZIONE GENERALE</b>	<b>SCHEDA SINTETICA F.TO 1764</b>	Data: Luglio 2023
---	--	-----------------------------------	----------------------

Località: <b>MAGLIANO DEI MARSI – FRAZ. ROSCIOLO</b>	Indirizzo: Via Roma n°147	
Fabbricato n. <b>1764</b>	Alloggi totali n. 6 a totale proprietà A.T.E.R.	
Dati catastali: foglio n. <b>39</b> particella n. <b>1030</b>	Tipologia costruttiva: <b>C.A.</b>	n. piani: <b>3</b>
Mq copertura: <b>246,40</b>	POD:	

**Convertitore**

Per convertire le coordinate di un punto inserisci i valori nelle caselle di testo corrispondenti al sistema di riferimento a cui appartengono e premi il pulsante "Converti".

**Monte mario / Gauss Boaga zona 1** EPSG:3003

Est:  Nord:

**ED50 / UTM Zone 32N** EPSG:23032

Est:  Nord:


**ED50** EPSG:4230

Lon:  Lat:

**WGS84** EPSG:4326

Lon:  Lat:

**Posizione**



Google Immagini ©2023, Maxar Technologies | Termini e condizioni d'uso | Segnala un errore nella mappa



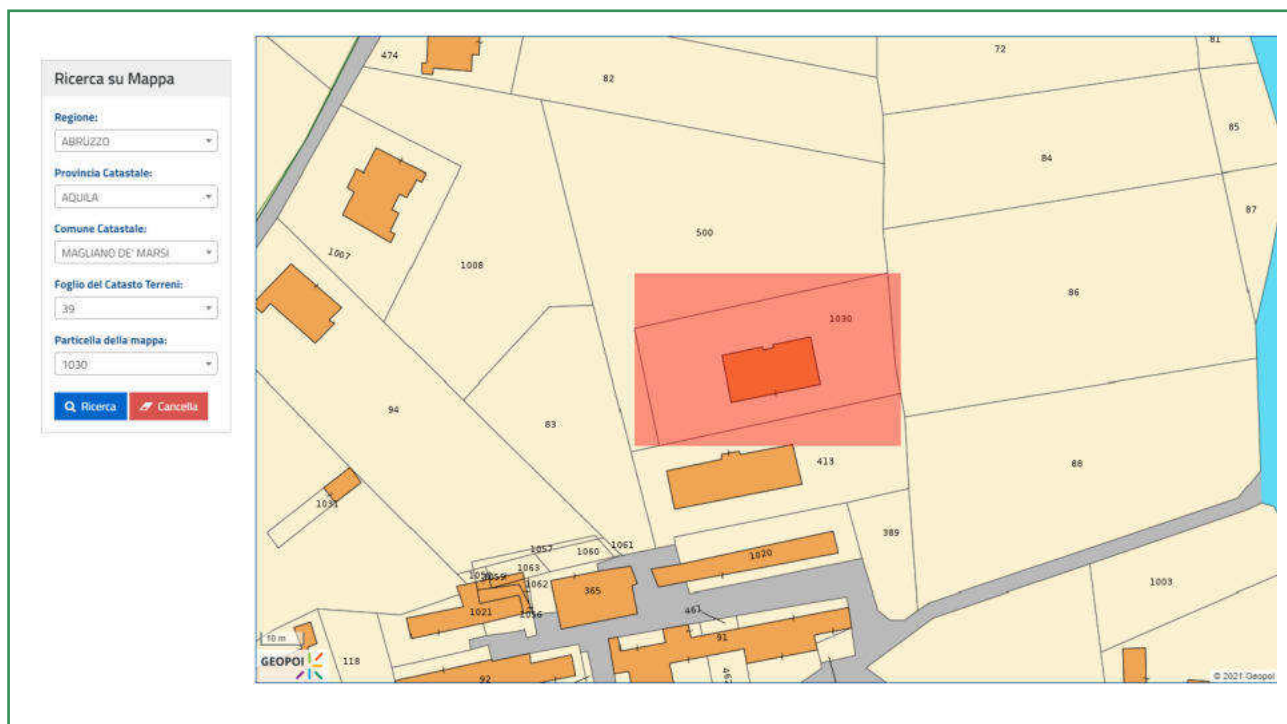
Azienda Territoriale per l'Edilizia Residenziale - L'Aquila

Sede legale: Via Antica Arischia, 46/E complesso res. "Il Moro" - 67100 L'Aquila

Partita iva: 00083210666 | Tel. +39 0862 2791 r.a. | Fax 0862 412296 | [posta.certificata@ateraq.legalmail.it](mailto:posta.certificata@ateraq.legalmail.it) | [www.ateraq.it](http://www.ateraq.it)

## Dati catastali

L'immobile è identificato al NCEU FG. 39 P.LLA 1030 del Comune di Magliano dei Marsi (AQ).




Risulta composto dalle seguenti unità immobiliari: ABITAZIONI: 6 (A/2) e RIMESSE: 6 (C/6).

Foglio	Particella	Sub	Indirizzo	Zona cens	Categoria	Classe	Consistenza
39	1030	2	VIA ROMA Piano T		C06	11	14 m <sup>2</sup>
39	1030	3	VIA ROMA Piano T		C06	11	14 m <sup>2</sup>
39	1030	4	VIA ROMA Piano T		C06	11	14 m <sup>2</sup>
39	1030	5	VIA ROMA Piano T		C06	11	14 m <sup>2</sup>
39	1030	6	VIA ROMA Piano T		C06	11	14 m <sup>2</sup>
39	1030	7	VIA ROMA Piano T		C06	11	14 m <sup>2</sup>
39	1030	8	VIA ROMA Interno 1 Piano T		A02	03	6,5 vani
39	1030	10	VIA ROMA Interno 3 Piano 1		A02	03	6,5 vani
39	1030	11	VIA ROMA Interno 2 Piano 1		A02	03	6,5 vani
39	1030	12	VIA ROMA Interno 6 Piano 2		A02	03	3 vani
39	1030	13	VIA ROMA Interno 5 Piano 2		A02	03	3 vani
39	1030	14	VIA ROMA Interno 4 Piano 2		A02	03	5,5 vani

Azienda Territoriale per l'Edilizia Residenziale - L'Aquila

Sede legale: Via Antica Arischia, 46/E complesso res. "Il Moro" - 67100 L'Aquila

Partita iva: 00083210666 | Tel. +39 0862 2791 r.a. | Fax 0862 412296 | [posta.certificata@ateraq.legalmail.it](mailto:posta.certificata@ateraq.legalmail.it) | [www.ateraq.it](http://www.ateraq.it)

	<b>Azienda Territoriale Edilizia Residenziale</b> Via Antica Arischia, 46/e – L'Aquila <b>DIREZIONE GENERALE</b>	<b>SCHEDA SINTETICA F.TO 1778</b>	Data: Luglio 2023
---	--	-----------------------------------	----------------------

<b>Località: MORINO – FRAZ. GRANCIA</b>	<b>Indirizzo: Via Circonvallazione n°7</b>	
<b>Fabbricato n. 1778</b>	<b>Alloggi totali n. 10 a totale proprietà A.T.E.R.</b>	
<b>Dati catastali: foglio n.9 particella n. 1186</b>	<b>Tipologia costruttiva: C.A.</b>	<b>n. piani: 3</b>
<b>Mq copertura: 518,10</b>	<b>POD:</b>	

**Convertitore**

Per convertire le coordinate di un punto inserisci i valori nelle caselle di testo corrispondenti al sistema di riferimento a cui appartengono e premi il pulsante "Converti".

**Monte mario / Gauss Boaga zona 1** EPSG:3003

Est:  Nord:

**ED50 / UTM Zone 32N** EPSG:23032

Est:  Nord:


**ED50** EPSG:4230

Lon:  Lat:

**WGS84** EPSG:4326

Lon:  Lat:

**Posizione**



Google Immagini ©2023, Maxar Technologies. Termini e condizioni d'uso. Segnala un errore nella mappa



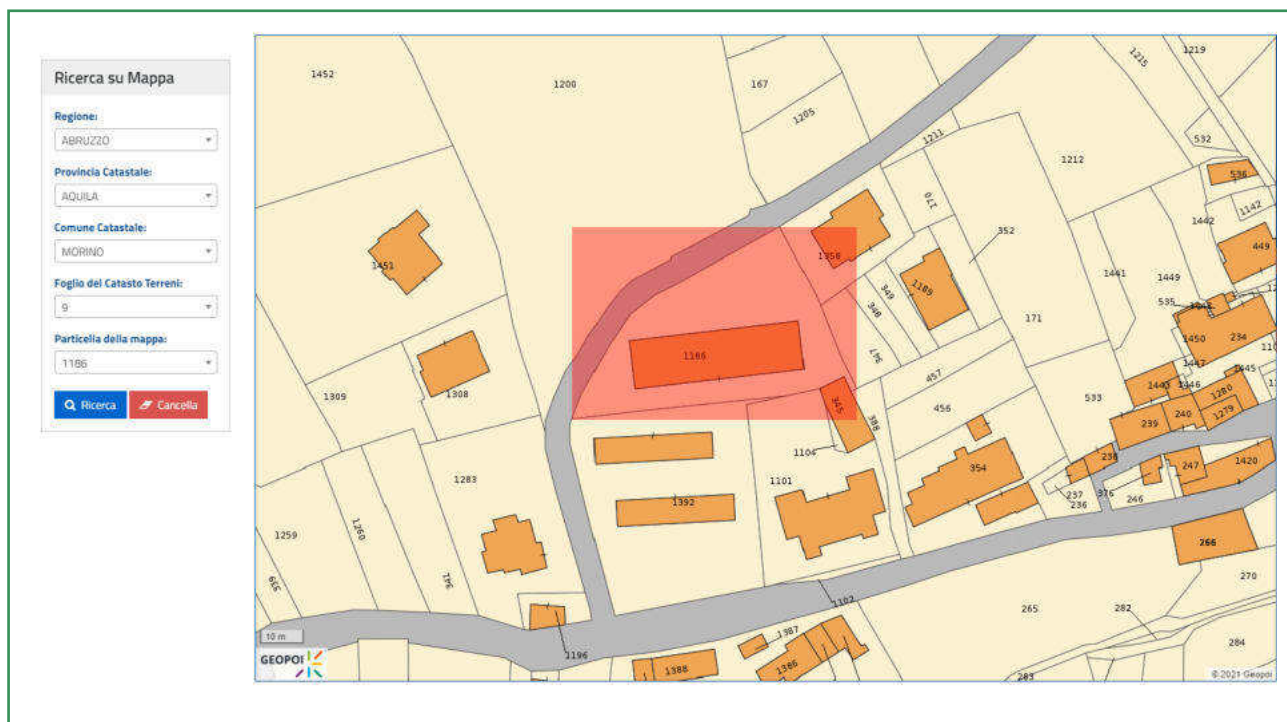
Azienda Territoriale per l'Edilizia Residenziale - L'Aquila

Sede legale: Via Antica Arischia, 46/E complesso res. "Il Moro" - 67100 L'Aquila

Partita iva: 00083210666 | Tel. +39 0862 2791 r.a. | Fax 0862 412296 | [posta.certificata@ateraq.legalmail.it](mailto:posta.certificata@ateraq.legalmail.it) | [www.ateraq.it](http://www.ateraq.it)

## Dati catastali

L'immobile è identificato al NCEU FG. 9 P.LLA 1186 del Comune di Morino (AQ).



Risulta composto dalle seguenti unità immobiliari: ABITAZIONI: 10 (A/2) e RIMESSE: 10 (C/6).


Foglio	Particella	Sub	Indirizzo	Zona cens	Categoria	Classe	Consistenza
9	1186	2	VIA CIRCONVALLAZIONE Piano S1		C06	02	14 m <sup>2</sup>
9	1186	3	VIA CIRCONVALLAZIONE Piano S1		C06	02	14 m <sup>2</sup>
9	1186	4	VIA CIRCONVALLAZIONE Piano S1		C06	02	15 m <sup>2</sup>
9	1186	5	VIA CIRCONVALLAZIONE Piano S1		C06	02	14 m <sup>2</sup>
9	1186	6	VIA CIRCONVALLAZIONE Piano S1		C06	02	14 m <sup>2</sup>
9	1186	7	VIA CIRCONVALLAZIONE Piano S1		C06	02	14 m <sup>2</sup>
9	1186	8	VIA CIRCONVALLAZIONE Piano S1		C06	02	14 m <sup>2</sup>
9	1186	9	VIA CIRCONVALLAZIONE Piano S1		C06	02	15 m <sup>2</sup>
9	1186	10	VIA CIRCONVALLAZIONE Piano S1		C06	02	14 m <sup>2</sup>
9	1186	11	VIA CIRCONVALLAZIONE Piano S1		C06	02	14 m <sup>2</sup>
9	1186	12	VIA CIRCONVALLAZIONE Piano T		A02	U	6 vani
9	1186	13	VIA CIRCONVALLAZIONE Piano T		A02	U	6,5 vani
9	1186	14	VIA CIRCONVALLAZIONE Piano T		A02	U	6,5 vani
9	1186	15	VIA CIRCONVALLAZIONE Piano T		A02	U	6 vani
9	1186	16	VIA CIRCONVALLAZIONE Piano 1		A02	U	6 vani
9	1186	17	VIA CIRCONVALLAZIONE Piano 1		A02	U	6,5 vani
9	1186	18	VIA CIRCONVALLAZIONE Piano 1		A02	U	6,5 vani
9	1186	19	VIA CIRCONVALLAZIONE Piano 1		A02	U	6 vani
9	1186	20	VIA CIRCONVALLAZIONE Piano 2		A02	U	5 vani
9	1186	21	VIA CIRCONVALLAZIONE Piano 2		A02	U	5 vani

Azienda Territoriale per l'Edilizia Residenziale - L'Aquila

Sede legale: Via Antica Arischia, 46/E complesso res. "Il Moro" - 67100 L'Aquila

Partita iva: 00083210666 | Tel. +39 0862 2791 r.a. | Fax 0862 412296 | [posta.certificata@ateraq.legalmail.it](mailto:posta.certificata@ateraq.legalmail.it) | [www.ateraq.it](http://www.ateraq.it)



	<b>Azienda Territoriale Edilizia Residenziale</b> Via Antica Arischia, 46/e – L'Aquila <b>DIREZIONE GENERALE</b>	<b>SCHEDA SINTETICA F.TO 1777</b>	Data: Luglio 2023
---	--	-----------------------------------	----------------------

Località: <b>ORICOLA – FRAZ. CIVITA</b>	Indirizzo: Via Civita n°2-3	
Fabbricato n. <b>1777</b>	Alloggi totali n. 5 a totale proprietà A.T.E.R.	
Dati catastali: foglio n.3 particella n. <b>1021</b>	Tipologia costruttiva: <b>C.A.</b>	n. piani: <b>2</b>
Mq copertura: <b>402,60</b>	POD:	

**Convertitore**

Per convertire le coordinate di un punto inserisci i valori nelle caselle di testo corrispondenti al sistema di riferimento a cui appartengono e premi il pulsante 'Converti'.

**Monte mario / Gauss Boaga zona 1** EPSG:3003

Est:  Nord:

**ED50 / UTM Zone 32N** EPSG:23032

Est:  Nord:

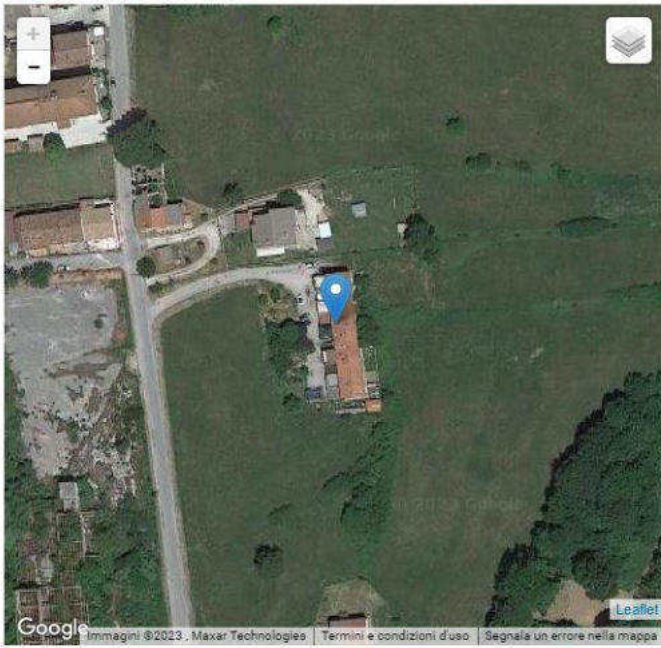
**ED50** EPSG:4230

Lon:  Lat:

**WGS84** EPSG:4326

Lon:  Lat:

**Posizione**





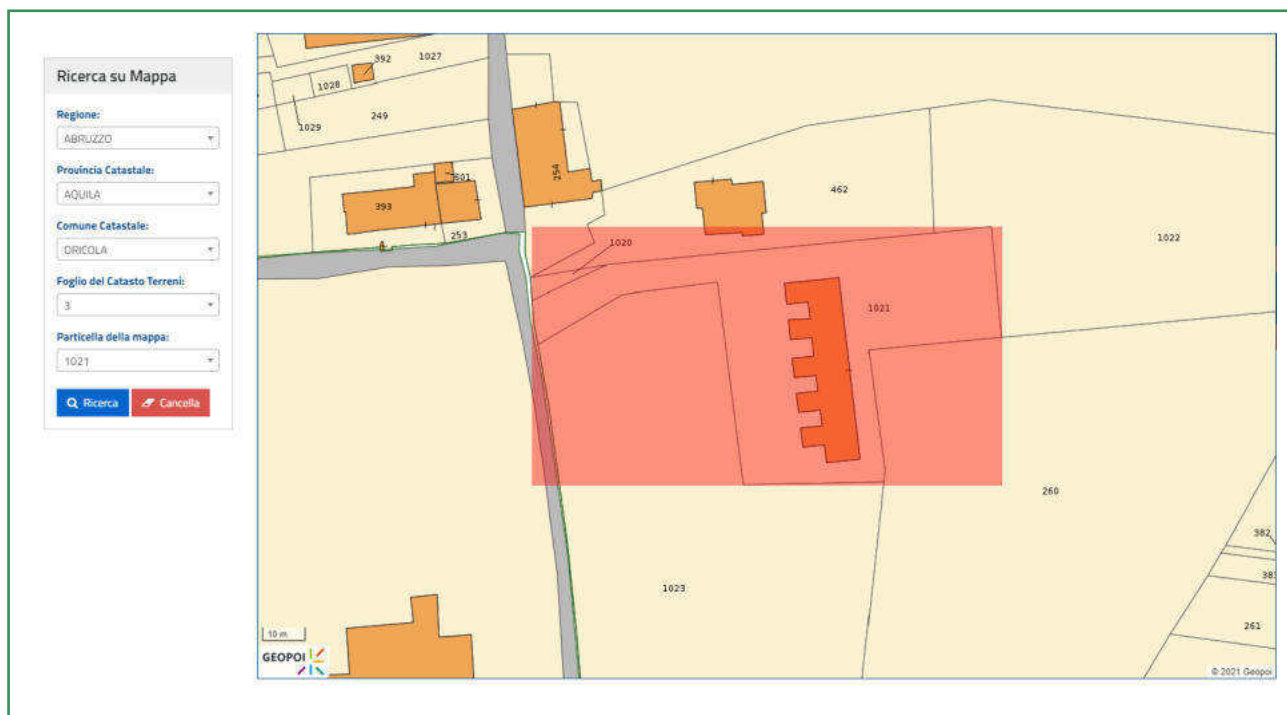
Azienda Territoriale per l'Edilizia Residenziale - L'Aquila

Sede legale: Via Antica Arischia, 46/E complesso res. "Il Moro" - 67100 L'Aquila

Partita iva: 00083210666 | Tel. +39 0862 2791 r.a. | Fax 0862 412296 | [posta.certificata@ateraq.legalmail.it](mailto:posta.certificata@ateraq.legalmail.it) | [www.ateraq.it](http://www.ateraq.it)

## Dati catastali

L'immobile è identificato al NCEU FG. 3 P.LLA 1021 del Comune di Oricola (AQ).




Risulta composto dalle seguenti unità immobiliari: ABITAZIONI: 5 (A/2), RIMESSE: 5 (C/6) e OPIFICIO: 1 (D/1).

Foglio	Particella	Sub	Indirizzo	Zona cens	Categoria	Classe	Consistenza
3	1021	2	VIA CIVITA Piano T		D01		
3	1021	3	VIA CIVITA Piano T		C06	06	17 m <sup>2</sup>
3	1021	4	VIA CIVITA Piano T		C06	06	17 m <sup>2</sup>
3	1021	5	VIA CIVITA Piano T		C06	06	17 m <sup>2</sup>
3	1021	6	VIA CIVITA Piano T		C06	06	17 m <sup>2</sup>
3	1021	7	VIA CIVITA Piano T		C06	06	17 m <sup>2</sup>
3	1021	8	VIA CIVITA Piano T-1		A02	03	6,5 vani
3	1021	9	VIA CIVITA Piano T-1		A02	03	7,5 vani
3	1021	10	VIA CIVITA Piano T-1		A02	03	7,5 vani
3	1021	11	VIA CIVITA Piano T-1		A02	03	7,5 vani
3	1021	12	VIA CIVITA Piano T-1		A02	02	7,5 vani

Azienda Territoriale per l'Edilizia Residenziale - L'Aquila

Sede legale: Via Antica Arischia, 46/E complesso res. "Il Moro" - 67100 L'Aquila

Partita iva: 00083210666 | Tel. +39 0862 2791 r.a. | Fax 0862 412296 | [posta.certificata@ateraq.legalmail.it](mailto:posta.certificata@ateraq.legalmail.it) | [www.ateraq.it](http://www.ateraq.it)

 <b>Azienda Territoriale Edilizia Residenziale</b> Via Antica Arischia, 46/e – L'Aquila <b>DIREZIONE GENERALE</b>	<b>SCHEDA SINTETICA F.TO 1732</b>	Data: Luglio 2023
--	-----------------------------------	----------------------

Località: <b>ORTUCCHIO</b>	Indirizzo: Via Fornace n°63	
Fabbricato n. <b>1732</b>	Alloggi totali n. 6 a totale proprietà A.T.E.R.	
Dati catastali: foglio n. <b>21</b> particella n. <b>860</b>	Tipologia costruttiva: <b>C.A.</b>	n. piani: <b>2</b>
Mq copertura: <b>467,50</b>	POD:	

**Convertitore**

Per convertire le coordinate di un punto inserisci i valori nelle caselle di testo corrispondenti al sistema di riferimento a cui appartengono e premi il pulsante "Converti".

**Monte mario / Gauss Boaga zona 1** EPSG:3003

Est:  Nord:

**ED50 / UTM Zone 32N** EPSG:23032

Est:  Nord:

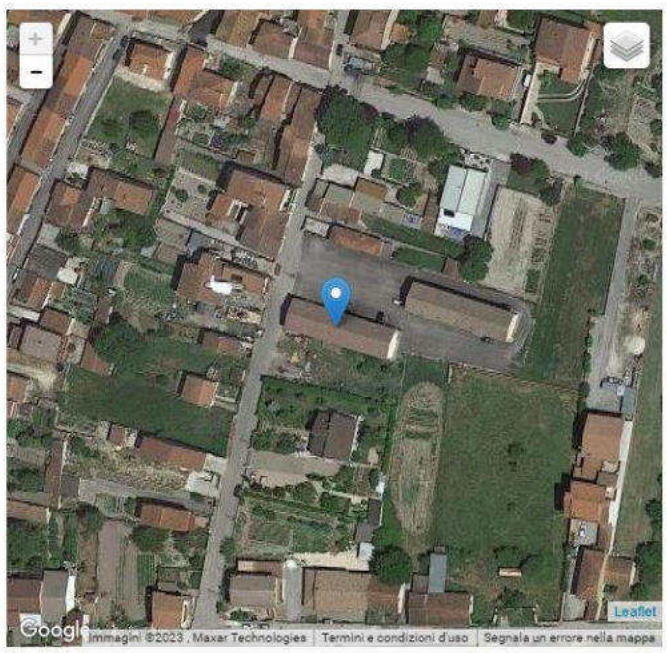
**ED50** EPSG:4230

Lon:  Lat:

**WGS84** EPSG:4326

Lon:  Lat:

**Posizione**



Immagini ©2023, Maxar Technologies | Termini e condizioni d'uso | Segnala un errore nella mappa



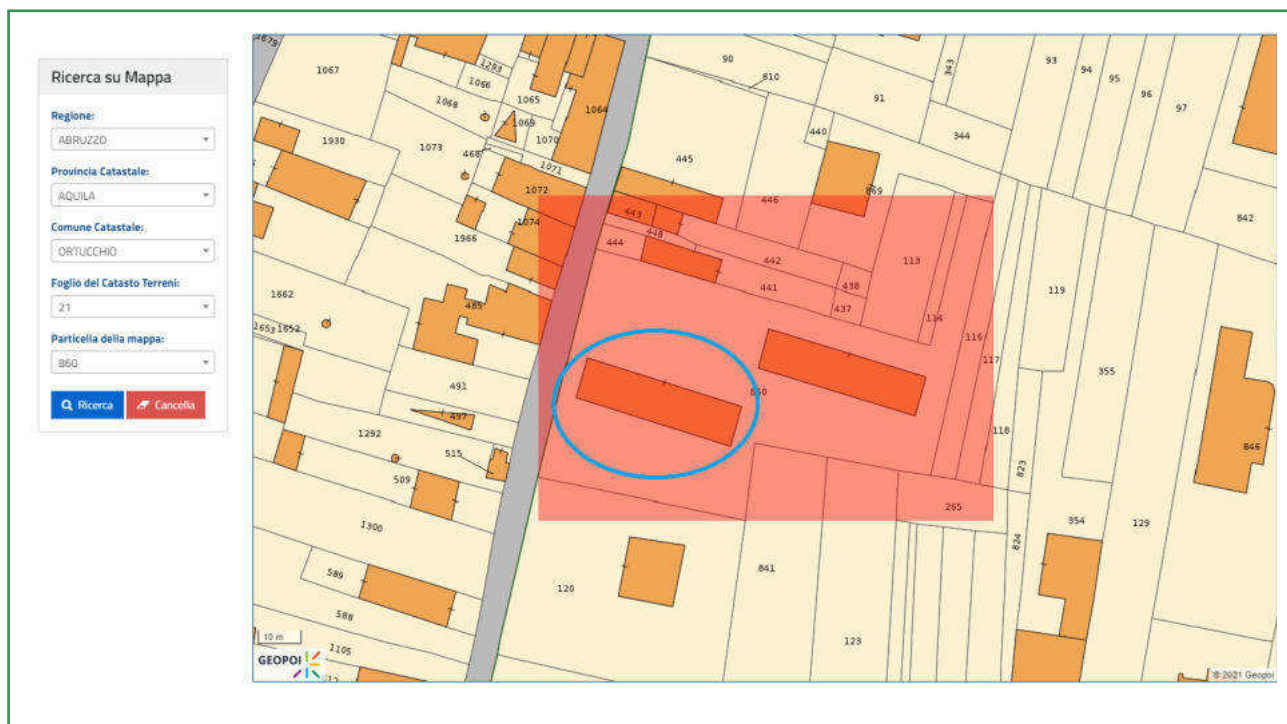
Azienda Territoriale per l'Edilizia Residenziale - L'Aquila

Sede legale: Via Antica Arischia, 46/E complesso res. "Il Moro" - 67100 L'Aquila

Partita iva: 00083210666 | Tel. +39 0862 2791 r.a. | Fax 0862 412296 | [posta.certificata@ateraq.legalmail.it](mailto:posta.certificata@ateraq.legalmail.it) | [www.ateraq.it](http://www.ateraq.it)

## Dati catastali

L'immobile è identificato al NCEU FG. 21 P.LLA 860 del Comune di Ortucchio (AQ).




Risulta composto dalle seguenti unità immobiliari: ABITAZIONI: 6 (A/4).

Foglio	Particella	Sub	Indirizzo	Zona cens	Categoria	Classe	Consistenza
21	860	8	VIA FORNACE n. 63/F Interno 6 Piano T-1		A04	02	6.5 vani
21	860	9	VIA FORNACE n. 63/E Interno 5 Piano T-1		A04	02	6.5 vani
21	860	10	VIA FORNACE n. 61/D Interno 4 Piano T-1		A04	02	6.5 vani
21	860	11	VIA FORNACE n. 63/C Interno 3 Piano T-1		A04	02	6.5 vani
21	860	12	VIA FORNACE n. 61/B Interno 2 Piano T-1		A04	02	6.5 vani
21	860	13	VIA FORNACE n. 61/A Interno 1 Piano T-1		A04	02	6.5 vani

Azienda Territoriale per l'Edilizia Residenziale - L'Aquila

Sede legale: Via Antica Arischia, 46/E complesso res. "Il Moro" - 67100 L'Aquila

Partita iva: 00083210666 | Tel. +39 0862 2791 r.a. | Fax 0862 412296 | [posta.certificata@ateraq.legalmail.it](mailto:posta.certificata@ateraq.legalmail.it) | [www.ateraq.it](http://www.ateraq.it)

	<b>Azienda Territoriale Edilizia Residenziale</b> Via Antica Arischia, 46/e – L'Aquila <b>DIREZIONE GENERALE</b>	<b>SCHEDA SINTETICA F.TO 1733</b>	Data: Luglio 2023
---	--	-----------------------------------	----------------------

Località: <b>ORTUCCHIO</b>	Indirizzo: Via Fornace n°61	
Fabbricato n. <b>1733</b>	Alloggi totali n. 6 a totale proprietà A.T.E.R.	
Dati catastali: foglio n. <b>21</b> particella n. <b>860</b>	Tipologia costruttiva: <b>C.A.</b>	n. piani: <b>2</b>
Mq copertura: <b>459,80</b>	POD:	

**Convertitore**

Per convertire le coordinate di un punto inserisci i valori nelle caselle di testo corrispondenti al sistema di riferimento a cui appartengono e premi il pulsante 'Converti'.

**Monte mario / Gauss Boaga zona 1** EPSG:3003

Est:  Nord:

**ED50 / UTM Zone 32N** EPSG:23032

Est:  Nord:


**ED50** EPSG:4230

Lon:  Lat:

**WGS84** EPSG:4326

Lon:  Lat:

**Posizione**





Azienda Territoriale per l'Edilizia Residenziale - L'Aquila

Sede legale: Via Antica Arischia, 46/E complesso res. "Il Moro" - 67100 L'Aquila

Partita iva: 00083210666 | Tel. +39 0862 2791 r.a. | Fax 0862 412296 | [posta.certificata@ateraq.legalmail.it](mailto:posta.certificata@ateraq.legalmail.it) | [www.ateraq.it](http://www.ateraq.it)

## Dati catastali

L'immobile è identificato al NCEU FG. 21 P.LLA 860 del Comune di Ortucchio (AQ).




Risulta composto dalle seguenti unità immobiliari: ABITAZIONI: 6 (A/4).

Foglio	Particella	Sub	Indirizzo	Zona cens	Categoria	Classe	Consistenza
21	860	2	VIA FORNACE n. 63/F Interno 6 Piano T-1		A04	02	6.5 vani
21	860	3	VIA FORNACE n. 61/E Interno 5 Piano T-1		A04	02	6.5 vani
21	860	4	VIA FORNACE n. 63/D Interno 4 Piano T-1		A04	02	6.5 vani
21	860	5	VIA FORNACE n. 61/C Interno 3 Piano T-1		A04	02	6.5 vani
21	860	6	VIA FORNACE n. 63/B Interno 2 Piano T-1		A04	02	6.5 vani
21	860	7	VIA FORNACE n. 61/A Interno 1 Piano T-1		A04	02	6.5 vani

Azienda Territoriale per l'Edilizia Residenziale - L'Aquila

Sede legale: Via Antica Arischia, 46/E complesso res. "Il Moro" - 67100 L'Aquila

Partita iva: 00083210666 | Tel. +39 0862 2791 r.a. | Fax 0862 412296 | [posta.certificata@ateraq.legalmail.it](mailto:posta.certificata@ateraq.legalmail.it) | [www.ateraq.it](http://www.ateraq.it)

	<b>Azienda Territoriale Edilizia Residenziale</b> Via Antica Arischia, 46/e – L'Aquila DIREZIONE GENERALE	<b>SCHEDA SINTETICA F.TO 1753</b>	Data: Luglio 2023
---	---	-----------------------------------	----------------------

Località: <b>PESCASSEROLI</b>	Indirizzo: Via delle Pinete	
Fabbricato n. <b>1753</b>	Alloggi totali n. 7 a totale proprietà A.T.E.R.	
Dati catastali: foglio n. <b>25</b> particella n. <b>1015</b>	Tipologia costruttiva: <b>C.A.</b>	n. piani: <b>3</b>
Mq copertura: <b>350,00</b>	POD:	

**Convertitore**

Per convertire le coordinate di un punto inserisci i valori nelle caselle di testo corrispondenti al sistema di riferimento a cui appartengono e premi il pulsante "Converti".

**Monte mario / Gauss Boaga zona 1** EPSG:3003

Est:  Nord:

**ED50 / UTM Zone 32N** EPSG:23032

Est:  Nord:

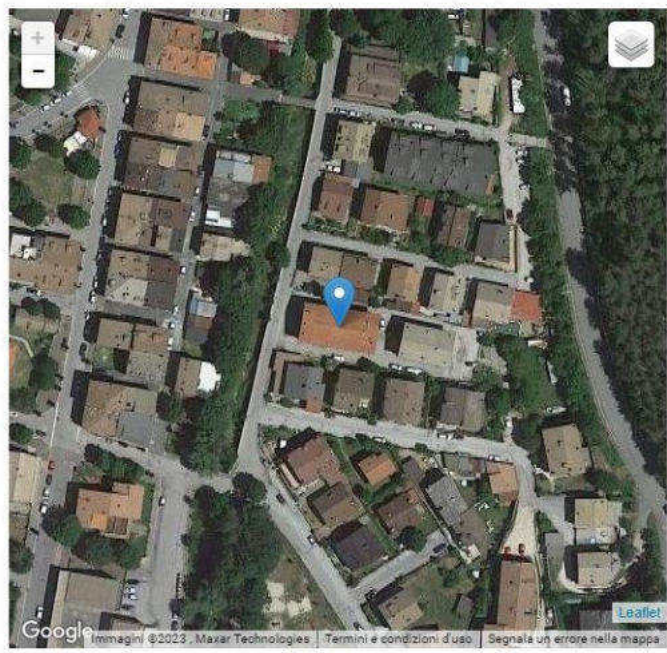
**ED50** EPSG:4230

Lon:  Lat:

**WGS84** EPSG:4326

Lon:  Lat:

**Posizione**



Google Immagini ©2023 - Maxar Technologies - Termini e condizioni d'uso - Segnala un errore nella mappa



Azienda Territoriale per l'Edilizia Residenziale - L'Aquila

Sede legale: Via Antica Arischia, 46/E complesso res. "Il Moro" - 67100 L'Aquila

Partita iva: 00083210666 | Tel. +39 0862 2791 r.a. | Fax 0862 412296 | [posta.certificata@ateraq.legalmail.it](mailto:posta.certificata@ateraq.legalmail.it) | [www.ateraq.it](http://www.ateraq.it)

## Dati catastali

L'immobile è identificato al NCEU FG. 25 P.LLA 1015 del Comune di Pescasseroli (AQ).




Azienda Territoriale per l'Edilizia Residenziale - L'Aquila

Sede legale: Via Antica Arischia, 46/E complesso res. "Il Moro" - 67100 L'Aquila

Partita iva: 00083210666 | Tel. +39 0862 2791 r.a. | Fax 0862 412296 | [posta.certificata@ateraq.legalmail.it](mailto:posta.certificata@ateraq.legalmail.it) | [www.ateraq.it](http://www.ateraq.it)



	<b>Azienda Territoriale Edilizia Residenziale</b> Via Antica Arischia, 46/e – L'Aquila DIREZIONE GENERALE	<b>SCHEDA SINTETICA F.TO 1719</b>	Data: Luglio 2023
---	---	-----------------------------------	----------------------

Località: <b>PESCINA</b>	Indirizzo: Via Roma n°6	
Fabbricato n. <b>1719</b>	Alloggi totali n. 6 a totale proprietà A.T.E.R.	
Dati catastali: foglio n.17 particella n. <b>2528</b>	Tipologia costruttiva: <b>C.A.</b>	n. piani: <b>4</b>
Mq copertura: <b>245,86</b>	POD:	

**Convertitore**

Per convertire le coordinate di un punto inserisci i valori nelle caselle di testo corrispondenti al sistema di riferimento a cui appartengono e premi il pulsante 'Converti'.

**Monte mario / Gauss Boaga zona 1** EPSG:3003

Est:  Nord:

**ED50 / UTM Zone 32N** EPSG:23032

Est:  Nord:


**ED50** EPSG:4230

Lon:  Lat:

**WGS84** EPSG:4326

Lon:  Lat:

**Posizione**



Google | Immagini ©2023, Maxar Technologies | Termini e condizioni d'uso | Segnala un errore nella mappa



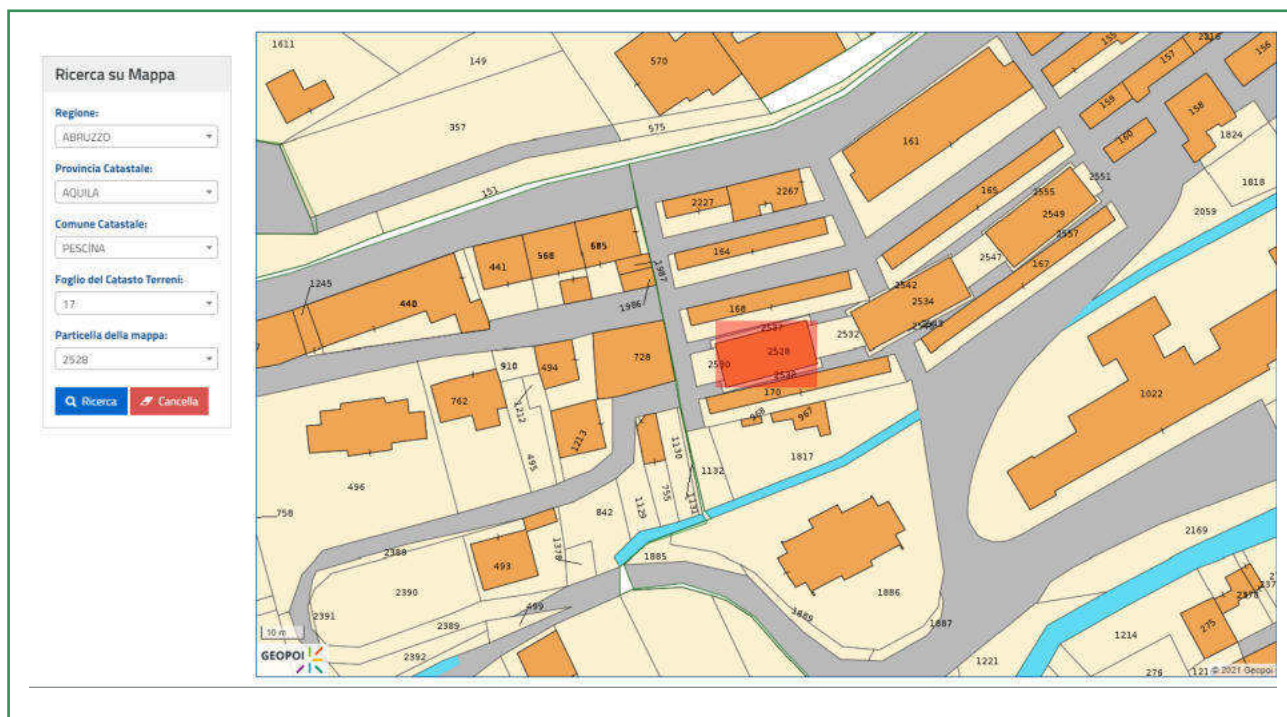
Azienda Territoriale per l'Edilizia Residenziale - L'Aquila

Sede legale: Via Antica Arischia, 46/E complesso res. "Il Moro" - 67100 L'Aquila

Partita iva: 00083210666 | Tel. +39 0862 2791 r.a. | Fax 0862 412296 | [posta.certificata@ateraq.legalmail.it](mailto:posta.certificata@ateraq.legalmail.it) | [www.ateraq.it](http://www.ateraq.it)

## Dati catastali

L'immobile è identificato al NCEU FG. 17 P.LLA 2528 del Comune di Pescina (AQ).




Risulta composto dalle seguenti unità immobiliari: ABITAZIONI: 6 (A/2), RIMESSE: 6 (C/6) e MAGAZZINI: 6 (C/2).

Foglio	Particella	Sub	Indirizzo	Zona cens	Categoria	Classe	Consistenza
17	2528	1	VIA DEI MILLE n. 6 Interno 1 Piano T		C06	06	14 m <sup>2</sup>
17	2528	2	VIA DEI MILLE n. 6 Interno 3 Piano T		C06	06	14 m <sup>2</sup>
17	2528	3	VIA DEI MILLE n. 6 Interno 5 Piano T		C06	06	14 m <sup>2</sup>
17	2528	4	VIA DEI MILLE n. 6 Interno 2 Piano T		C06	06	14 m <sup>2</sup>
17	2528	5	VIA DEI MILLE n. 6 Interno 6 Piano T		C06	06	14 m <sup>2</sup>
17	2528	6	VIA DEI MILLE n. 6 Interno 4 Piano T		C06	06	14 m <sup>2</sup>
17	2528	7	VIA DEI MILLE n. 6 Interno 1 Piano T		C02	U	6 m <sup>2</sup>
17	2528	8	VIA DEI MILLE n. 6 Interno 3 Piano T		C02	U	6 m <sup>2</sup>
17	2528	9	VIA DEI MILLE n. 6 Interno 5 Piano T		C02	U	6 m <sup>2</sup>
17	2528	10	VIA DEI MILLE n. 6 Interno 2 Piano T		C02	U	6 m <sup>2</sup>
17	2528	11	VIA DEI MILLE n. 6 Interno 6 Piano T		C02	U	6 m <sup>2</sup>
17	2528	12	VIA DEI MILLE n. 6 Interno 4 Piano T		C02	U	6 m <sup>2</sup>
17	2528	13	VIA DEI MILLE n. 6 Interno 1 Piano 1		A02	03	6 vani
17	2528	14	VIA DEI MILLE n. 6 Interno 2 Piano 1		A02	03	6 vani
17	2528	15	VIA DEI MILLE n. 6 Interno 3 Piano 2		A02	03	6 vani
17	2528	16	VIA DEI MILLE n. 6 Interno 4 Piano 2		A02	03	6 vani
17	2528	17	VIA DEI MILLE n. 6 Interno 5 Piano 2		A02	03	6 vani
17	2528	18	VIA DEI MILLE n. 6 Interno 6 Piano 2		A02	03	6 vani

Azienda Territoriale per l'Edilizia Residenziale - L'Aquila

Sede legale: Via Antica Arischia, 46/E complesso res. "Il Moro" - 67100 L'Aquila

Partita iva: 00083210666 | Tel. +39 0862 2791 r.a. | Fax 0862 412296 | [posta.certificata@ateraq.legalmail.it](mailto:posta.certificata@ateraq.legalmail.it) | [www.ateraq.it](http://www.ateraq.it)

	<b>Azienda Territoriale Edilizia Residenziale</b> Via Antica Arischia, 46/e – L'Aquila <b>DIREZIONE GENERALE</b>	<b>SCHEDA SINTETICA F.TO 1720</b>	Data: Luglio 2023
---	--	-----------------------------------	----------------------

Località: <b>PESCINA</b>	Indirizzo: Via Roma n°4	
Fabbricato n. <b>1720</b>	Alloggi totali n. 6 a totale proprietà A.T.E.R.	
Dati catastali: foglio n.17 particella n. <b>2534</b>	Tipologia costruttiva: <b>C.A.</b>	n. piani: <b>4</b>
Mq copertura: <b>294,80</b>	POD:	

**Convertitore**

Per convertire le coordinate di un punto inserisci i valori nelle caselle di testo corrispondenti al sistema di riferimento a cui appartengono e premi il pulsante 'Converti'.

**Monte mario / Gauss Boaga zona 1** EPSG:3003

Est:  Nord:

**ED50 / UTM Zone 32N** EPSG:23032

Est:  Nord:


**ED50** EPSG:4230

Lon:  Lat:

**WGS84** EPSG:4326

Lon:  Lat:

**Posizione**



Google Immagini ©2023, Maxar Technologies | Termini e condizioni d'uso | Segnala un errore nella mappa



Azienda Territoriale per l'Edilizia Residenziale - L'Aquila

Sede legale: Via Antica Arischia, 46/E complesso res. "Il Moro" - 67100 L'Aquila

Partita iva: 00083210666 | Tel. +39 0862 2791 r.a. | Fax 0862 412296 | [posta.certificata@ateraq.legalmail.it](mailto:posta.certificata@ateraq.legalmail.it) | [www.ateraq.it](http://www.ateraq.it)

## Dati catastali

L'immobile è identificato al NCEU FG. 17 P.LLA 2534 del Comune di Pescina (AQ).




Risulta composto dalle seguenti unità immobiliari: ABITAZIONI: 6 (A/2), RIMESSE: 6 (C/6) e MAGAZZINI: 6 (C/2).

Foglio	Particella	Sub	Indirizzo	Zona cens	Categoria	Classe	Consistenza
17	2534	1	VIA DEI MILLE n. SNC Interno 2 Piano T		C06	06	18 m <sup>2</sup>
17	2534	2	VIA DEI MILLE n. SNC Interno 4 Piano T		C06	06	18 m <sup>2</sup>
17	2534	3	VIA DEI MILLE n. SNC Interno 6 Piano T		C06	06	18 m <sup>2</sup>
17	2534	4	VIA DEI MILLE n. SNC Interno 1 Piano T		C06	06	15 m <sup>2</sup>
17	2534	5	VIA DEI MILLE n. SNC Interno 3 Piano T		C06	06	15 m <sup>2</sup>
17	2534	6	VIA DEI MILLE n. SNC Interno 5 Piano T		C06	06	14 m <sup>2</sup>
17	2534	7	VIA DEI MILLE n. SNC Interno 2 Piano T		C02	U	8 m <sup>2</sup>
17	2534	8	VIA DEI MILLE n. SNC Interno 4 Piano T		C02	U	8 m <sup>2</sup>
17	2534	9	VIA DEI MILLE n. SNC Interno 6 Piano T		C02	U	8 m <sup>2</sup>
17	2534	10	VIA DEI MILLE n. SNC Interno 1 Piano T		C02	U	8 m <sup>2</sup>
17	2534	11	VIA DEI MILLE n. SNC Interno 3 Piano T		C02	U	8 m <sup>2</sup>
17	2534	12	VIA DEI MILLE n. SNC Interno 5 Piano T		C02	U	8 m <sup>2</sup>
17	2534	13	VIA DEI MILLE n. SNC Interno 2 Piano 1		A02	03	7.5 vani
17	2534	14	VIA DEI MILLE n. SNC Interno 1 Piano 1		A02	03	7.5 vani
17	2534	15	VIA DEI MILLE n. SNC Interno 4 Piano 2		A02	03	7.5 vani
17	2534	16	VIA DEI MILLE n. SNC Interno 3 Piano 2		A02	03	7.5 vani
17	2534	17	VIA DEI MILLE n. SNC Interno 6 Piano 3		A02	03	7.5 vani
17	2534	18	VIA DEI MILLE n. SNC Interno 5 Piano 3		A02	03	7.5 vani

Azienda Territoriale per l'Edilizia Residenziale - L'Aquila

Sede legale: Via Antica Arischia, 46/E complesso res. "Il Moro" - 67100 L'Aquila

Partita iva: 00083210666 | Tel. +39 0862 2791 r.a. | Fax 0862 412296 | [posta.certificata@ateraq.legalmail.it](mailto:posta.certificata@ateraq.legalmail.it) | [www.ateraq.it](http://www.ateraq.it)

 <b>Azienda Territoriale Edilizia Residenziale</b> Via Antica Arischia, 46/e – L'Aquila <b>DIREZIONE GENERALE</b>	<b>SCHEDA SINTETICA F.TO 1721</b>	Data: Luglio 2023
--	-----------------------------------	----------------------

Località: <b>PESCINA</b>	Indirizzo: Via Roma n°2	
Fabbricato n. <b>1721</b>	Alloggi totali n. 6 a totale proprietà A.T.E.R.	
Dati catastali: foglio n. <b>17</b> particella n. <b>2549</b>	Tipologia costruttiva: <b>C.A.</b>	n. piani: <b>4</b>
Mq copertura: <b>269,50</b>	POD:	

**Convertitore**

Per convertire le coordinate di un punto inserisci i valori nelle caselle di testo corrispondenti al sistema di riferimento a cui appartengono e premi il pulsante 'Converti'.

**Monte mario / Gauss Boaga zona 1** EPSG:3003

Est:  Nord:

**ED50 / UTM Zone 32N** EPSG:23032

Est:  Nord:


**ED50** EPSG:4230

Lon:  Lat:

**WGS84** EPSG:4326

Lon:  Lat:

**Posizione**



Google Immagini ©2023, Maxar Technologies | Termini e condizioni d'uso | Segnala un errore nella mappa



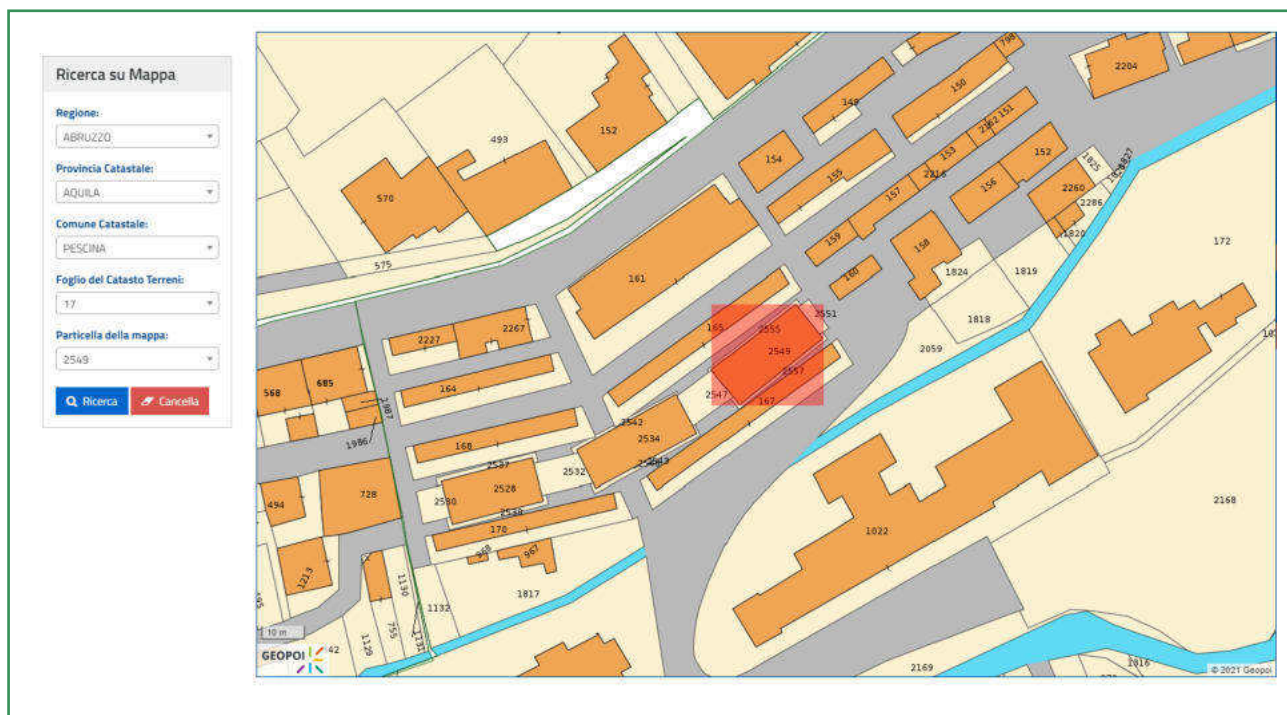
Azienda Territoriale per l'Edilizia Residenziale - L'Aquila

Sede legale: Via Antica Arischia, 46/E complesso res. "Il Moro" - 67100 L'Aquila

Partita iva: 00083210666 | Tel. +39 0862 2791 r.a. | Fax 0862 412296 | [posta.certificata@ateraq.legalmail.it](mailto:posta.certificata@ateraq.legalmail.it) | [www.ateraq.it](http://www.ateraq.it)

## Dati catastali

L'immobile è identificato al NCEU FG. 17 P.LLA 2549 del Comune di Pescina (AQ).




Risulta composto dalle seguenti unità immobiliari: ABITAZIONI: 6 (A/2), RIMESSE: 6 (C/6) e MAGAZZINI: 6 (C/2).

Foglio	Particella	Sub	Indirizzo	Zona cens	Categoria	Classe	Consistenza
17	2549	1	VIA DEI MILLE n. 2 Interno 6 Piano T		C06	06	15 m <sup>2</sup>
17	2549	2	VIA DEI MILLE n. 2 Interno 4 Piano T		C06	06	14 m <sup>2</sup>
17	2549	3	VIA DEI MILLE n. 2 Interno 2 Piano T		C06	06	14 m <sup>2</sup>
17	2549	4	VIA DEI MILLE n. 2 Interno 3 Piano T		C06	06	15 m <sup>2</sup>
17	2549	5	VIA DEI MILLE n. 2 Interno 1 Piano T		C06	06	14 m <sup>2</sup>
17	2549	6	VIA DEI MILLE n. 2 Interno 5 Piano T		C06	06	15 m <sup>2</sup>
17	2549	7	VIA DEI MILLE n. 2 Interno 2 Piano T		C02	U	8 m <sup>2</sup>
17	2549	8	VIA DEI MILLE n. 2 Interno 4 Piano T		C02	U	8 m <sup>2</sup>
17	2549	9	VIA DEI MILLE n. 2 Interno 6 Piano T		C02	U	8 m <sup>2</sup>
17	2549	10	VIA DEI MILLE n. 2 Interno 1 Piano T		C02	U	8 m <sup>2</sup>
17	2549	11	VIA DEI MILLE n. 2 Interno 5 Piano T		C02	U	8 m <sup>2</sup>
17	2549	12	VIA DEI MILLE n. 2 Interno 3 Piano T		C02	U	8 m <sup>2</sup>
17	2549	13	VIA DEI MILLE n. 2 Interno 2 Piano 1		A02	03	6,5 vani
17	2549	14	VIA DEI MILLE n. 2 Interno 1 Piano 1		A02	03	6,5 vani
17	2549	15	VIA DEI MILLE n. 2 Interno 4 Piano 2		A02	03	6,5 vani
17	2549	16	VIA DEI MILLE n. 2 Interno 3 Piano 2		A02	03	6,5 vani
17	2549	17	VIA DEI MILLE n. 2 Interno 6 Piano 3		A02	03	6,5 vani
17	2549	18	VIA DEI MILLE n. 2 Interno 5 Piano 3		A02	03	6,5 vani

Azienda Territoriale per l'Edilizia Residenziale - L'Aquila

Sede legale: Via Antica Arischia, 46/E complesso res. "Il Moro" - 67100 L'Aquila

Partita iva: 00083210666 | Tel. +39 0862 2791 r.a. | Fax 0862 412296 | [posta.certificata@ateraq.legalmail.it](mailto:posta.certificata@ateraq.legalmail.it) | [www.ateraq.it](http://www.ateraq.it)

	<b>Azienda Territoriale Edilizia Residenziale</b> Via Antica Arischia, 46/e – L'Aquila <b>DIREZIONE GENERALE</b>	<b>SCHEDA SINTETICA F.TO 1755</b>	Data: Luglio 2023
---	--	-----------------------------------	----------------------

Località: <b>S. VINCENZO VALLE ROVETO – FRAZ. CASTRONOVO</b>	Indirizzo: Via Provinciale n°13	
Fabbricato n. <b>1755</b>	Alloggi totali n. 9 a totale proprietà A.T.E.R.	
Dati catastali: foglio n.6 particella n. <b>580</b>	Tipologia costruttiva: <b>C.A.</b>	n. piani: <b>4</b>
Mq copertura: <b>256,30</b>	POD:	

**Convertitore**

Per convertire le coordinate di un punto inserisci i valori nelle caselle di testo corrispondenti al sistema di riferimento a cui appartengono e premi il pulsante "Converti".

**Monte mario / Gauss Boaga zona 1** EPSG:3003

Est:  Nord:

**ED50 / UTM Zone 32N** EPSG:23032

Est:  Nord:

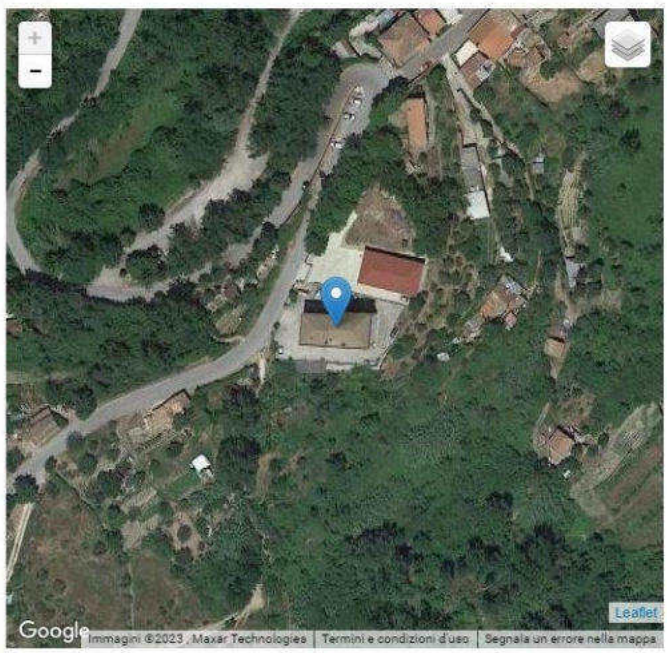
**ED50** EPSG:4230

Lon:  Lat:


**WGS84** EPSG:4326

Lon:  Lat:

**Posizione**



Google Immagini ©2023, Maxar Technologies | Termini e condizioni di uso | Segnala un errore nella mappa.



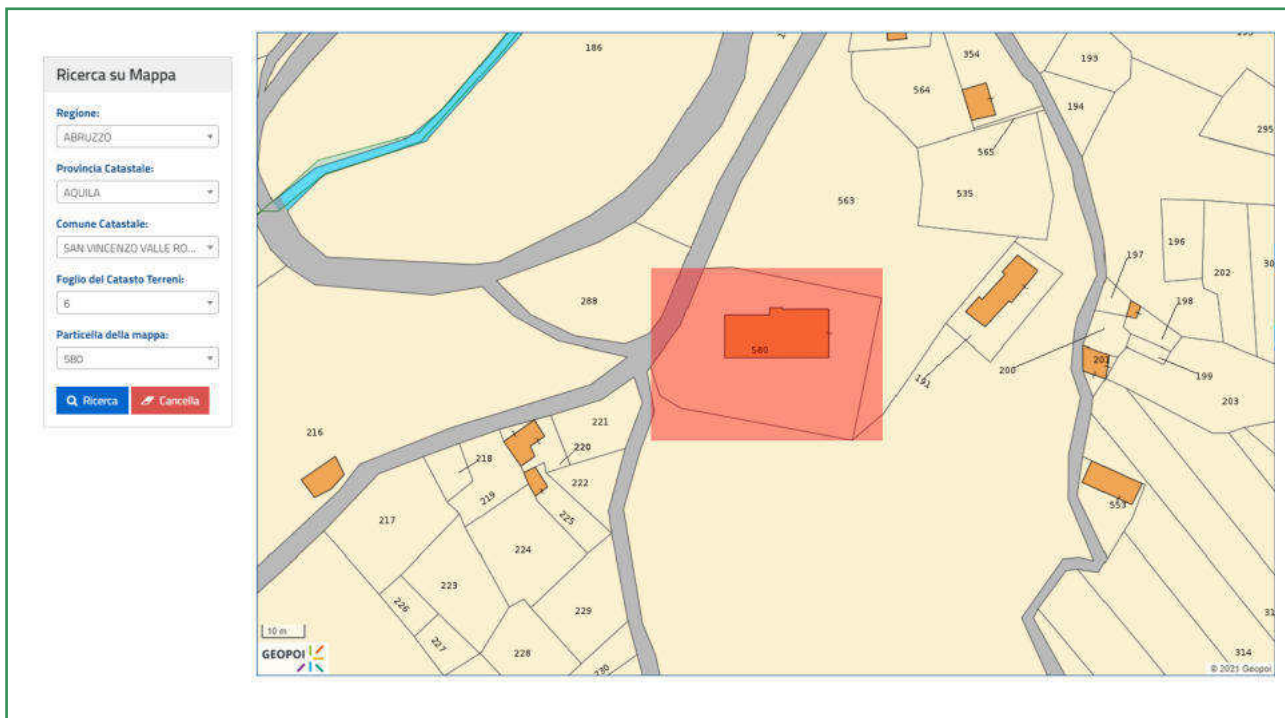
Azienda Territoriale per l'Edilizia Residenziale - L'Aquila

Sede legale: Via Antica Arischia, 46/E complesso res. "Il Moro" - 67100 L'Aquila

Partita iva: 00083210666 | Tel. +39 0862 2791 r.a. | Fax 0862 412296 | [posta.certificata@ateraq.legalmail.it](mailto:posta.certificata@ateraq.legalmail.it) | [www.ateraq.it](http://www.ateraq.it)

## Dati catastali

L'immobile è identificato al NCEU FG. 6 P.LLA 580 del Comune di San Vincenzo Valle Roveto (AQ).



Risulta composto dalle seguenti unità immobiliari: ABITAZIONI: 9 (A/3) e RIMESSE: 9 (C/6).

Azienda Territoriale per l'Edilizia Residenziale - L'Aquila

Sede legale: Via Antica Arischia, 46/E complesso res. "Il Moro" - 67100 L'Aquila

Partita iva: 00083210666 | Tel. +39 0862 2791 r.a. | Fax 0862 412296 | [posta.certificata@ateraq.legalmail.it](mailto:posta.certificata@ateraq.legalmail.it) | [www.ateraq.it](http://www.ateraq.it)




Foglio	Particella	Sub	Indirizzo	Zona cens	Categoria	Classe	Consistenza
6	580	19	LOCALITA CASTRONUOVO n. SNC Interno 6 Piano T	001	C06	06	24 m <sup>2</sup>
6	580	20	LOCALITA CASTRONUOVO n. SNC Interno 9 Piano T	001	C06	06	16 m <sup>2</sup>
6	580	21	LOCALITA CASTRONUOVO n. SNC Interno 4 Piano T	001	C06	06	16 m <sup>2</sup>
6	580	22	LOCALITA CASTRONUOVO n. SNC Interno 3 Piano T	001	C06	06	16 m <sup>2</sup>
6	580	23	LOCALITA CASTRONUOVO n. SNC Interno 8 Piano T	001	C06	06	21 m <sup>2</sup>
6	580	24	LOCALITA CASTRONUOVO n. SNC Interno 7 Piano T	001	C06	06	20 m <sup>2</sup>
6	580	25	LOCALITA CASTRONUOVO n. SNC Interno 1 Piano T	001	C06	06	20 m <sup>2</sup>
6	580	26	LOCALITA CASTRONUOVO n. SNC Interno 2 Piano T	001	C06	06	20 m <sup>2</sup>
6	580	27	LOCALITA CASTRONUOVO n. SNC Interno 5 Piano T	001	C06	06	20 m <sup>2</sup>
6	580	28	LOCALITA CASTRONUOVO n. SNC Interno 1 Piano 1	001	A03	01	6 vani
6	580	29	LOCALITA CASTRONUOVO n. SNC Interno 2 Piano 1	001	A03	01	4 vani
6	580	30	LOCALITA CASTRONUOVO n. SNC Interno 3 Piano 1	001	A03	01	3,5 vani
6	580	31	LOCALITA CASTRONUOVO n. SNC Interno 6 Piano 2	001	A03	01	3,5 vani
6	580	32	LOCALITA CASTRONUOVO n. SNC Interno 5 Piano 2	001	A03	01	4 vani
6	580	33	LOCALITA CASTRONUOVO n. SNC Interno 4 Piano 2	001	A03	01	6 vani
6	580	34	LOCALITA CASTRONUOVO n. SNC Interno 9 Piano 3	001	A03	01	3,5 vani
6	580	35	LOCALITA CASTRONUOVO n. SNC Interno 8 Piano 3	001	A03	01	4 vani
6	580	36	LOCALITA CASTRONUOVO n. SNC Interno 7 Piano 3	001	A03	01	6 vani

Azienda Territoriale per l'Edilizia Residenziale - L'Aquila

Sede legale: Via Antica Arischia, 46/E complesso res. "Il Moro" - 67100 L'Aquila

Partita iva: 00083210666 | Tel. +39 0862 2791 r.a. | Fax 0862 412296 | [posta.certificata@ateraq.legalmail.it](mailto:posta.certificata@ateraq.legalmail.it) | [www.ateraq.it](http://www.ateraq.it)

	<b>Azienda Territoriale Edilizia Residenziale</b> Via Antica Arischia, 46/e – L'Aquila DIREZIONE GENERALE	<b>SCHEDA SINTETICA F.TO 1771</b>	Data: Luglio 2023
---	---	-----------------------------------	----------------------

Località: <b>S. VINCENZO VALLE ROVETO SUPERIORE</b>	Indirizzo: Via Vittorio Emanuele III n°18	
Fabbricato n. <b>1771</b>	Alloggi totali n. 12 a totale proprietà A.T.E.R.	
Dati catastali: foglio n.17 particella n. <b>940</b>	Tipologia costruttiva: <b>C.A.</b>	n. piani: <b>3</b>
Mq copertura: <b>624,00</b>	POD:	

**Convertitore**

Per convertire le coordinate di un punto inserisci i valori nelle caselle di testo corrispondenti al sistema di riferimento a cui appartengono e premi il pulsante "Converti".

**Monte mario / Gauss Boaga zona 1** EPSG:3003

Est:  Nord:

**ED50 / UTM Zone 32N** EPSG:23032

Est:  Nord:


**ED50** EPSG:4230

Lon:  Lat:

**WGS84** EPSG:4326

Lon:  Lat:

**Posizione**





Azienda Territoriale per l'Edilizia Residenziale - L'Aquila

Sede legale: Via Antica Arischia, 46/E complesso res. "Il Moro" - 67100 L'Aquila

Partita iva: 00083210666 | Tel. +39 0862 2791 r.a. | Fax 0862 412296 | [posta.certificata@ateraq.legalmail.it](mailto:posta.certificata@ateraq.legalmail.it) | [www.ateraq.it](http://www.ateraq.it)

## Dati catastali

L'immobile è identificato al NCEU FG. 17 P.LLA 940 del Comune di San Vincenzo Valle Roveto (AQ).



Risulta composto dalle seguenti unità immobiliari: ABITAZIONI: 12 (A/3) e RIMESSE: 12 (C/6)

Azienda Territoriale per l'Edilizia Residenziale - L'Aquila

Sede legale: Via Antica Arischia, 46/E complesso res. "Il Moro" - 67100 L'Aquila


Partita iva: 00083210666 | Tel. +39 0862 2791 r.a. | Fax 0862 412296 | [posta.certificata@ateraq.legalmail.it](mailto:posta.certificata@ateraq.legalmail.it) | [www.ateraq.it](http://www.ateraq.it)

Foglio	Particella	Sub	Indirizzo	Zona cens	Categoria	Classe	Consistenza
17	940	1	VIA VITTORIO EMANUELE III n. SNC Scala B Interno 1 Piano T	001	C06	07	12 m <sup>2</sup>
17	940	2	VIA VITTORIO EMANUELE III n. SNC Scala B Interno 3 Piano T	001	C06	07	13 m <sup>2</sup>
17	940	3	VIA VITTORIO EMANUELE III n. SNC Scala B Interno 2 Piano T	001	C06	07	13 m <sup>2</sup>
17	940	4	VIA VITTORIO EMANUELE III n. SNC Scala B Interno 5 Piano T	001	C06	07	13 m <sup>2</sup>
17	940	5	VIA VITTORIO EMANUELE III n. SNC Scala B Interno 4 Piano T	001	C06	07	13 m <sup>2</sup>
17	940	6	VIA VITTORIO EMANUELE III n. SNC Scala B Interno 6 Piano T	001	C06	07	13 m <sup>2</sup>
17	940	7	VIA VITTORIO EMANUELE III n. SNC Scala A Interno 6 Piano T	001	C06	07	13 m <sup>2</sup>
17	940	8	VIA VITTORIO EMANUELE III n. SNC Scala A Interno 5 Piano T	001	C06	07	13 m <sup>2</sup>
17	940	9	VIA VITTORIO EMANUELE III n. SNC Scala A Interno 4 Piano T	001	C06	07	13 m <sup>2</sup>
17	940	10	VIA VITTORIO EMANUELE III n. SNC Scala A Interno 3 Piano T	001	C06	07	13 m <sup>2</sup>
17	940	11	VIA VITTORIO EMANUELE III n. SNC Scala A Interno 2 Piano T	001	C06	07	13 m <sup>2</sup>
17	940	12	VIA VITTORIO EMANUELE III n. SNC Scala A Interno 1 Piano T	001	C06	07	12 m <sup>2</sup>
17	940	13	VIA VITTORIO EMANUELE III n. SNC Scala B Interno 1 Piano T	001	A03	01	3,5 vani
17	940	14	VIA VITTORIO EMANUELE III n. SNC Scala A Interno 1 Piano T	001	A03	01	3,5 vani
17	940	15	VIA VITTORIO EMANUELE III n. SNC Scala B Interno 2 Piano 1	001	A03	01	6 vani
17	940	16	VIA VITTORIO EMANUELE III n. SNC Scala B Interno 3 Piano 1	001	A03	01	6 vani
17	940	17	VIA VITTORIO EMANUELE III n. SNC Scala A Interno 2 Piano 1	001	A03	01	6 vani
17	940	18	VIA VITTORIO EMANUELE III n. SNC Scala A Interno 3 Piano 1	001	A03	01	6 vani
17	940	19	VIA VITTORIO EMANUELE III n. SNC Scala B Interno 4 Piano 2	001	A03	01	6 vani
17	940	20	VIA VITTORIO EMANUELE III n. SNC Scala B Interno 5 Piano 2	001	A03	01	6 vani
17	940	21	VIA VITTORIO EMANUELE III n. SNC Scala A Interno 4 Piano 2	001	A03	01	6 vani
17	940	22	VIA VITTORIO EMANUELE III n. SNC Scala A Interno 5 Piano 2	001	A03	01	6 vani
17	940	23	VIA VITTORIO EMANUELE III n. SNC Scala B Interno 6 Piano 3	001	A03	01	6 vani
17	940	24	VIA VITTORIO EMANUELE III n. SNC Scala A Interno 6 Piano 3	001	A03	01	6 vani

Azienda Territoriale per l'Edilizia Residenziale - L'Aquila

Sede legale: Via Antica Arischia, 46/E complesso res. "Il Moro" - 67100 L'Aquila

Partita iva: 00083210666 | Tel. +39 0862 2791 r.a. | Fax 0862 412296 | [posta.certificata@ateraq.legalmail.it](mailto:posta.certificata@ateraq.legalmail.it) | [www.ateraq.it](http://www.ateraq.it)

	<b>Azienda Territoriale Edilizia Residenziale</b> Via Antica Arischia, 46/e – L'Aquila <b>DIREZIONE GENERALE</b>	<b>SCHEDA SINTETICA F.TO 1769</b>	Data: Luglio 2023
---	--	-----------------------------------	----------------------

Località: <b>TAGLIACOZZO</b>	Indirizzo: Via Giovanni Falcone n°11	
Fabbricato n. <b>1769</b>	Alloggi totali n. 8 a totale proprietà A.T.E.R.	
Dati catastali: foglio n. <b>54</b> particella n. <b>1194</b>	Tipologia costruttiva: <b>C.A.</b>	n. piani: <b>2</b>
Mq copertura: <b>457,60</b>	POD:	

**Convertitore**

Per convertire le coordinate di un punto inserisci i valori nelle caselle di testo corrispondenti al sistema di riferimento a cui appartengono e premi il pulsante "Converti".

**Monte mario / Gauss Boaga zona 1** EPSG:3003

Est:  Nord:

**ED50 / UTM Zone 32N** EPSG:23032

Est:  Nord:


**ED50** EPSG:4230

Lon:  Lat:

**WGS84** EPSG:4326

Lon:  Lat:

**Posizione**



Google Immagini ©2023, Maxar Technologies, Termini e condizioni d'uso | Segnala un errore nella mappa



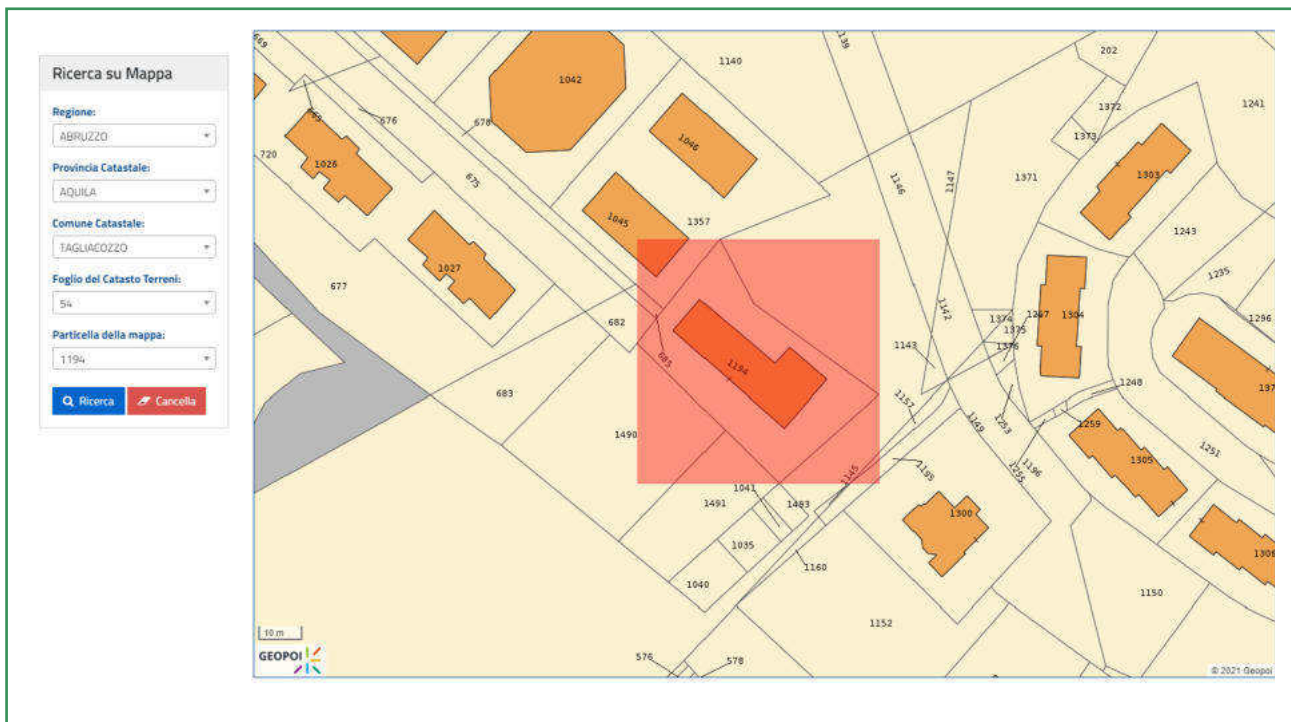
Azienda Territoriale per l'Edilizia Residenziale - L'Aquila

Sede legale: Via Antica Arischia, 46/E complesso res. "Il Moro" - 67100 L'Aquila

Partita iva: 00083210666 | Tel. +39 0862 2791 r.a. | Fax 0862 412296 | [posta.certificata@ateraq.legalmail.it](mailto:posta.certificata@ateraq.legalmail.it) | [www.ateraq.it](http://www.ateraq.it)

## Dati catastali

L'immobile è identificato al NCEU FG. 54 P.LLA 1194 del Comune di Tagliacozzo (AQ).



Risulta composto dalle seguenti unità immobiliari: ABITAZIONI: 8 (A/2) e RIMESSE: 8 (C/6).

Azienda Territoriale per l'Edilizia Residenziale - L'Aquila

Sede legale: Via Antica Arischia, 46/E complesso res. "Il Moro" - 67100 L'Aquila

Partita iva: 00083210666 | Tel. +39 0862 2791 r.a. | Fax 0862 412296 | [posta.certificata@ateraq.legalmail.it](mailto:posta.certificata@ateraq.legalmail.it) | [www.ateraq.it](http://www.ateraq.it)

Foglio	Particella	Sub	Indirizzo	Zona cens	Categoria	Classe	Consistenza
54	1194	1	VIA GIOVANNI FALCONE n. 11 Scala B Interno 2 Piano T	002	C06	09	19 m <sup>2</sup>
54	1194	2	VIA GIOVANNI FALCONE n. 11 Scala B Interno 4 Piano T	002	C06	09	19 m <sup>2</sup>
54	1194	3	VIA GIOVANNI FALCONE n. 11 Scala B Interno 3 Piano T	002	C06	09	20 m <sup>2</sup>
54	1194	4	VIA GIOVANNI FALCONE n. 11 Scala B Interno 1 Piano T	002	C06	09	20 m <sup>2</sup>
54	1194	5	VIA GIOVANNI FALCONE n. 11 Scala A Interno 3 Piano T	002	C06	09	25 m <sup>2</sup>
54	1194	6	VIA GIOVANNI FALCONE n. 11 Scala A Interno 1 Piano T	002	C06	09	27 m <sup>2</sup>
54	1194	7	VIA GIOVANNI FALCONE n. 11 Scala A Interno 2 Piano T	002	C06	09	27 m <sup>2</sup>
54	1194	8	VIA GIOVANNI FALCONE n. 11 Scala A Interno 4 Piano T	002	C06	09	28 m <sup>2</sup>
54	1194	9	VIA GIOVANNI FALCONE n. 11 Scala B Interno 2 Piano 1	002	A02	04	3,5 vani
54	1194	10	VIA GIOVANNI FALCONE n. 11 Scala B Interno 4 Piano 1	002	A02	04	4,5 vani
54	1194	11	VIA GIOVANNI FALCONE n. 11 Scala A Interno 1 Piano 1	002	A02	04	5,5 vani
54	1194	12	VIA GIOVANNI FALCONE n. 11 Scala A Interno 2 Piano 1	002	A02	04	5,5 vani
54	1194	13	VIA GIOVANNI FALCONE n. 11 Scala B Interno 4 Piano 2	002	A02	04	3,5 vani
54	1194	14	VIA GIOVANNI FALCONE n. 11 Scala B Interno 3 Piano 2	002	A02	04	4,5 vani
54	1194	15	VIA GIOVANNI FALCONE n. 11 Scala A Interno 3 Piano 2	002	A02	04	5,5 vani
54	1194	16	VIA GIOVANNI FALCONE n. 11 Scala A Interno 4 Piano 2	002	A02	04	5,5 vani

Azienda Territoriale per l'Edilizia Residenziale - L'Aquila

Sede legale: Via Antica Arischia, 46/E complesso res. "Il Moro" - 67100 L'Aquila

Partita iva: 00083210666 | Tel. +39 0862 2791 r.a. | Fax 0862 412296 | [posta.certificata@ateraq.legalmail.it](mailto:posta.certificata@ateraq.legalmail.it) | [www.ateraq.it](http://www.ateraq.it)