	Azienda Territoriale Edilizia Residenziale Via Antica Arischia, 46/e – L'Aquila DIREZIONE GENERALE	SCHEDA SINTETICA F.TO 578	Data: Luglio 2023
---	---	----------------------------------	----------------------

Località: L'AQUILA	Indirizzo: Via Arco Santa Croce n°13	
Fabbricato n. 578	Alloggi totali n. 11 a totale proprietà A.T.E.R.	
Dati catastali: foglio n. 14 particella n. 1149	Tipologia costruttiva: Cemento Armato	n. piani: 4
Mq copertura: 391,60	POD:	

Convertitore

Per convertire le coordinate di un punto inserisci i valori nelle caselle di testo corrispondenti al sistema di riferimento a cui appartengono e premi il pulsante 'Converti'.

Monte mario / Gauss Boaga zona 1 EPSG:3003

Est: Nord:

ED50 / UTM Zone 32N EPSG:23032

Est: Nord:


ED50 EPSG:4230

Lon: Lat:


WGS84 EPSG:4326

Lon: Lat:

Posizione



Google Immagini ©2023, Maxar Technologies | Termini e condizioni d'uso | Segnala un errore nella mappa



Azienda Territoriale per l'Edilizia Residenziale - L'Aquila

Sede legale: Via Antica Arischia, 46/E complesso res. "Il Moro" - 67100 L'Aquila

Partita iva: 00083210666 | Tel. +39 0862 2791 r.a. | Fax 0862 412296 | posta.certificata@ateraq.legalmail.it | www.ateraq.it

Dati catastali

L'immobile è identificato al NCEU FG. 93 P.LLA 6 del Comune di L'Aquila (AQ).



Risulta composto dalle seguenti unità immobiliari: *UNITA' IMMOBILIARI: 10 (A/3), 1 (A/2)*

Dati della ricerca

Catasto: **Fabbricati**
Comune di: **L'AQUILA** Codice: **A345**
Foglio: **93** Particella: **6**
Immobili individuati: **11**


Elenco Immobili

	Foglio	Particella	Sub	Indirizzo	Zona cens	Categoria	Classe	Consistenza	Rendita	Partita	Altri Dati
<input type="radio"/>	93	6	1	VIA SANTA CROCE Piano PT - S1	001	A03	05	4 vani	R.Euro:485,47	0005752	
<input type="radio"/>	93	6	2	VIA SANTA CROCE Piano PT - S1	001	A03	05	6 vani	R.Euro:728,20	0005752	
<input type="radio"/>	93	6	3	VIA SANTA CROCE Piano PT - S1	001	A03	05	5,5 vani	R.Euro:667,52	0005752	
<input type="radio"/>	93	6	6	VIA SANTA CROCE Piano P1 - S1	001	A02	03	5 vani	R.Euro:748,86	0005752	
<input type="radio"/>	93	6	7	VIA SANTA CROCE Piano P2 - S1	001	A03	05	5 vani	R.Euro:606,84	0005752	
<input type="radio"/>	93	6	8	VIA SANTA CROCE Piano P2 - S1	001	A03	05	5 vani	R.Euro:606,84	0005752	
<input type="radio"/>	93	6	9	VIA SANTA CROCE Piano P2 - S1	001	A03	05	5,5 vani	R.Euro:667,52	0005752	
<input type="radio"/>	93	6	10	VIA SANTA CROCE Piano P3 - S1	001	A03	05	6,5 vani	R.Euro:788,89	0005752	
<input type="radio"/>	93	6	11	VIA SANTA CROCE Piano P3 - S1	001	A03	05	5,5 vani	R.Euro:667,52	0005752	
<input type="radio"/>	93	6	4	VIA SANTA CROCE Piano S1-1	001	A03	05	4 vani	R.Euro:485,47		
<input type="radio"/>	93	6	5	VIA SANTA CROCE Piano S1-1	001	A03	05	6 vani	R.Euro:728,20		

Azienda Territoriale per l'Edilizia Residenziale - L'Aquila

Sede legale: Via Antica Arischia, 46/E complesso res. "Il Moro" - 67100 L'Aquila

Partita iva: 00083210666 | Tel. +39 0862 2791 r.a. | Fax 0862 412296 | posta.certificata@ateraq.legalmail.it | www.ateraq.it

	Azienda Territoriale Edilizia Residenziale Via Antica Arischia, 46/e – L'Aquila DIREZIONE GENERALE	SCHEDA SINTETICA F.TO 680	Data: Luglio 2023
---	--	----------------------------------	----------------------

Località: OVINDOLI	Indirizzo: Via Mazzini n°7	
Fabbricato n. 680	Alloggi totali n. 6 a totale proprietà A.T.E.R.	
Dati catastali: foglio n. 14 particella n. 1149	Tipologia costruttiva: Cemento Armato	n. piani: 3
Mq copertura: 144,10	POD:	

Convertitore

Per convertire le coordinate di un punto inserisci i valori nelle caselle di testo corrispondenti al sistema di riferimento a cui appartengono e premi il pulsante "Converti".

Monte mario / Gauss Boaga zona 1 EPSG:3003

Est: Nord:

ED50 / UTM Zone 32N EPSG:23032

Est: Nord:


ED50 EPSG:4230

Lon: Lat:

WGS84 EPSG:4326

Lon: Lat:

Posizione



Google Immagini ©2022, Maxar Technologies, Termini e condizioni d'uso. Segnala un errore nella mappa.



Azienda Territoriale per l'Edilizia Residenziale - L'Aquila

Sede legale: Via Antica Arischia, 46/E complesso res. "Il Moro" - 67100 L'Aquila

Partita iva: 00083210666 | Tel. +39 0862 2791 r.a. | Fax 0862 412296 | posta.certificata@ateraq.legalmail.it | www.ateraq.it

Dati catastali

L'immobile è identificato al NCEU FG. 14 P.LLA 1149 del Comune di Ovindoli (AQ).



Risulta composto dalle seguenti unità immobiliari: *UNITA' IMMOBILIARI: 6 (A/4)*;

Dati della ricerca

Catasto: **Fabbricati**

Comune di: **OVINDOLI** Codice: **G200**

Foglio: **14** Particella: **1149**

Immobili individuati: **6**


Elenco Immobili

	Foglio	Particella	Sub	Indirizzo	Zona cens	Categoria	Classe	Consistenza	Rendita
<input type="radio"/>	14	1149	1	VIA DELLA MAGNOLA		A04	04	5,5 vani	R.Euro:298,25
<input type="radio"/>	14	1149	2	VIA DELLA MAGNOLA		A04	04	4,5 vani	R.Euro:244,03
<input type="radio"/>	14	1149	3	VIA DELLA MAGNOLA		A04	04	5,5 vani	R.Euro:298,25
<input type="radio"/>	14	1149	4	VIA DELLA MAGNOLA		A04	04	4,5 vani	R.Euro:244,03
<input type="radio"/>	14	1149	5	VIA DELLA MAGNOLA		A04	04	5,5 vani	R.Euro:298,25
<input type="radio"/>	14	1149	6	VIA DELLA MAGNOLA		A04	04	4,5 vani	R.Euro:244,03

Azienda Territoriale per l'Edilizia Residenziale - L'Aquila

Sede legale: Via Antica Arischia, 46/E complesso res. "Il Moro" - 67100 L'Aquila

Partita iva: 00083210666 | Tel. +39 0862 2791 r.a. | Fax 0862 412296 | posta.certificata@ateraq.legalmail.it | www.ateraq.it

	Azienda Territoriale Edilizia Residenziale Via Antica Arischia, 46/e – L'Aquila DIREZIONE GENERALE	SCHEDA SINTETICA F.TO 1288	Data: Luglio 2023
---	--	-----------------------------------	----------------------

Località: ROCCA DI MEZZO	Indirizzo: Via Colli della Mula	
Fabbricato n. 1288	Alloggi totali n. 3 a totale proprietà A.T.E.R.	
Dati catastali: foglio n. 41 particella n. 2019	Tipologia costruttiva: Cemento Armato	n. piani: 2
Mq copertura: 284,90	POD:	

Convertitore

Per convertire le coordinate di un punto inserisci i valori nelle caselle di testo corrispondenti al sistema di riferimento a cui appartengono e premi il pulsante 'Converti'.

Monte mario / Gauss Boaga zona 1 EPSG:3003

Est: Nord:

ED50 / UTM Zone 32N EPSG:23032

Est: Nord:

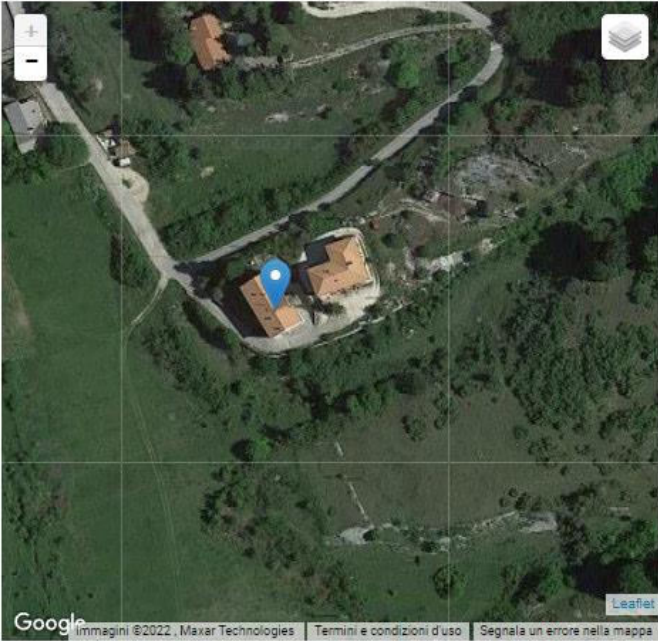
ED50 EPSG:4230

Lon: Lat:

WGS84 EPSG:4326

Lon: Lat:

Posizione



Google Immagini ©2022, Maxar Technologies Termini e condizioni d'uso Segnala un errore nella mappa



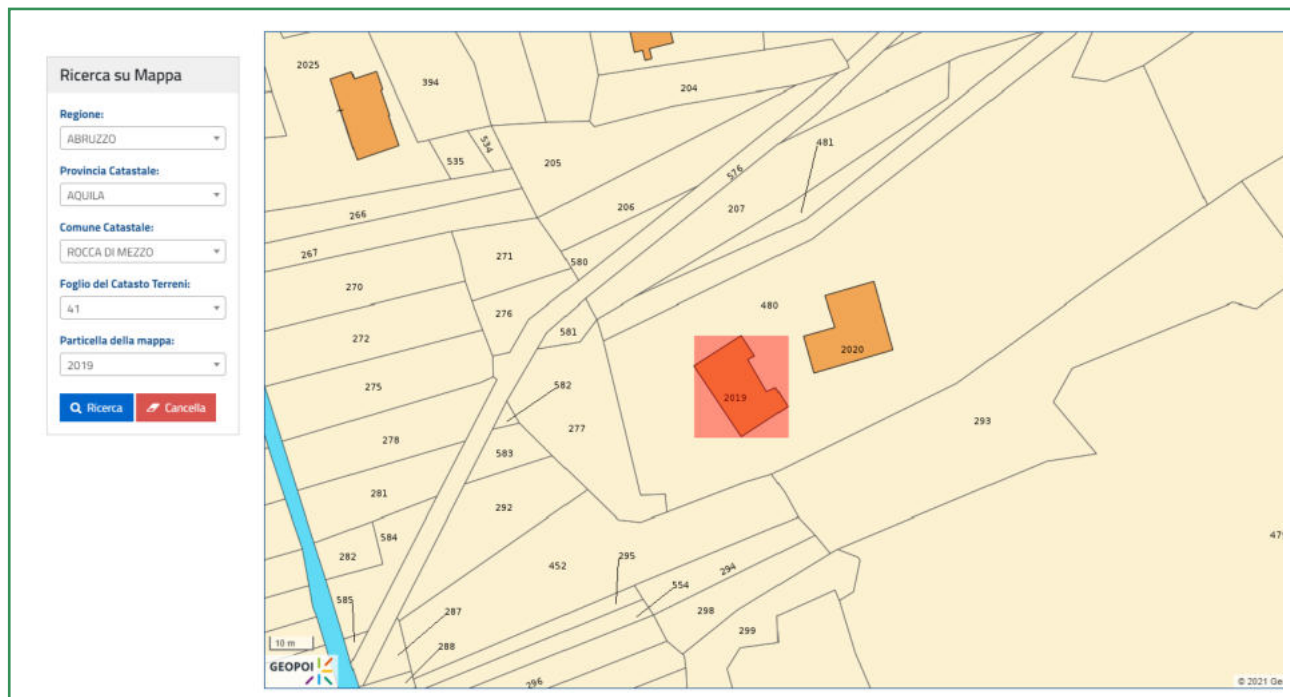
Azienda Territoriale per l'Edilizia Residenziale - L'Aquila

Sede legale: Via Antica Arischia, 46/E complesso res. "Il Moro" - 67100 L'Aquila

Partita iva: 00083210666 | Tel. +39 0862 2791 r.a. | Fax 0862 412296 | posta.certificata@ateraq.legalmail.it | www.ateraq.it

Dati catastali

L'immobile è identificato al NCEU FG. 41 P.LLA 2019 del Comune di Rocca di Mezzo (AQ).




Risulta composto dalle seguenti unità immobiliari: **ABITAZIONI: 3 (A/3); GARAGE: 3 (C/6)**

Foglio	Particella	Sub	Indirizzo	Zona cens	Categoria
41	2019	1	VIA COLLI DELLA MULA Piano T		C/6
41	2019	2	VIA COLLI DELLA MULA Piano T		C/6
41	2019	3	VIA COLLI DELLA MULA Piano T		C/6
41	2019	4	VIA COLLI DELLA MULA Edificio 1 Interno 1 Piano S1-T		A/3
41	2019	5	VIA COLLI DELLA MULA Edificio 1 Interno 2 Piano S1-1		A/3
41	2019	6	VIA COLLI DELLA MULA Edificio 1 Interno 3 Piano S1-1		A/3

Azienda Territoriale per l'Edilizia Residenziale - L'Aquila

Sede legale: Via Antica Arischia, 46/E complesso res. "Il Moro" - 67100 L'Aquila

Partita iva: 00083210666 | Tel. +39 0862 2791 r.a. | Fax 0862 412296 | posta.certificata@ateraq.legalmail.it | www.ateraq.it

	Azienda Territoriale Edilizia Residenziale Via Antica Arischia, 46/e – L'Aquila DIREZIONE GENERALE	SCHEDA SINTETICA F.TO 1289	Data: Luglio 2023
---	---	-----------------------------------	----------------------

Località: ROCCA DI MEZZO	Indirizzo: Via Colli della Mula	
Fabbricato n. 1289	Alloggi totali n. 3 a totale proprietà A.T.E.R.	
Dati catastali: foglio n. 41 particella n. 2020	Tipologia costruttiva: Cemento Armato	n. piani: 2
Mq copertura: 272,8	POD:	

Convertitore

Per convertire le coordinate di un punto inserisci i valori nelle caselle di testo corrispondenti al sistema di riferimento a cui appartengono e premi il pulsante "Converti".

Monte mario / Gauss Boaga zona 1 EPSG:3003

Est: Nord:

ED50 / UTM Zone 32N EPSG:23032

Est: Nord:

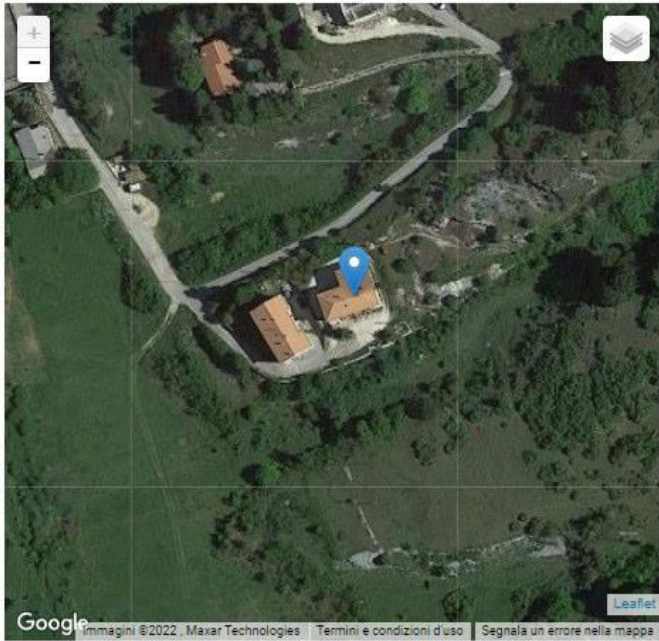
ED50 EPSG:4230

Lon: Lat:

WGS84 EPSG:4326

Lon: Lat:

Posizione



Google Immagini ©2022, Maxar Technologies | Termini e condizioni d'uso | Segnala un errore nella mappa



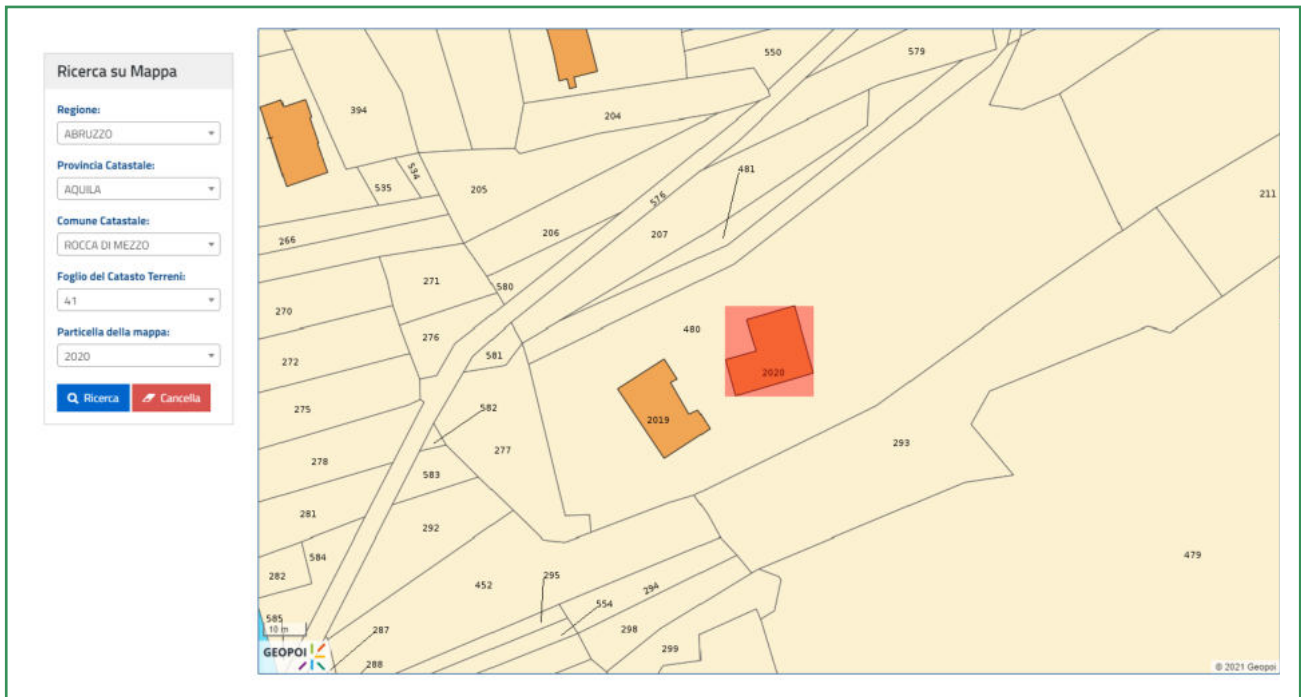
Azienda Territoriale per l'Edilizia Residenziale - L'Aquila

Sede legale: Via Antica Arischia, 46/E complesso res. "Il Moro" - 67100 L'Aquila

Partita iva: 00083210666 | Tel. +39 0862 2791 r.a. | Fax 0862 412296 | posta.certificata@ateraq.legalmail.it | www.ateraq.it

Dati catastali

L'immobile è identificato al NCEU FG. 41 P.LLA 2020 del Comune di Rocca di Mezzo (AQ).



Risulta composto dalle seguenti unità immobiliari: **ABITAZIONI: 3 (A/3); GARAGE: 3 (C/6)**


Elenco Immobili

	Foglio	Particella	Sub	Indirizzo	Zona cens	Categoria	Classe	Consistenza	Rendita	Partita
<input type="radio"/>	41	2020	1	VIA COLLI DELLA MULA Piano T		C06	08	15 m ²	R.Euro:42,61	0001349
<input type="radio"/>	41	2020	2	VIA COLLI DELLA MULA Piano T		C06	08	14 m ²	R.Euro:39,77	0001349
<input type="radio"/>	41	2020	3	VIA COLLI DELLA MULA Piano T		C06	08	14 m ²	R.Euro:39,77	0001349
<input type="radio"/>	41	2020	4	VIA COLLI DELLA MULA Piano T		A03	04	6.5 vani	R.Euro:469,98	0001349
<input type="radio"/>	41	2020	5	VIA COLLI DELLA MULA Piano 1		A03	04	6.5 vani	R.Euro:469,98	0001349
<input type="radio"/>	41	2020	6	VIA COLLI DELLA MULA Piano 1		A03	04	5 vani	R.Euro:361,52	0001349

Azienda Territoriale per l'Edilizia Residenziale - L'Aquila

Sede legale: Via Antica Arischia, 46/E complesso res. "Il Moro" - 67100 L'Aquila

Partita iva: 00083210666 | Tel. +39 0862 2791 r.a. | Fax 0862 412296 | posta.certificata@ateraq.legalmail.it | www.ateraq.it

	Azienda Territoriale Edilizia Residenziale Via Antica Arischia, 46/e – L'Aquila DIREZIONE GENERALE	SCHEDA SINTETICA F.TO 1343	Data: Luglio 2023
---	--	-----------------------------------	----------------------

Località: TORNIMPARTE	Indirizzo: Via Castiglione n°30	
Fabbricato n. 1343	Alloggi totali n. 3 a totale proprietà A.T.E.R.	
Dati catastali: foglio n. 12 particella n. 1907	Tipologia costruttiva: Cemento Armato	n. piani: 2
Mq copertura: 308	POD:	

Convertitore

Per convertire le coordinate di un punto inserisci i valori nelle caselle di testo corrispondenti al sistema di riferimento a cui appartengono e premi il pulsante 'Converti'.

Monte mario / Gauss Boaga zona 1 EPSG:3003

Est: Nord:

ED50 / UTM Zone 32N EPSG:23032

Est: Nord:


ED50 EPSG:4230

Lon: Lat:

WGS84 EPSG:4326

Lon: Lat:

Posizione



Google Immagini ©2023, Maxar Technologies | Termini e condizioni d'uso | Segnala un errore nella mappa



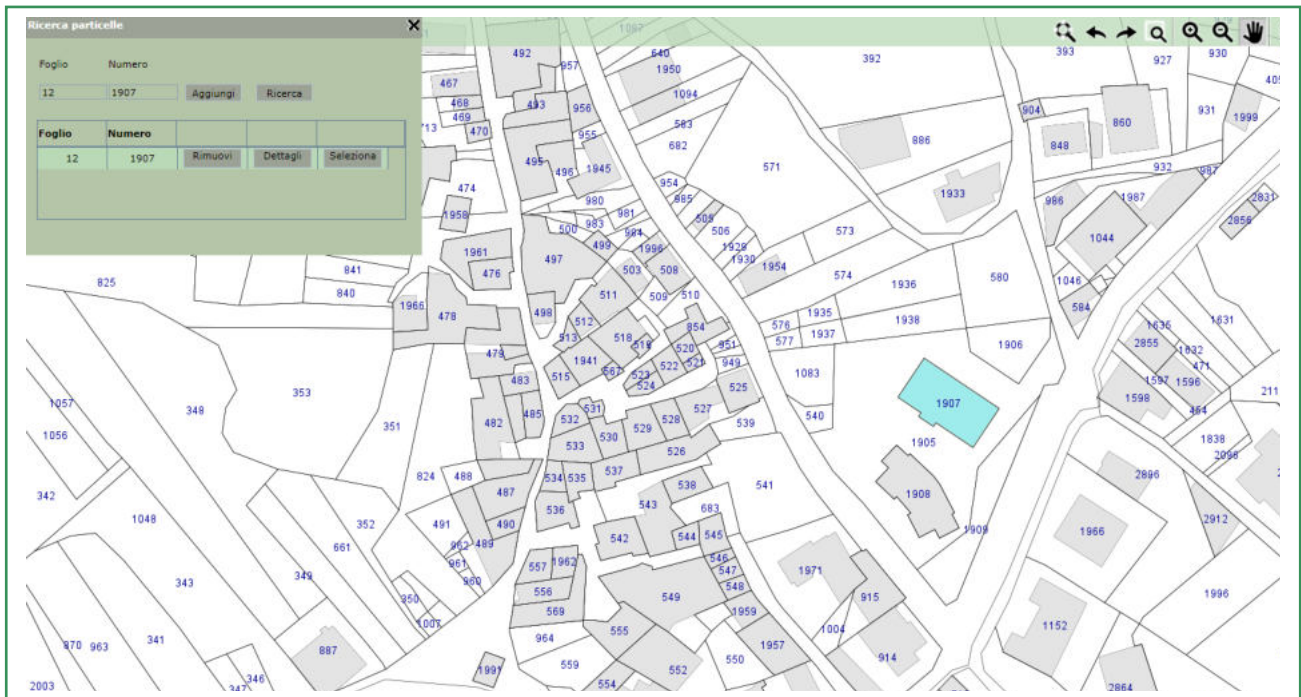
Azienda Territoriale per l'Edilizia Residenziale - L'Aquila

Sede legale: Via Antica Arischia, 46/E complesso res. "Il Moro" - 67100 L'Aquila

Partita iva: 00083210666 | Tel. +39 0862 2791 r.a. | Fax 0862 412296 | posta.certificata@ateraq.legalmail.it | www.ateraq.it

Dati catastali

L'immobile è identificato al NCEU FG. 12 P.LLA 1907 del Comune di Tornimparte (AQ).



Risulta composto dalle seguenti unità immobiliari: **ABITAZIONI: 3 (A/2); GARAGE: 3 (C/6)**


Elenco Immobili

	Foglio	Particella	Sub	Indirizzo	Zona cens	Categoria	Classe	Consistenza	Rendita	Partita
<input type="radio"/>	12	1907	1	VIA CASTIGLIONE Piano T					R.Euro:	Bene comune non censibile
<input type="radio"/>	12	1907	2	VIA CASTIGLIONE Piano T		C06	05	15 m ²	R.Euro:19,37	1000818
<input type="radio"/>	12	1907	3	VIA CASTIGLIONE Piano T		C06	05	15 m ²	R.Euro:19,37	1000818
<input type="radio"/>	12	1907	4	VIA CASTIGLIONE Piano T		C06	05	13 m ²	R.Euro:16,78	1000818
<input type="radio"/>	12	1907	5	VIA CASTIGLIONE Piano T-1		A02	01	6,5 vani	R.Euro:453,19	1000818
<input type="radio"/>	12	1907	6	VIA CASTIGLIONE Piano T-1		A02	01	6,5 vani	R.Euro:453,19	1000818
<input type="radio"/>	12	1907	7	VIA CASTIGLIONE Piano T-2		A02	01	6,5 vani	R.Euro:453,19	1000818

Azienda Territoriale per l'Edilizia Residenziale - L'Aquila

Sede legale: Via Antica Arischia, 46/E complesso res. "Il Moro" - 67100 L'Aquila

Partita iva: 00083210666 | Tel. +39 0862 2791 r.a. | Fax 0862 412296 | posta.certificata@ateraq.legalmail.it | www.ateraq.it

	Azienda Territoriale Edilizia Residenziale Via Antica Arischia, 46/e – L'Aquila DIREZIONE GENERALE	SCHEDA SINTETICA F.TO 1343	Data: Luglio 2023
---	--	-----------------------------------	----------------------

Località: TORNIMPARTE	Indirizzo: Via Castiglione n°30	
Fabbricato n. 1343	Alloggi totali n. 3 a totale proprietà A.T.E.R.	
Dati catastali: foglio n. 12 particella n. 1907	Tipologia costruttiva: Cemento Armato	n. piani: 2
Mq copertura: 308	POD:	

Convertitore

Per convertire le coordinate di un punto inserisci i valori nelle caselle di testo corrispondenti al sistema di riferimento a cui appartengono e premi il pulsante 'Converti'.

Monte mario / Gauss Boaga zona 1 EPSG:3003

Est: Nord:

ED50 / UTM Zone 32N EPSG:23032

Est: Nord:


ED50 EPSG:4230

Lon: Lat:

WGS84 EPSG:4326

Lon: Lat:

Posizione



Google Immagini ©2023, Maxar Technologies | Termini e condizioni d'uso | Segnala un errore nella mappa



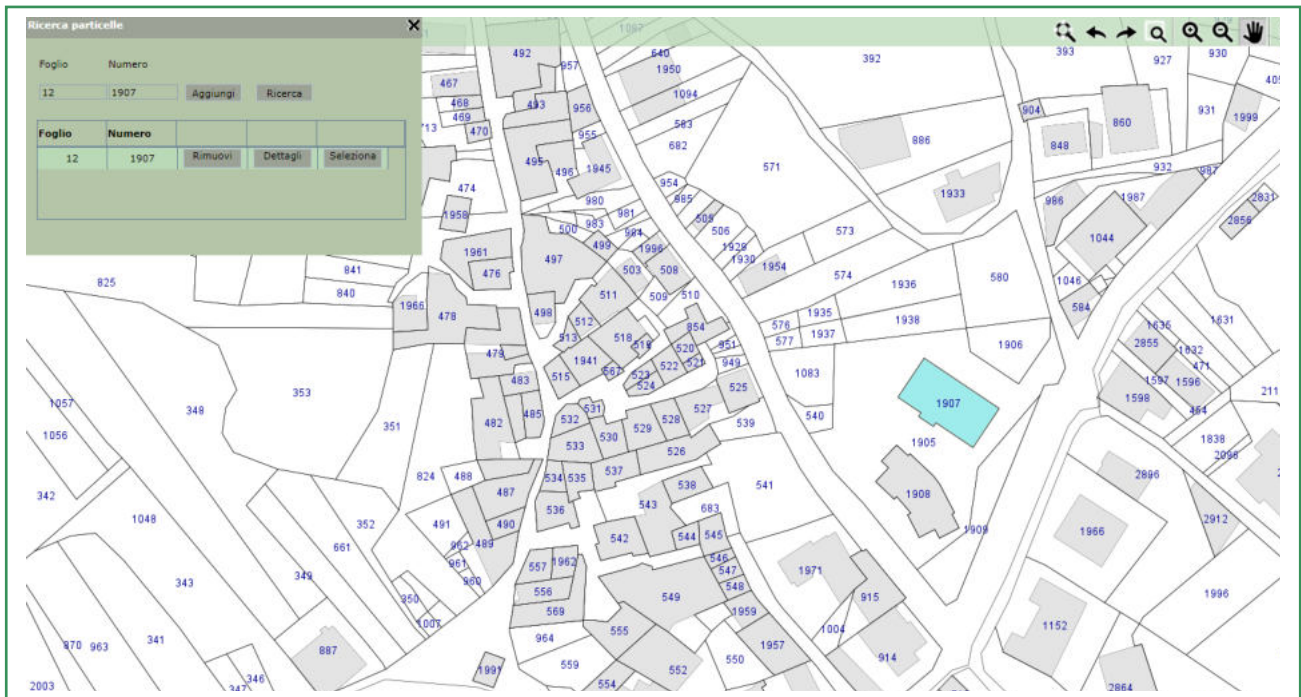
Azienda Territoriale per l'Edilizia Residenziale - L'Aquila

Sede legale: Via Antica Arischia, 46/E complesso res. "Il Moro" - 67100 L'Aquila

Partita iva: 00083210666 | Tel. +39 0862 2791 r.a. | Fax 0862 412296 | posta.certificata@ateraq.legalmail.it | www.ateraq.it

Dati catastali

L'immobile è identificato al NCEU FG. 12 P.LLA 1907 del Comune di Tornimparte (AQ).



Risulta composto dalle seguenti unità immobiliari: **ABITAZIONI: 3 (A/2); GARAGE: 3 (C/6)**


Elenco Immobili

	Foglio	Particella	Sub	Indirizzo	Zona cens	Categoria	Classe	Consistenza	Rendita	Partita
<input type="radio"/>	12	1907	1	VIA CASTIGLIONE Piano T					R.Euro:	Bene comune non censibile
<input type="radio"/>	12	1907	2	VIA CASTIGLIONE Piano T		C06	05	15 m ²	R.Euro:19,37	1000818
<input type="radio"/>	12	1907	3	VIA CASTIGLIONE Piano T		C06	05	15 m ²	R.Euro:19,37	1000818
<input type="radio"/>	12	1907	4	VIA CASTIGLIONE Piano T		C06	05	13 m ²	R.Euro:16,78	1000818
<input type="radio"/>	12	1907	5	VIA CASTIGLIONE Piano T-1		A02	01	6,5 vani	R.Euro:453,19	1000818
<input type="radio"/>	12	1907	6	VIA CASTIGLIONE Piano T-1		A02	01	6,5 vani	R.Euro:453,19	1000818
<input type="radio"/>	12	1907	7	VIA CASTIGLIONE Piano T-2		A02	01	6,5 vani	R.Euro:453,19	1000818

Azienda Territoriale per l'Edilizia Residenziale - L'Aquila

Sede legale: Via Antica Arischia, 46/E complesso res. "Il Moro" - 67100 L'Aquila

Partita iva: 00083210666 | Tel. +39 0862 2791 r.a. | Fax 0862 412296 | posta.certificata@ateraq.legalmail.it | www.ateraq.it

	Azienda Territoriale Edilizia Residenziale Via Antica Arischia, 46/e – L'Aquila DIREZIONE GENERALE	SCHEDA SINTETICA F.TO 1607	Data: Luglio 2023
---	---	-----------------------------------	----------------------

Località: L'AQUILA	Indirizzo: Via Aldo Moro	
Fabbricato n. 1607	Alloggi totali n. 6 a totale proprietà A.T.E.R.	
Dati catastali: foglio n. 40 particella n. 3437	Tipologia costruttiva: Cemento Armato	n. piani: 2
Mq copertura: 432,30	POD:	

Convertitore

Per convertire le coordinate di un punto inserisci i valori nelle caselle di testo corrispondenti al sistema di riferimento a cui appartengono e premi il pulsante 'Converti'.

Monte mario / Gauss Boaga zona 1 EPSG:3003

Est: Nord:

ED50 / UTM Zone 32N EPSG:23032

Est: Nord:

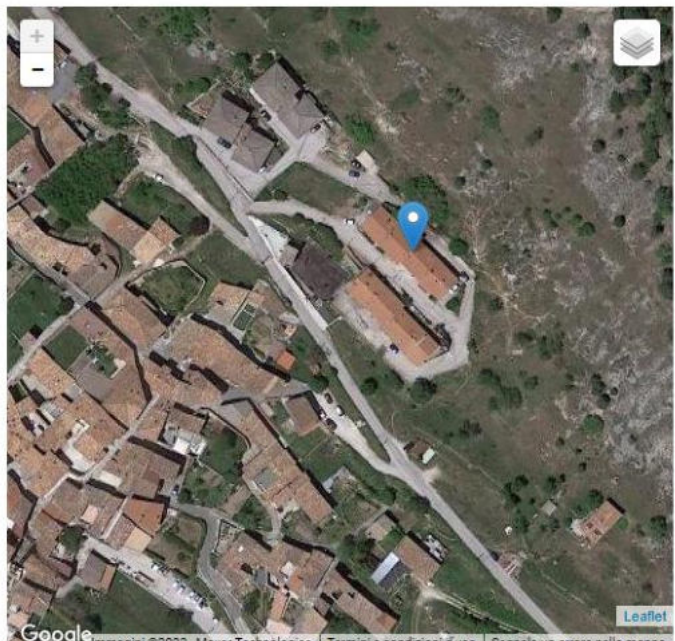
ED50 EPSG:4230

Lon: Lat:

WGS84 EPSG:4326

Lon: Lat:

Posizione



Google Immagini ©2023, Maxar Technologies | Termini e condizioni d'uso | Segnala un errore nella mappa



Azienda Territoriale per l'Edilizia Residenziale - L'Aquila

Sede legale: Via Antica Arischia, 46/E complesso res. "Il Moro" - 67100 L'Aquila

Partita iva: 00083210666 | Tel. +39 0862 2791 r.a. | Fax 0862 412296 | posta.certificata@ateraq.legalmail.it | www.ateraq.it

Dati catastali

L'immobile è identificato al NCEU FG. 40 P.LLA 3437 del Comune di Barisciano (AQ).




Risulta composto dalle seguenti unità immobiliari: **ABITAZIONI: 6 (A/2); GARAGE: 1 (C/6); 3 BCNC**

1	Foglio 40 Part. 3437 Sub. 1 Partita Bene comune non censibile		VIA ALDO MORO Piano T
2	Foglio 40 Part. 3437 Sub. 2 Partita Bene comune non censibile		VIA ALDO MORO Piano T
3	Foglio 40 Part. 3437 Sub. 3 Partita Bene comune non censibile		VIA ALDO MORO Piano T
4	Foglio 40 Part. 3437 Sub. 4	Categoria C/6 ^{b)} Classe 3 Consistenza 115 m ² Rendita Euro 106,91 Lire 207.000	VIA ALDO MORO Piano T
5	Foglio 40 Part. 3437 Sub. 5	Categoria A/2 ^{b)} Classe 2 Consistenza 6 vani Rendita Euro 387,34 Lire 750.000	VIA ALDO MORO Piano T
6	Foglio 40 Part. 3437 Sub. 6	Categoria A/2 ^{b)} Classe 2 Consistenza 3.5 vani Rendita Euro 225,95 Lire 437.500	VIA ALDO MORO Piano T
7	Foglio 40 Part. 3437 Sub. 7	Categoria A/2 ^{b)} Classe 2 Consistenza 5.5 vani Rendita Euro 355,06 Lire 687.500	VIA ALDO MORO Piano T-1
8	Foglio 40 Part. 3437 Sub. 8	Categoria A/2 ^{b)} Classe 2 Consistenza 4.5 vani Rendita Euro 290,51 Lire 562.500	VIA ALDO MORO Piano T-1
9	Foglio 40 Part. 3437 Sub. 9	Categoria A/2 ^{b)} Classe 2 Consistenza 4.5 vani Rendita Euro 290,51 Lire 562.500	VIA ALDO MORO Piano T-1
10	Foglio 40 Part. 3437 Sub. 10	Categoria A/2 ^{b)} Classe 2 Consistenza 5.5 vani Rendita Euro 355,06 Lire 687.500	VIA ALDO MORO Piano T-1

Azienda Territoriale per l'Edilizia Residenziale - L'Aquila

Sede legale: Via Antica Arischia, 46/E complesso res. "Il Moro" - 67100 L'Aquila

Partita iva: 00083210666 | Tel. +39 0862 2791 r.a. | Fax 0862 412296 | posta.certificata@ateraq.legalmail.it | www.ateraq.it

	Azienda Territoriale Edilizia Residenziale Via Antica Arischia, 46/e – L'Aquila DIREZIONE GENERALE	SCHEDA SINTETICA F.TO 1608	Data: Luglio 2023
---	---	-----------------------------------	----------------------

Località: L'AQUILA	Indirizzo: Via Aldo Moro	
Fabbricato n. 1608	Alloggi totali n. 6 a totale proprietà A.T.E.R.	
Dati catastali: foglio n. 40 particella n. 3436	Tipologia costruttiva: Cemento Armato	n. piani: 2
Mq copertura: 416,90	POD:	

Convertitore

Per convertire le coordinate di un punto inserisci i valori nelle caselle di testo corrispondenti al sistema di riferimento a cui appartengono e premi il pulsante "Converti".

Monte mario / Gauss Boaga zona 1 EPSG:3003

Est: Nord:

ED50 / UTM Zone 32N EPSG:23032

Est: Nord:


ED50 EPSG:4230

Lon: Lat:

WGS84 EPSG:4326

Lon: Lat:

Posizione



Google Immagini ©2023, Maxar Technologies | Termini e condizioni d'uso | Segnala un errore nella mappa



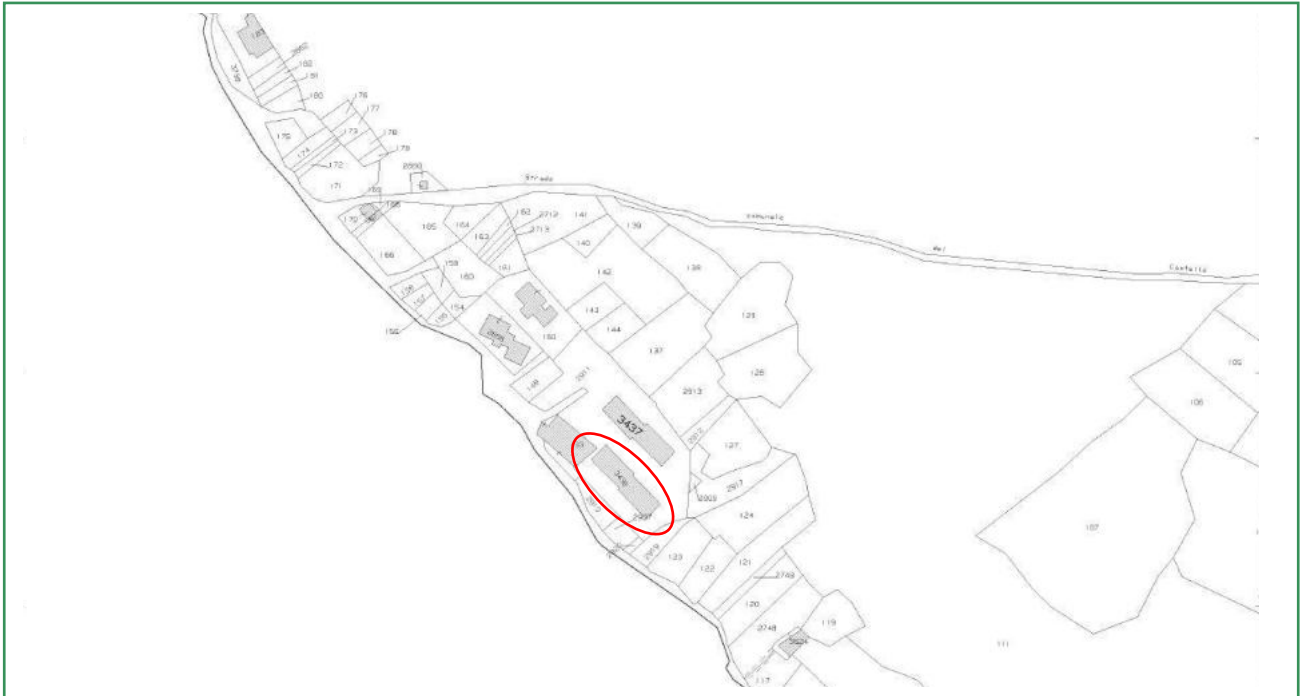
Azienda Territoriale per l'Edilizia Residenziale - L'Aquila

Sede legale: Via Antica Arischia, 46/E complesso res. "Il Moro" - 67100 L'Aquila

Partita iva: 00083210666 | Tel. +39 0862 2791 r.a. | Fax 0862 412296 | posta.certificata@ateraq.legalmail.it | www.ateraq.it

Dati catastali

L'immobile è identificato al NCEU FG. 40 P.LLA 3436 del Comune di Barisciano (AQ).




Risulta composto dalle seguenti unità immobiliari: **ABITAZIONI: 6 (A/2); GARAGE: 1 (C/6); 3 BCNC**

1	Foglio 40 Part. 3436 Sub. 1 Partita Bene comune non censibile		VIA ALDO MORO Piano T
2	Foglio 40 Part. 3436 Sub. 2 Partita Bene comune non censibile		VIA ALDO MORO Piano T
3	Foglio 40 Part. 3436 Sub. 3 Partita Bene comune non censibile		VIA ALDO MORO Piano T
4	Foglio 40 Part. 3436 Sub. 4	Categoria C/6 ^{b)} Classe 3 Consistenza 117 m ² Rendita Euro 108,77 Lire 210.600	VIA ALDO MORO Piano T
5	Foglio 40 Part. 3436 Sub. 5	Categoria A/2 ^{b)} Classe 2 Consistenza 3,5 vani Rendita Euro 225,95 Lire 437.500	VIA ALDO MORO Piano T-1
6	Foglio 40 Part. 3436 Sub. 6	Categoria A/2 ^{b)} Classe 2 Consistenza 6 vani Rendita Euro 387,34 Lire 750.000	VIA ALDO MORO Piano T
7	Foglio 40 Part. 3436 Sub. 7	Categoria A/2 ^{b)} Classe 2 Consistenza 4,5 vani Rendita Euro 290,51 Lire 562.500	VIA ALDO MORO Piano T-1
8	Foglio 40 Part. 3436 Sub. 8	Categoria A/2 ^{b)} Classe 2 Consistenza 5,5 vani Rendita Euro 355,06 Lire 687.500	VIA ALDO MORO Piano T-1
9	Foglio 40 Part. 3436 Sub. 9	Categoria A/2 ^{b)} Classe 2 Consistenza 4,5 vani Rendita Euro 290,51 Lire 562.500	VIA ALDO MORO Piano T-1
10	Foglio 40 Part. 3436 Sub. 10	Categoria A/2 ^{b)} Classe 2 Consistenza 5,5 vani Rendita Euro 355,06 Lire 687.500	VIA ALDO MORO Piano T-1

Azienda Territoriale per l'Edilizia Residenziale - L'Aquila

Sede legale: Via Antica Arischia, 46/E complesso res. "Il Moro" - 67100 L'Aquila

Partita iva: 00083210666 | Tel. +39 0862 2791 r.a. | Fax 0862 412296 | posta.certificata@ateraq.legalmail.it | www.ateraq.it

	Azienda Territoriale Edilizia Residenziale Via Antica Arischia, 46/e – L'Aquila DIREZIONE GENERALE	SCHEDA SINTETICA F.TO 1614	Data: Luglio 2023
---	---	-----------------------------------	----------------------

Località: Monte reale	Indirizzo: Via dei Cappuccini 34	
Fabbricato n. 1614	Alloggi totali n.6 a totale proprietà A.T.E.R.	
Dati catastali: foglio n. 63 particella n. 386	Tipologia costruttiva: Cemento Armato	n. piani: 2
Mq copertura: 473,90	POD:	

Convertitore

Per convertire le coordinate di un punto inserisci i valori nelle caselle di testo corrispondenti al sistema di riferimento a cui appartengono e premi il pulsante "Converti".

Monte mario / Gauss Boaga zona 1 EPSG:3003

Est: Nord:

ED50 / UTM Zone 32N EPSG:23032

Est: Nord:


ED50 EPSG:4230

Lon: Lat:


WGS84 EPSG:4326

Lon: Lat:

Posizione



Google Immagini ©2023, Maxar Technologies | Termini e condizioni d'uso | Segnala un errore nella mappa



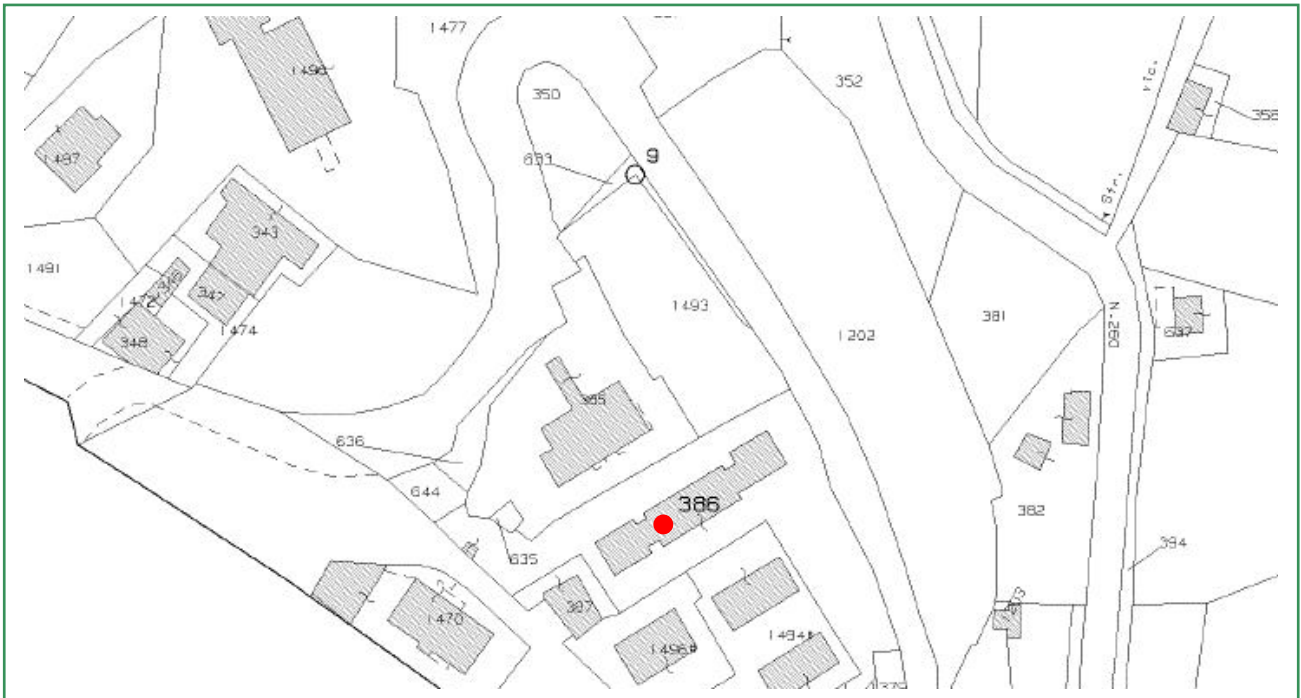
Azienda Territoriale per l'Edilizia Residenziale - L'Aquila

Sede legale: Via Antica Arischia, 46/E complesso res. "Il Moro" - 67100 L'Aquila

Partita iva: 00083210666 | Tel. +39 0862 2791 r.a. | Fax 0862 412296 | posta.certificata@ateraq.legalmail.it | www.ateraq.it

Dati catastali

L'immobile è identificato al NCEU FG.63 P.LLA 386 del Comune di Montereale (AQ).



Risulta composto dalle seguenti unità immobiliari: **ABITAZIONI: 8 (A/2); GARAGE: 8 (C/6); 3 BCNC**


Elenco Immobili

Foglio	Particella	Sub	Indirizzo	Zona cens	Categoria	Classe	Consistenza	Rendita	Partita	Altri Dati
63	386	1	VIA DEI CAPPUCCINI Piano T					R.Euro:	Bene comune non censibile	
63	386	2	VIA DEI CAPPUCCINI Piano T-1					R.Euro:	Bene comune non censibile	
63	386	3	VIA DEI CAPPUCCINI Piano S1-T - 1					R.Euro:	Bene comune non censibile	
63	386	4	VIA DEI CAPPUCCINI Piano S1		C06	06	20 m ²	R.Euro:26,86	1002207	
63	386	5	VIA DEI CAPPUCCINI Piano S1		C06	06	20 m ²	R.Euro:26,86	1002207	
63	386	6	VIA DEI CAPPUCCINI Piano S1		C06	06	15 m ²	R.Euro:20,14	1002207	
63	386	7	VIA DEI CAPPUCCINI Piano S1		C06	06	15 m ²	R.Euro:20,14	1002207	
63	386	8	VIA DEI CAPPUCCINI Piano S1		C06	06	15 m ²	R.Euro:20,14	1002207	
63	386	9	VIA DEI CAPPUCCINI Piano S1		C06	06	15 m ²	R.Euro:20,14	1002207	
63	386	10	VIA DEI CAPPUCCINI Piano S1		C06	06	15 m ²	R.Euro:20,14	1002207	
63	386	11	VIA DEI CAPPUCCINI Piano S1-T		C06	06	15 m ²	R.Euro:20,14	1002207	
63	386	12	VIA DEI CAPPUCCINI Piano T		A02	02	4 vani	R.Euro:289,22	1002207	
63	386	13	VIA DEI CAPPUCCINI Piano T		A02	02	3 vani	R.Euro:216,91	1002207	
63	386	14	VIA DEI CAPPUCCINI Piano T		A02	02	6,5 vani	R.Euro:469,98	1002207	
63	386	15	VIA DEI CAPPUCCINI Piano T		A02	02	4 vani	R.Euro:289,22	1002207	
63	386	16	VIA DEI CAPPUCCINI Piano S1-1		A02	02	4,5 vani	R.Euro:325,37	1002207	
63	386	17	VIA DEI CAPPUCCINI Piano S1-1		A02	02	3,5 vani	R.Euro:253,06	1002207	
63	386	18	VIA DEI CAPPUCCINI Piano 1		A02	02	6 vani	R.Euro:433,82	1002207	
63	386	19	VIA DEI CAPPUCCINI Piano S1-1		A02	02	4,5 vani	R.Euro:325,37	1002207	

Azienda Territoriale per l'Edilizia Residenziale - L'Aquila

Sede legale: Via Antica Arischia, 46/E complesso res. "Il Moro" - 67100 L'Aquila

Partita iva: 00083210666 | Tel. +39 0862 2791 r.a. | Fax 0862 412296 | posta.certificata@ateraq.legalmail.it | www.ateraq.it

	Azienda Territoriale Edilizia Residenziale Via Antica Arischia, 46/e – L'Aquila DIREZIONE GENERALE	SCHEDA SINTETICA F.TO 1615	Data: Luglio 2023
---	---	-----------------------------------	----------------------

Località: Marana di Montereale	Indirizzo: Via dei Picente 167	
Fabbricato n. 1615	Alloggi totali n.6 a totale proprietà A.T.E.R.	
Dati catastali: foglio n. 100 particella n. 1509	Tipologia costruttiva: Cemento Armato	n. piani: 3
Mq copertura: 412,94	POD:	

Convertitore

Per convertire le coordinate di un punto inserisci i valori nelle caselle di testo corrispondenti al sistema di riferimento a cui appartengono e premi il pulsante 'Converti'.

Monte mario / Gauss Boaga zona 1 EPSG:3003

Est: Nord:

ED50 / UTM Zone 32N EPSG:23032

Est: Nord:

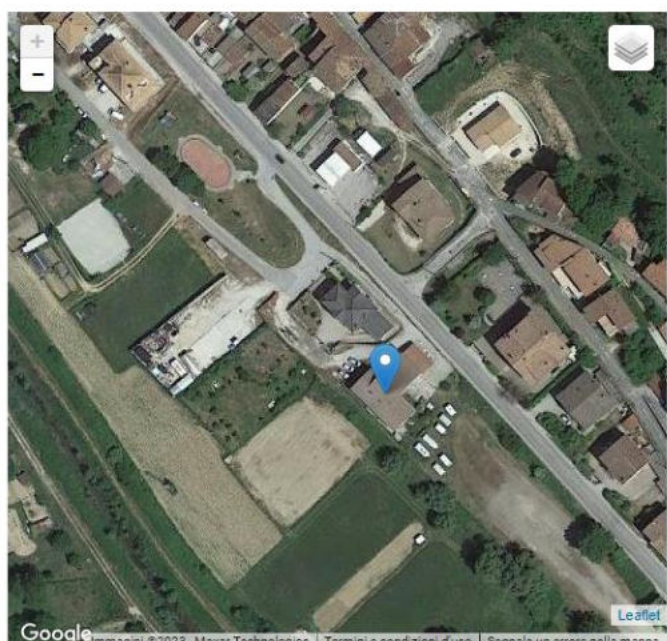
ED50 EPSG:4230

Lon: Lat:

WGS84 EPSG:4326

Lon: Lat:

Posizione



Google Immagini ©2023, Maxar Technologies | Termini e condizioni d'uso | Segnala un errore nella mappa



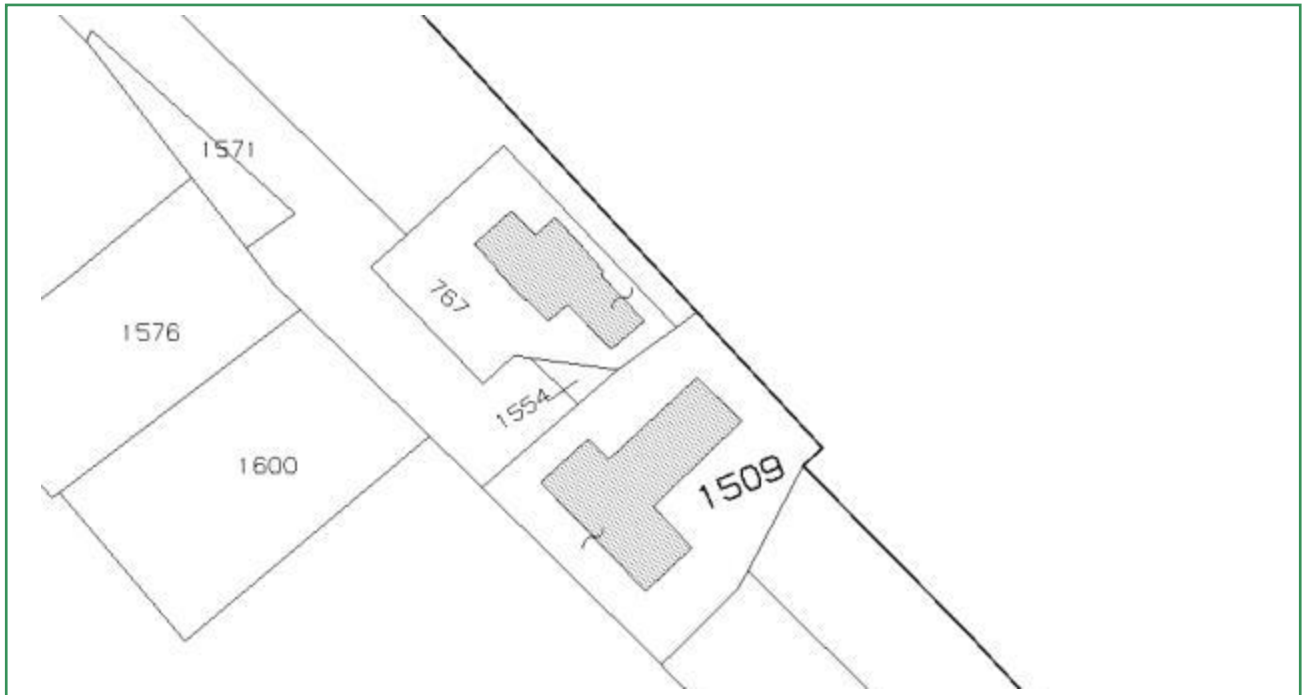
Azienda Territoriale per l'Edilizia Residenziale - L'Aquila

Sede legale: Via Antica Arischia, 46/E complesso res. "Il Moro" - 67100 L'Aquila

Partita iva: 00083210666 | Tel. +39 0862 2791 r.a. | Fax 0862 412296 | posta.certificata@ateraq.legalmail.it | www.ateraq.it

Dati catastali

L'immobile è identificato al NCEU FG.100 P.LLA 1509 del Comune di Montereale (AQ).



Risulta composto dalle seguenti unità immobiliari: **ABITAZIONI: 6 (A/2); GARAGE: 6 (C/6); 2 BCNC**


Elenco Immobili

Foglio	Particella	Sub	Indirizzo	Zona cens	Categoria	Classe	Consistenza	Rendita	Partita	Altri Dati
100	1509	1	VIA PICENTE Piano T					R.Euro:	Bene comune non censibile	
100	1509	2	VIA PICENTE Piano T-1 - 2					R.Euro:	Bene comune non censibile	
100	1509	3	VIA PICENTE Piano T		C06	06	16 m ²	R.Euro:21,48		
100	1509	4	VIA PICENTE Piano T		C06	06	16 m ²	R.Euro:21,48		
100	1509	5	VIA PICENTE Piano T		C06	06	16 m ²	R.Euro:21,48		
100	1509	6	VIA PICENTE Piano T		C06	06	16 m ²	R.Euro:21,48		
100	1509	7	VIA PICENTE Piano T		C06	06	16 m ²	R.Euro:21,48		
100	1509	8	VIA PICENTE Piano T		C06	06	16 m ²	R.Euro:21,48		
100	1509	9	VIA PICENTE Piano T		A02	02	3,5 vani	R.Euro:253,06		
100	1509	10	VIA PICENTE Piano T		A02	02	6 vani	R.Euro:433,82		
100	1509	11	VIA PICENTE Piano 1		A02	02	5 vani	R.Euro:361,52		
100	1509	12	VIA PICENTE Piano 1		A02	02	3,5 vani	R.Euro:253,06		
100	1509	13	VIA PICENTE Piano 1		A02	02	6 vani	R.Euro:433,82		
100	1509	14	VIA PICENTE Piano 2		A02	02	5 vani	R.Euro:361,52		

Azienda Territoriale per l'Edilizia Residenziale - L'Aquila

Sede legale: Via Antica Arischia, 46/E complesso res. "Il Moro" - 67100 L'Aquila

Partita iva: 00083210666 | Tel. +39 0862 2791 r.a. | Fax 0862 412296 | posta.certificata@ateraq.legalmail.it | www.ateraq.it

	Azienda Territoriale Edilizia Residenziale Via Antica Arischia, 46/e – L'Aquila DIREZIONE GENERALE	SCHEDA SINTETICA F.TO 1616	Data: Luglio 2023
---	---	-----------------------------------	----------------------

Località: San Demetrio Ne Vestini	Indirizzo: Via Gabriele D'Annunzio 12	
Fabbricato n. 1616	Alloggi totali n.4 a totale proprietà A.T.E.R.	
Dati catastali: foglio n.17 particella n. 158-701	Tipologia costruttiva: Cemento Armato	n. piani: 2
Mq copertura: 331,10	POD:	

Convertitore

Per convertire le coordinate di un punto inserisci i valori nelle caselle di testo corrispondenti al sistema di riferimento a cui appartengono e premi il pulsante 'Converti'.

Monte mario / Gauss Boaga zona 1 EPSG:3003

Est: Nord:

ED50 / UTM Zone 32N EPSG:23032

Est: Nord:

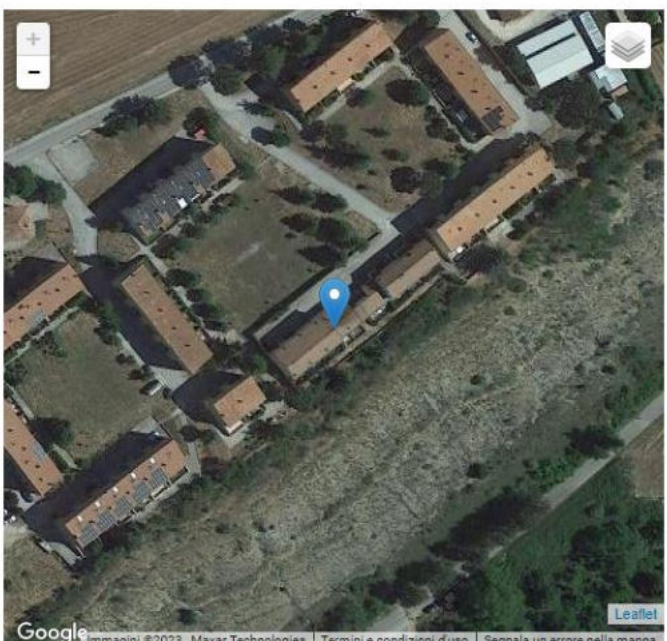
ED50 EPSG:4230

Lon: Lat:

WGS84 EPSG:4326

Lon: Lat:

Posizione



Google Immagini ©2023, Maxar Technologies | Termini e condizioni d'uso | Segnala un errore nella mappa



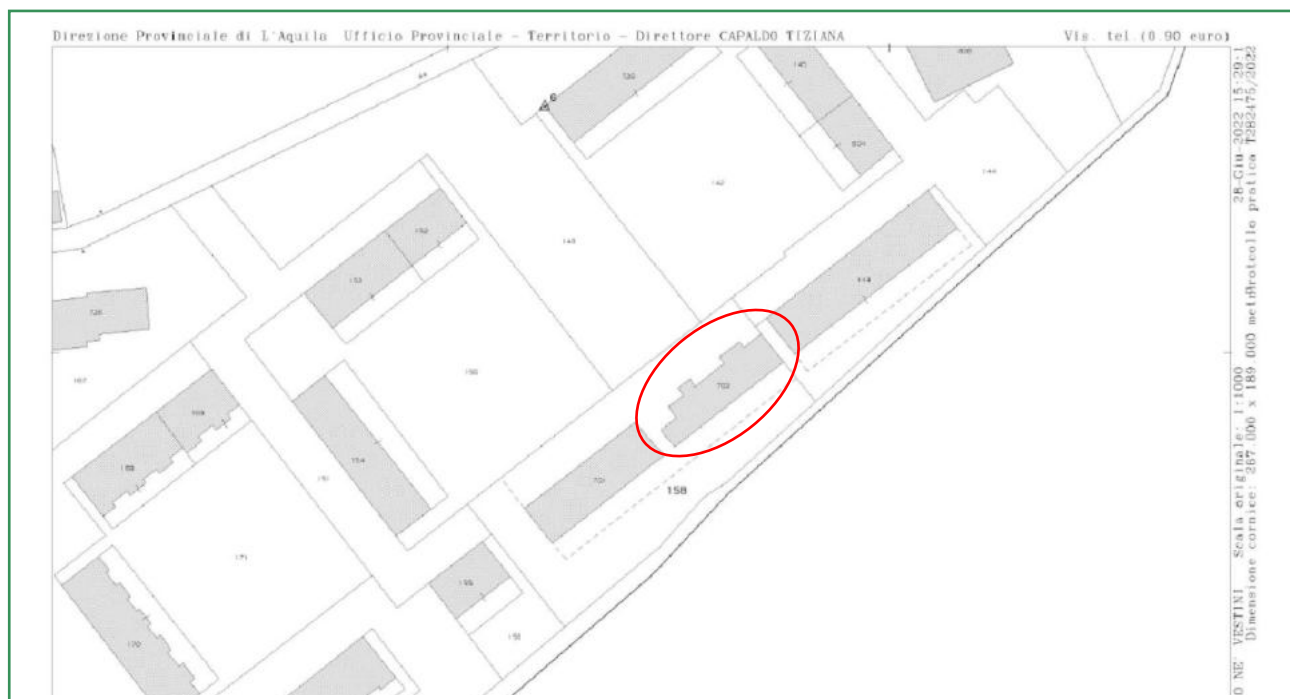
Azienda Territoriale per l'Edilizia Residenziale - L'Aquila

Sede legale: Via Antica Arischia, 46/E complesso res. "Il Moro" - 67100 L'Aquila

Partita iva: 00083210666 | Tel. +39 0862 2791 r.a. | Fax 0862 412296 | posta.certificata@ateraq.legalmail.it | www.ateraq.it

Dati catastali

L'immobile è identificato al NCEU FG.17 P.LLA 158 - 701 del Comune di San Demetrio Ne Vestini (AQ).




Risulta composto dalle seguenti unità immobiliari: **ABITAZIONI: 4 (A/2);**

1	Foglio 17 Part. 158 Sub. 1 Partita Bene comune non censibile		VIA GABRIELE D' ANNUNZIO Piano T
2	Foglio 17 Part. 158 Sub. 2 Foglio 17 Part. 701 Sub. 4	Categoria A/2 ⁹¹ Classe 2 Consistenza 6,5 vani Rendita Euro 453,19 Lire 877.500	VIA GABRIELE D' ANNUNZIO n. 20 Piano T1
3	Foglio 17 Part. 158 Sub. 3 Foglio 17 Part. 701 Sub. 5	Categoria A/2 ⁹¹ Classe 2 Consistenza 6,5 vani Rendita Euro 453,19 Lire 877.500	VIA GABRIELE D' ANNUNZIO n. 19 Piano T1
4	Foglio 17 Part. 158 Sub. 4 Foglio 17 Part. 701 Sub. 6	Categoria A/2 ⁹¹ Classe 2 Consistenza 6,5 vani Rendita Euro 453,19 Lire 877.500	VIA GABRIELE D' ANNUNZIO n. 18 Piano T1
5	Foglio 17 Part. 158 Sub. 5 Foglio 17 Part. 701 Sub. 7	Categoria A/2 ⁹¹ Classe 2 Consistenza 3 vani Rendita Euro 209,17 Lire 405.000	VIA GABRIELE D' ANNUNZIO n. 17 Piano T
6	Foglio 17 Part. 158 Sub. 6 Foglio 17 Part. 701 Sub. 8	Categoria A/2 ⁹¹ Classe 2 Consistenza 3 vani Rendita Euro 209,17 Lire 405.000	VIA GABRIELE D' ANNUNZIO n. 16 Piano T
7	Foglio 17 Part. 158 Sub. 7 Foglio 17 Part. 158 Sub. 8 Foglio 17 Part. 702 Sub. 4	Categoria A/2 ⁹¹ Classe 2 Consistenza 3,5 vani Rendita Euro 244,03 Lire 472.500	VIA GABRIELE D' ANNUNZIO n. 15 Piano T
8	Foglio 17 Part. 158 Sub. 9 Foglio 17 Part. 158 Sub. 10 Foglio 17 Part. 702 Sub. 5	Categoria A/2 ⁹¹ Classe 2 Consistenza 6 vani Rendita Euro 418,33 Lire 810.000	VIA GABRIELE D' ANNUNZIO n. 14 Piano T1
9	Foglio 17 Part. 158 Sub. 11 Foglio 17 Part. 158 Sub. 12 Foglio 17 Part. 702 Sub. 6	Categoria A/2 ⁹¹ Classe 2 Consistenza 6 vani Rendita Euro 418,33 Lire 810.000	VIA GABRIELE D' ANNUNZIO n. 13 Piano T1
10	Foglio 17 Part. 158 Sub. 13 Foglio 17 Part. 158 Sub. 14 Foglio 17 Part. 702 Sub. 7	Categoria A/2 ⁹¹ Classe 2 Consistenza 6 vani Rendita Euro 418,33 Lire 810.000	VIA GABRIELE D' ANNUNZIO n. 12 Piano T1

Azienda Territoriale per l'Edilizia Residenziale - L'Aquila

Sede legale: Via Antica Arischia, 46/E complesso res. "Il Moro" - 67100 L'Aquila

Partita iva: 00083210666 | Tel. +39 0862 2791 r.a. | Fax 0862 412296 | posta.certificata@ateraq.legalmail.it | www.ateraq.it

	Azienda Territoriale Edilizia Residenziale Via Antica Arischia, 46/e – L'Aquila DIREZIONE GENERALE	SCHEDA SINTETICA F.TO 1617	Data: Luglio 2023
---	---	-----------------------------------	----------------------

Località: San Demetrio Ne Vestini	Indirizzo: Via Gabriele D'Annunzio 20	
Fabbricato n. 1617	Alloggi totali n.5 a totale proprietà A.T.E.R.	
Dati catastali: foglio n.17 particella n. 158-701	Tipologia costruttiva: Cemento Armato	n. piani: 2
Mq copertura: 418	POD:	

Convertitore

Per convertire le coordinate di un punto inserisci i valori nelle caselle di testo corrispondenti al sistema di riferimento a cui appartengono e premi il pulsante 'Converti'.

Monte mario / Gauss Boaga zona 1 EPSG:3003

Est: Nord:

ED50 / UTM Zone 32N EPSG:23032

Est: Nord:

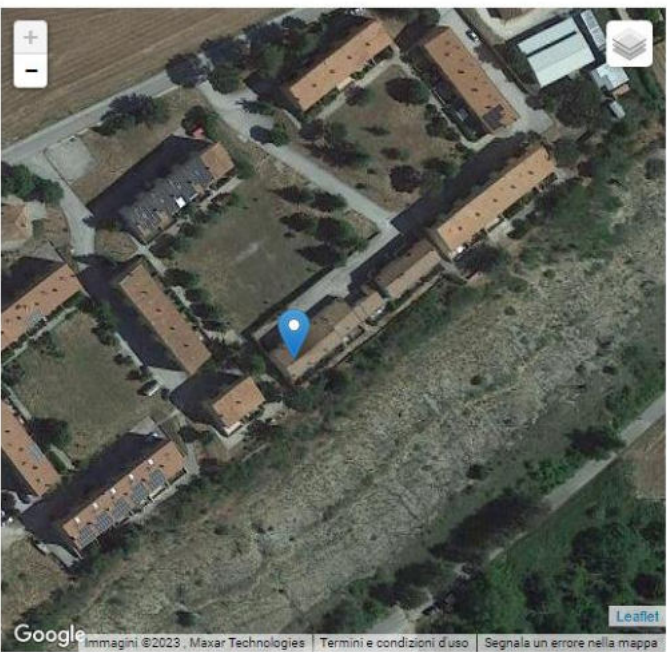
ED50 EPSG:4230

Lon: Lat:

WGS84 EPSG:4326

Lon: Lat:

Posizione





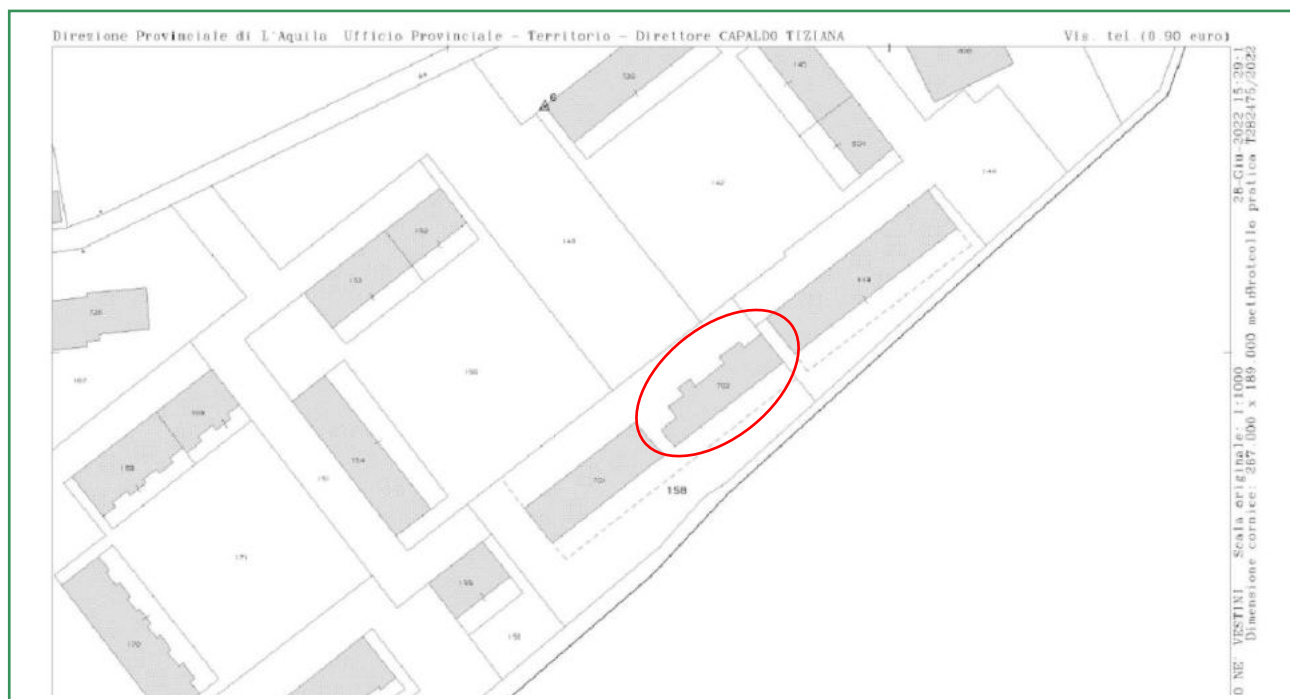
Azienda Territoriale per l'Edilizia Residenziale - L'Aquila

Sede legale: Via Antica Arischia, 46/E complesso res. "Il Moro" - 67100 L'Aquila

Partita iva: 00083210666 | Tel. +39 0862 2791 r.a. | Fax 0862 412296 | posta.certificata@ateraq.legalmail.it | www.ateraq.it

Dati catastali

L'immobile è identificato al NCEU FG.17 P.LLA 158 - 701 del Comune di San Demetrio Ne Vestini (AQ).




Risulta composto dalle seguenti unità immobiliari: **ABITAZIONI: 5(A/2);**

1	Foglio 17 Part. 158 Sub. 1 Partita Bene comune non censibile		VIA GABRIELE D' ANNUNZIO Piano T
2	Foglio 17 Part. 158 Sub. 2 Foglio 17 Part. 701 Sub. 4	Categoria A/2 ⁹¹ Classe 2 Consistenza 6,5 vani Rendita Euro 453,19 Lire 877.500	VIA GABRIELE D' ANNUNZIO n. 20 Piano T1
3	Foglio 17 Part. 158 Sub. 3 Foglio 17 Part. 701 Sub. 5	Categoria A/2 ⁹¹ Classe 2 Consistenza 6,5 vani Rendita Euro 453,19 Lire 877.500	VIA GABRIELE D' ANNUNZIO n. 19 Piano T1
4	Foglio 17 Part. 158 Sub. 4 Foglio 17 Part. 701 Sub. 6	Categoria A/2 ⁹¹ Classe 2 Consistenza 6,5 vani Rendita Euro 453,19 Lire 877.500	VIA GABRIELE D' ANNUNZIO n. 18 Piano T1
5	Foglio 17 Part. 158 Sub. 5 Foglio 17 Part. 701 Sub. 7	Categoria A/2 ⁹¹ Classe 2 Consistenza 3 vani Rendita Euro 209,17 Lire 405.000	VIA GABRIELE D' ANNUNZIO n. 17 Piano T
6	Foglio 17 Part. 158 Sub. 6 Foglio 17 Part. 701 Sub. 8	Categoria A/2 ⁹¹ Classe 2 Consistenza 3 vani Rendita Euro 209,17 Lire 405.000	VIA GABRIELE D' ANNUNZIO n. 16 Piano T
7	Foglio 17 Part. 158 Sub. 7 Foglio 17 Part. 158 Sub. 8 Foglio 17 Part. 702 Sub. 4	Categoria A/2 ⁹¹ Classe 2 Consistenza 3,5 vani Rendita Euro 244,03 Lire 472.500	VIA GABRIELE D' ANNUNZIO n. 15 Piano T
8	Foglio 17 Part. 158 Sub. 9 Foglio 17 Part. 158 Sub. 10 Foglio 17 Part. 702 Sub. 5	Categoria A/2 ⁹¹ Classe 2 Consistenza 6 vani Rendita Euro 418,33 Lire 810.000	VIA GABRIELE D' ANNUNZIO n. 14 Piano T1
9	Foglio 17 Part. 158 Sub. 11 Foglio 17 Part. 158 Sub. 12 Foglio 17 Part. 702 Sub. 6	Categoria A/2 ⁹¹ Classe 2 Consistenza 6 vani Rendita Euro 418,33 Lire 810.000	VIA GABRIELE D' ANNUNZIO n. 13 Piano T1
10	Foglio 17 Part. 158 Sub. 13 Foglio 17 Part. 158 Sub. 14 Foglio 17 Part. 702 Sub. 7	Categoria A/2 ⁹¹ Classe 2 Consistenza 6 vani Rendita Euro 418,33 Lire 810.000	VIA GABRIELE D' ANNUNZIO n. 12 Piano T1

Azienda Territoriale per l'Edilizia Residenziale - L'Aquila

Sede legale: Via Antica Arischia, 46/E complesso res. "Il Moro" - 67100 L'Aquila

Partita iva: 00083210666 | Tel. +39 0862 2791 r.a. | Fax 0862 412296 | posta.certificata@ateraq.legalmail.it | www.ateraq.it

	Azienda Territoriale Edilizia Residenziale Via Antica Arischia, 46/e – L'Aquila DIREZIONE GENERALE	SCHEDA SINTETICA F.TO 1633	Data: Luglio 2023
---	---	-----------------------------------	----------------------

Località: Prata D'Ansidonia	Indirizzo: Via delle Aie	
Fabbricato n. 1633	Alloggi totali n.6 a totale proprietà A.T.E.R.	
Dati catastali: foglio n.4 particella n. 1816	Tipologia costruttiva: Cemento Armato	n. piani: 3
Mq copertura: 308	POD:	

Convertitore

Per convertire le coordinate di un punto inserisci i valori nelle caselle di testo corrispondenti al sistema di riferimento a cui appartengono e premi il pulsante 'Converti'.

Monte mario / Gauss Boaga zona 1 EPSG:3003

Est: Nord:

ED50 / UTM Zone 32N EPSG:23032

Est: Nord:


ED50 EPSG:4230

Lon: Lat:

WGS84 EPSG:4326

Lon: Lat:

Posizione



Google | Immagini ©2023, Maxar Technologies | Termini e condizioni d'uso | Segnala un errore nella mappa

Leaflet



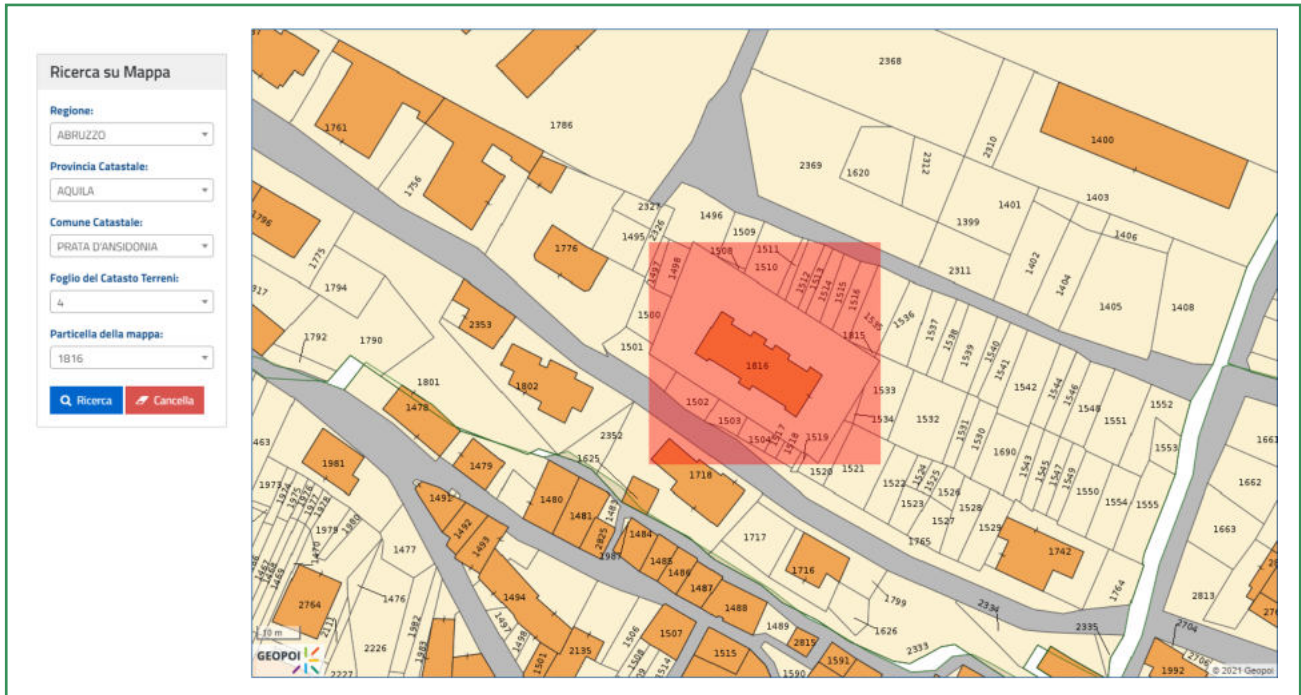
Azienda Territoriale per l'Edilizia Residenziale - L'Aquila

Sede legale: Via Antica Arischia, 46/E complesso res. "Il Moro" - 67100 L'Aquila

Partita iva: 00083210666 | Tel. +39 0862 2791 r.a. | Fax 0862 412296 | posta.certificata@ateraq.legalmail.it | www.ateraq.it

Dati catastali

L'immobile è identificato al NCEU FG.4 P.LLA 1816 del Comune di Prata D'Ansidonia (AQ).



Risulta composto dalle seguenti unità immobiliari: **ABITAZIONI: 6(A/2); GARAGE 6(C/6); 1 BCNC**

Dati della ricerca

Catasto: **Fabbricati**
 Comune di: **PRATA D'ANSIDONIA** Codice: **G992**
 Foglio: **4** Particella: **1816**
 Immobili individuati: **14**


Elenco Immobili

	Foglio	Particella	Sub	Indirizzo	Zona cens	Categoria	Classe	Consistenza	Rendita	Partita	Altri Dati
<input type="radio"/>	4	1816	1	VIA AIE Piano T					R. Euro:	Bene comune non censibile	
<input type="radio"/>	4	1816	2	VIA AIE Piano T		C06	02	12 m ²	R. Euro:9,30		
<input type="radio"/>	4	1816	3	VIA AIE Piano T		C06	02	12 m ²	R. Euro:9,30		
<input type="radio"/>	4	1816	4	VIA AIE Piano T		C06	02	14 m ²	R. Euro:10,85		
<input type="radio"/>	4	1816	5	VIA AIE Piano T		C06	02	18 m ²	R. Euro:13,94		
<input type="radio"/>	4	1816	6	VIA AIE Piano T		C06	02	12 m ²	R. Euro:9,30		
<input type="radio"/>	4	1816	7	VIA AIE Piano T		C06	02	12 m ²	R. Euro:9,30		
<input type="radio"/>	4	1816	8	VIA AIE Piano T		C02	02	10 m ²	R. Euro:18,59		
<input type="radio"/>	4	1816	9	VIA AIE Piano T		A02	02	3 vani	R. Euro:224,66		
<input type="radio"/>	4	1816	10	VIA AIE Piano T		A02	02	3 vani	R. Euro:224,66		
<input type="radio"/>	4	1816	11	VIA AIE Interno 1 Piano 1		A02	02	5 vani	R. Euro:374,43		
<input type="radio"/>	4	1816	12	VIA AIE Interno 2 Piano 1		A02	02	6 vani	R. Euro:449,32		
<input type="radio"/>	4	1816	13	VIA AIE Interno 3 Piano 2		A02	02	5 vani	R. Euro:374,43		
<input type="radio"/>	4	1816	14	VIA AIE Interno 4 Piano 2		A02	02	6 vani	R. Euro:449,32		

Azienda Territoriale per l'Edilizia Residenziale - L'Aquila

Sede legale: Via Antica Arischia, 46/E complesso res. "Il Moro" - 67100 L'Aquila

Partita iva: 00083210666 | Tel. +39 0862 2791 r.a. | Fax 0862 412296 | posta.certificata@ateraq.legalmail.it | www.ateraq.it

	Azienda Territoriale Edilizia Residenziale Via Antica Arischia, 46/e – L'Aquila DIREZIONE GENERALE	SCHEDA SINTETICA F.TO 1644	Data: Luglio 2023
---	--	-----------------------------------	----------------------

Località: Poggio Picenze	Indirizzo: Via Sandro Pertini n°4	
Fabbricato n. 1644	Alloggi totali n.5 a totale proprietà A.T.E.R.	
Dati catastali: foglio n.6 particella n. 2992	Tipologia costruttiva: Cemento Armato	n. piani: 2
Mq copertura: 381,70	POD:	

Convertitore

Per convertire le coordinate di un punto inserisci i valori nelle caselle di testo corrispondenti al sistema di riferimento a cui appartengono e premi il pulsante 'Converti'.

Monte mario / Gauss Boaga zona 1 EPSG:3003

Est: Nord:

ED50 / UTM Zone 32N EPSG:23032

Est: Nord:

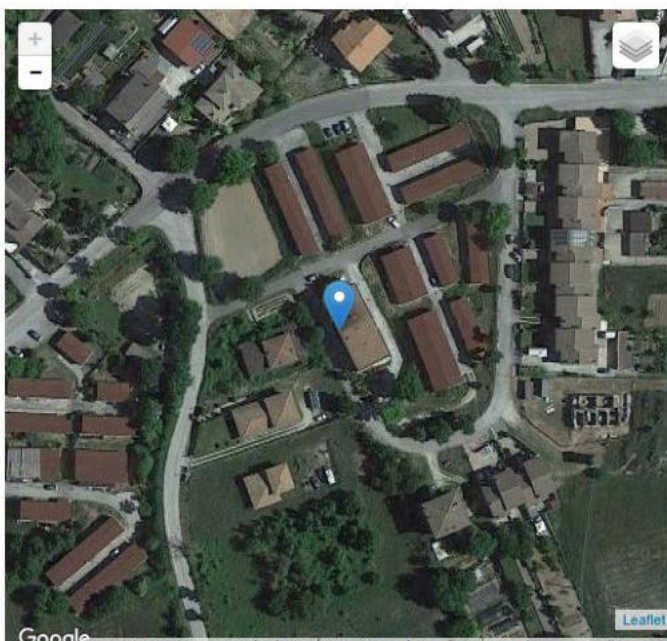
ED50 EPSG:4230

Lon: Lat:

WGS84 EPSG:4326

Lon: Lat:

Posizione





Azienda Territoriale per l'Edilizia Residenziale - L'Aquila

Sede legale: Via Antica Arischia, 46/E complesso res. "Il Moro" - 67100 L'Aquila

Partita iva: 00083210666 | Tel. +39 0862 2791 r.a. | Fax 0862 412296 | posta.certificata@ateraq.legalmail.it | www.ateraq.it

Dati catastali

L'immobile è identificato al NCEU FG.6 P.LLA 2992 del Comune di Poggio Picenze (AQ).




Risulta composto dalle seguenti unità immobiliari: **ABITAZIONI: 6(A/2); GARAGE 6(C/6); 2 BCNC**

1	Foglio 6 Part. 2992 Sub. 1 Partita Bene comune non censibile		VIA SANDRO PERTINI Piano T
2	Foglio 6 Part. 2992 Sub. 2 Partita Bene comune non censibile		VIA SANDRO PERTINI n. 4
3	Foglio 6 Part. 2992 Sub. 3	Categoria C/6 ⁹¹ Classe 7 Consistenza 14 m ² Rendita Euro 31,09	VIA SANDRO PERTINI Piano T
4	Foglio 6 Part. 2992 Sub. 4	Categoria C/6 ⁹¹ Classe 7 Consistenza 14 m ² Rendita Euro 31,09	VIA SANDRO PERTINI Piano T
5	Foglio 6 Part. 2992 Sub. 5	Categoria C/6 ⁹¹ Classe 7 Consistenza 14 m ² Rendita Euro 31,09	VIA SANDRO PERTINI Piano T
6	Foglio 6 Part. 2992 Sub. 6	Categoria C/6 ⁹¹ Classe 7 Consistenza 14 m ² Rendita Euro 31,09	VIA SANDRO PERTINI Piano T
7	Foglio 6 Part. 2992 Sub. 7	Categoria C/6 ⁹¹ Classe 7 Consistenza 14 m ² Rendita Euro 31,09	VIA SANDRO PERTINI Piano T
8	Foglio 6 Part. 2992 Sub. 8	Categoria C/6 ⁹¹ Classe 7 Consistenza 14 m ² Rendita Euro 31,09	VIA SANDRO PERTINI Piano T
9	Foglio 6 Part. 2992 Sub. 9	Categoria A/2 ⁹¹ Classe 4 Consistenza 6,5 vani Rendita Euro 419,62	VIA SANDRO PERTINI n. 6 Piano T-1
10	Foglio 6 Part. 2992 Sub. 10	Categoria A/2 ⁹¹ Classe 4 Consistenza 6,5 vani Rendita Euro 419,62	VIA SANDRO PERTINI n. 2 Piano T-1
11	Foglio 6 Part. 2992 Sub. 11	Categoria A/2 ⁹¹ Classe 4 Consistenza 3,5 vani Rendita Euro 225,95	VIA SANDRO PERTINI n. 4 Interno 1 Piano T
12	Foglio 6 Part. 2992 Sub. 12	Categoria A/2 ⁹¹ Classe 4 Consistenza 3,5 vani Rendita Euro 225,95	VIA SANDRO PERTINI n. 4 Interno 2 Piano T
13	Foglio 6 Part. 2992 Sub. 13	Categoria A/2 ⁹¹ Classe 4 Consistenza 5 vani Rendita Euro 322,79	VIA SANDRO PERTINI n. 4 Interno 3 Piano 1
14	Foglio 6 Part. 2992 Sub. 14	Categoria A/2 ⁹¹ Classe 4 Consistenza 5 vani Rendita Euro 322,79	VIA SANDRO PERTINI n. 4 Interno 4 Piano 1

Azienda Territoriale per l'Edilizia Residenziale - L'Aquila

Sede legale: Via Antica Arischia, 46/E complesso res. "Il Moro" - 67100 L'Aquila

Partita iva: 00083210666 | Tel. +39 0862 2791 r.a. | Fax 0862 412296 | posta.certificata@ateraq.legalmail.it | www.ateraq.it

	Azienda Territoriale Edilizia Residenziale Via Antica Arischia, 46/e – L'Aquila DIREZIONE GENERALE	SCHEDA SINTETICA F.TO 1663	Data: Luglio 2023
---	---	-----------------------------------	----------------------

Località: Ofena	Indirizzo: Via San Francesco	
Fabbricato n. 1663	Alloggi totali n.6 a totale proprietà A.T.E.R.	
Dati catastali: foglio n. 19 particella n. 1718	Tipologia costruttiva: Cemento Armato	n. piani: 4
Mq copertura: 267,30	POD:	

Convertitore

Per convertire le coordinate di un punto inserisci i valori nelle caselle di testo corrispondenti al sistema di riferimento a cui appartengono e premi il pulsante 'Converti'.

Monte mario / Gauss Boaga zona 1 EPSG:3003

Est: Nord:

ED50 / UTM Zone 32N EPSG:23032

Est: Nord:

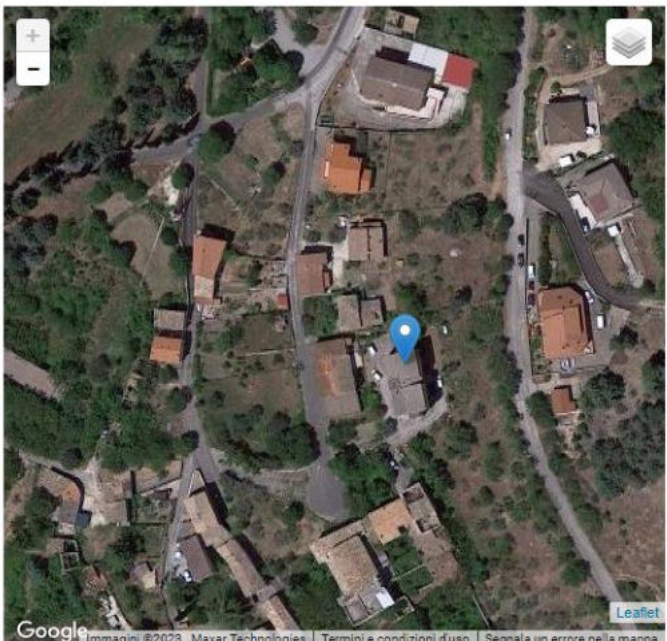
ED50 EPSG:4230

Lon: Lat:


WGS84 EPSG:4326

Lon: Lat:

Posizione



Google Immagini ©2023, Maxar Technologies | Termini e condizioni d'uso | Segnala un errore nella mappa



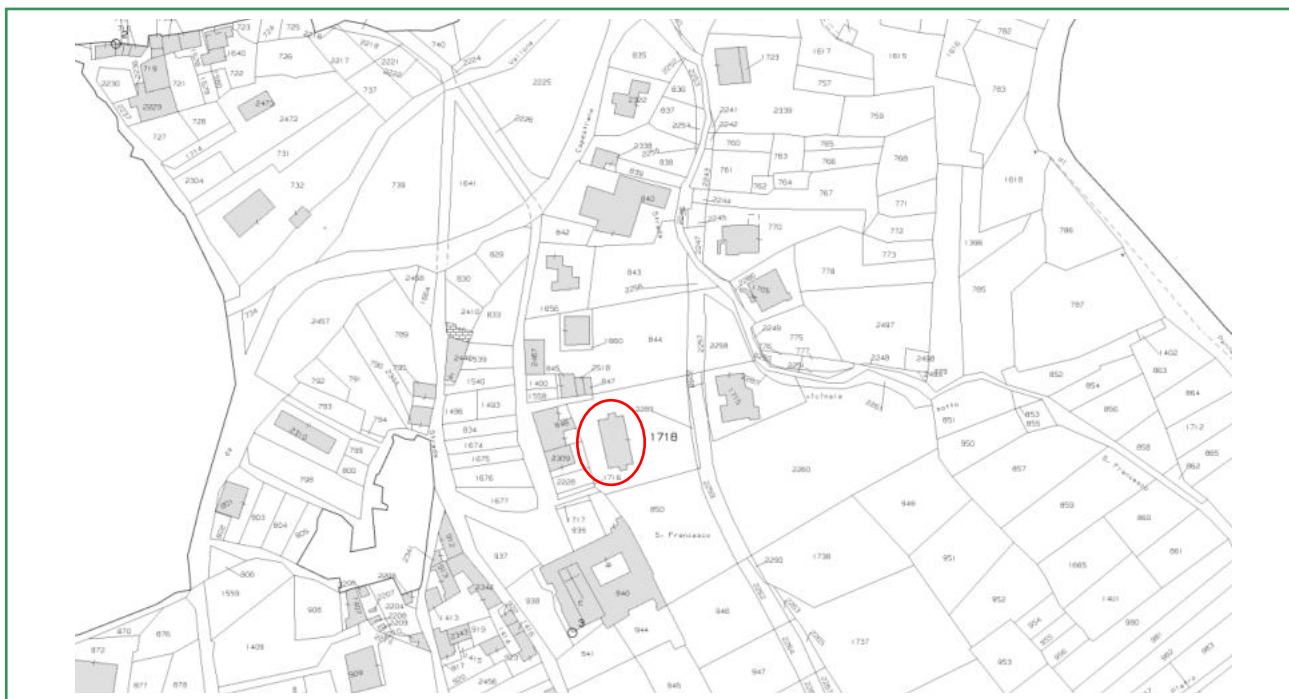
Azienda Territoriale per l'Edilizia Residenziale - L'Aquila

Sede legale: Via Antica Arischia, 46/E complesso res. "Il Moro" - 67100 L'Aquila

Partita iva: 00083210666 | Tel. +39 0862 2791 r.a. | Fax 0862 412296 | posta.certificata@ateraq.legalmail.it | www.ateraq.it

Dati catastali

L'immobile è identificato al NCEU FG.19 P.LLA 1718 del Comune di Ofena (AQ).




Risulta composto dalle seguenti unità immobiliari: **ABITAZIONI: 6(A/2); GARAGE 6(C/6); 3 BCNC**

Foglio	Particella	Sub	Indirizzo	Zona cens	Categoria	Classe	Consistenza	Rendita	Partita	Altri Dati
19	1718	1	LARGO SAN FRANCESCO D' ASSISI n. SNC Piano T					R.Euro:	Bene comune non censibile	
19	1718	2	LARGO SAN FRANCESCO D' ASSISI n. 12 Piano T					R.Euro:	Bene comune non censibile	
19	1718	3	LARGO SAN FRANCESCO D' ASSISI n. 12 Piano T					R.Euro:	Bene comune non censibile	
19	1718	4	LARGO SAN FRANCESCO D' ASSISI Piano T		C06	06	11 m ²	R.Euro:19,88		
19	1718	5	LARGO SAN FRANCESCO D' ASSISI Piano T		C06	06	17 m ²	R.Euro:30,73		
19	1718	6	LARGO SAN FRANCESCO D' ASSISI Piano T		C06	06	17 m ²	R.Euro:30,73		
19	1718	7	LARGO SAN FRANCESCO D' ASSISI Piano T		C06	06	17 m ²	R.Euro:30,73		
19	1718	8	LARGO SAN FRANCESCO D' ASSISI Piano T		C06	06	17 m ²	R.Euro:30,73		
19	1718	9	LARGO SAN FRANCESCO D' ASSISI Piano T		C06	06	11 m ²	R.Euro:19,88		
19	1718	10	LARGO SAN FRANCESCO D' ASSISI n. 12 Interno 1 Piano T-1		A02	04	5,5 vani	R.Euro:411,87		
19	1718	11	LARGO SAN FRANCESCO D' ASSISI n. 12 Interno 2 Piano T-1		A02	04	5,5 vani	R.Euro:411,87		
19	1718	12	LARGO SAN FRANCESCO D' ASSISI n. 12 Interno 3 Piano T-2		A02	04	5,5 vani	R.Euro:411,87		
19	1718	13	LARGO SAN FRANCESCO D' ASSISI n. 12 Interno 4 Piano T-2		A02	04	5,5 vani	R.Euro:411,87		
19	1718	14	LARGO SAN FRANCESCO D' ASSISI n. 12 Interno 5 Piano T-3		A02	03	3 vani	R.Euro:185,92		
19	1718	15	LARGO SAN FRANCESCO D' ASSISI n. 12 Interno 6 Piano T-3		A02	03	3 vani	R.Euro:185,92		

Azienda Territoriale per l'Edilizia Residenziale - L'Aquila

Sede legale: Via Antica Arischia, 46/E complesso res. "Il Moro" - 67100 L'Aquila

Partita iva: 00083210666 | Tel. +39 0862 2791 r.a. | Fax 0862 412296 | posta.certificata@ateraq.legalmail.it | www.ateraq.it

	Azienda Territoriale Edilizia Residenziale Via Antica Arischia, 46/e – L'Aquila DIREZIONE GENERALE	SCHEDA SINTETICA F.TO 1680	Data: Luglio 2023
---	---	-----------------------------------	----------------------

Località: Castel del Monte	Indirizzo: via Città delle Tre Corone	
Fabbricato n. 1680	Alloggi totali n.6 a totale proprietà A.T.E.R.	
Dati catastali: foglio n. 24 particella n. 636	Tipologia costruttiva: Cemento Armato	n. piani: 1
Mq copertura: 434,50	POD:	

Convertitore

Per convertire le coordinate di un punto inserisci i valori nelle caselle di testo corrispondenti al sistema di riferimento a cui appartengono e premi il pulsante "Converti".

Monte mario / Gauss Boaga zona 1 EPSG:3003

Est: Nord:

ED50 / UTM Zone 32N EPSG:23032

Est: Nord:


ED50 EPSG:4230

Lon: Lat:

WGS84 EPSG:4326

Lon: Lat:

Posizione



Google Immagini ©2023, Maxar Technologies Termini e condizioni d'uso Segnala un errore nella mappa Leaflet



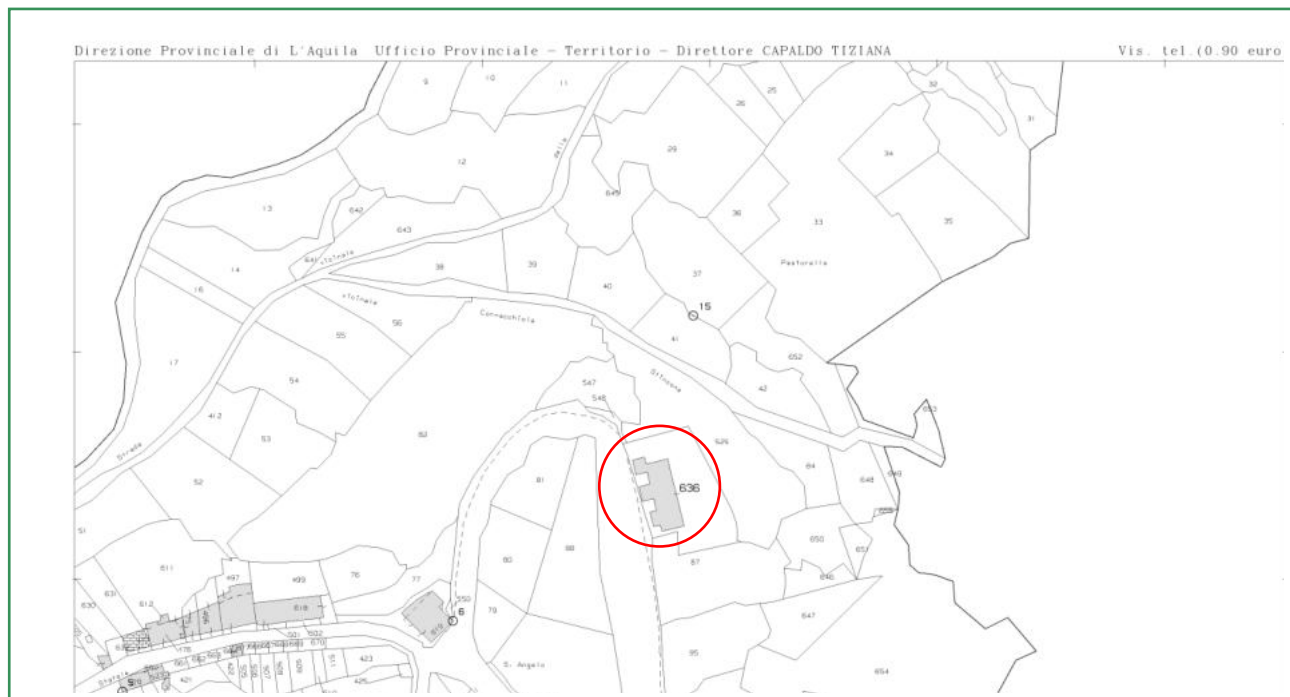
Azienda Territoriale per l'Edilizia Residenziale - L'Aquila

Sede legale: Via Antica Arischia, 46/E complesso res. "Il Moro" - 67100 L'Aquila

Partita iva: 00083210666 | Tel. +39 0862 2791 r.a. | Fax 0862 412296 | posta.certificata@ateraq.legalmail.it | www.ateraq.it

Dati catastali

L'immobile è identificato al NCEU FG.24 P.LLA 636 del Comune di Castel del Monte (AQ).




Risulta composto dalle seguenti unità immobiliari: **ABITAZIONI: 6(A/3); GARAGE 6(C/6); 1 BCNC**

<input type="radio"/>	24	636	13	VIA CITTA' DELLE TRE CORONE n. SNC Interno 1 Piano T	A03	03	3 vani	R.Euro:209,17	
<input type="radio"/>	24	636	14	VIA CITTA' DELLE TRE CORONE n. SNC Interno 2 Piano T-1	A03	03	6 vani	R.Euro:418,33	
<input type="radio"/>	24	636	15	VIA CITTA' DELLE TRE CORONE n. SNC Interno 3 Piano T-1	A03	03	6 vani	R.Euro:418,33	
<input type="radio"/>	24	636	16	VIA CITTA' DELLE TRE CORONE n. SNC Interno 4 Piano T-1	A03	03	6 vani	R.Euro:418,33	
<input type="radio"/>	24	636	17	VIA CITTA' DELLE TRE CORONE n. SNC Interno 5 Piano T-1	A03	03	6 vani	R.Euro:418,33	
<input type="radio"/>	24	636	18	VIA CITTA' DELLE TRE CORONE n. SNC Interno 6 Piano 1	A03	03	3 vani	R.Euro:209,17	
<input type="radio"/>	24	636	19	VIA CITTA' DELLE TRE CORONE n. SNC Interno 6 Piano T	C06	04	15 m ²	R.Euro:20,14	
<input type="radio"/>	24	636	20	VIA CITTA' DELLE TRE CORONE n. SNC Interno 1 Piano T	C06	04	15 m ²	R.Euro:20,14	
<input type="radio"/>	24	636	21	VIA CITTA' DELLE TRE CORONE n. SNC Interno 2 Piano T	C06	04	15 m ²	R.Euro:20,14	
<input type="radio"/>	24	636	22	VIA CITTA' DELLE TRE CORONE n. SNC Interno 3 Piano T	C06	04	15 m ²	R.Euro:20,14	
<input type="radio"/>	24	636	23	VIA CITTA' DELLE TRE CORONE n. SNC Interno 4 Piano T	C06	04	15 m ²	R.Euro:20,14	
<input type="radio"/>	24	636	24	VIA CITTA' DELLE TRE CORONE n. SNC Interno 5 Piano T	C06	04	15 m ²	R.Euro:20,14	
<input type="radio"/>	24	636	25	VIA CITTA' DELLE TRE CORONE n. SNC Piano T				R.Euro:	Bene comune non censibile

Azienda Territoriale per l'Edilizia Residenziale - L'Aquila

Sede legale: Via Antica Arischia, 46/E complesso res. "Il Moro" - 67100 L'Aquila

Partita iva: 00083210666 | Tel. +39 0862 2791 r.a. | Fax 0862 412296 | posta.certificata@ateraq.legalmail.it | www.ateraq.it

	Azienda Territoriale Edilizia Residenziale Via Antica Arischia, 46/e – L'Aquila DIREZIONE GENERALE	SCHEDA SINTETICA F.TO 1725	Data: Luglio 2023
---	---	-----------------------------------	----------------------

Località: Ovindoli	Indirizzo: Santa Iona Ovindoli	
Fabbricato n. 1725	Alloggi totali n.7 a totale proprietà A.T.E.R.	
Dati catastali: foglio n. 41 particella n. 1202	Tipologia costruttiva: Cemento Armato	n. piani: 3
Mq copertura: 391,60	POD:	

Convertitore

Per convertire le coordinate di un punto inserisci i valori nelle caselle di testo corrispondenti al sistema di riferimento a cui appartengono e premi il pulsante "Converti".

Monte mario / Gauss Boaga zona 1 EPSG:3003

Est: Nord:

ED50 / UTM Zone 32N EPSG:23032

Est: Nord:

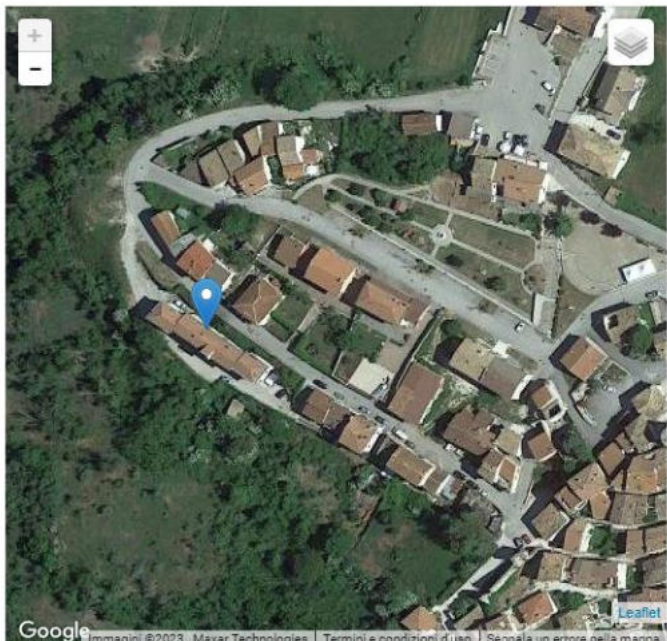
ED50 EPSG:4230

Lon: Lat:

WGS84 EPSG:4326

Lon: Lat:

Posizione



Google Immagini ©2023, Maxar Technologies | Termini e condizioni d'uso | Segnala un errore nella mappa.



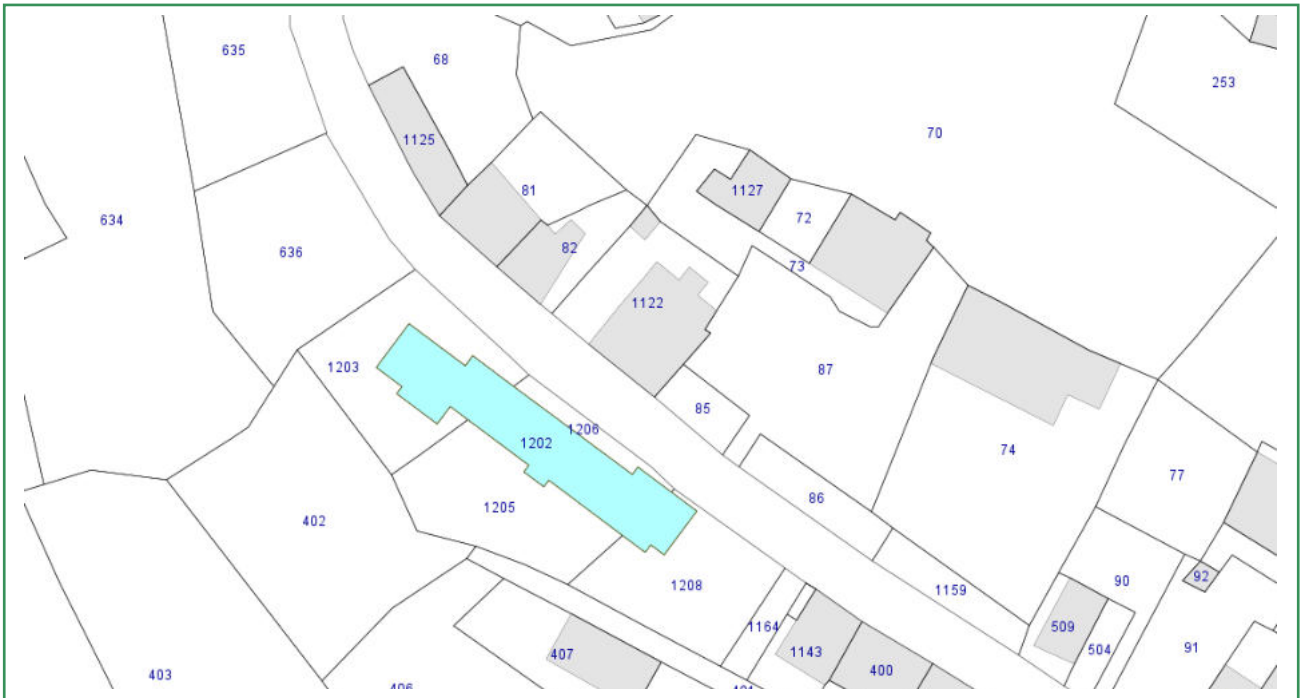
Azienda Territoriale per l'Edilizia Residenziale - L'Aquila

Sede legale: Via Antica Arischia, 46/E complesso res. "Il Moro" - 67100 L'Aquila

Partita iva: 00083210666 | Tel. +39 0862 2791 r.a. | Fax 0862 412296 | posta.certificata@ateraq.legalmail.it | www.ateraq.it

Dati catastali

L'immobile è identificato al NCEU FG.41 P.LLA 1202 del Comune di Ovindoli (AQ).



Risulta composto dalle seguenti unità immobiliari: **ABITAZIONI: 7(A/3); GARAGE 7(C/6); 1 BCNC**

Elenco Immobili

	Foglio	Particella	Sub	Indirizzo	Zona cens	Categoria	Classe	Consistenza	Rendita	Partita	Altri Dati
<input type="radio"/>	41	1202								Soppressa	
<input type="radio"/>	41	1202	1	VIA CAMILLO BENSO CONTE DI CAVOUR n. SNC Interno 5 Piano T		C06	05	22 m ²	R.Euro:34,09		
<input type="radio"/>	41	1202	2	VIA CAMILLO BENSO CONTE DI CAVOUR n. SNC Interno 7 Piano T		C06	05	21 m ²	R.Euro:32,54		
<input type="radio"/>	41	1202	3	VIA CAMILLO BENSO CONTE DI CAVOUR n. SNC Interno 6 Piano T		C06	05	27 m ²	R.Euro:41,83		
<input type="radio"/>	41	1202	4	VIA CAMILLO BENSO CONTE DI CAVOUR n. SNC Interno 4 Piano T		C06	05	22 m ²	R.Euro:34,09		
<input type="radio"/>	41	1202	5	VIA CAMILLO BENSO CONTE DI CAVOUR n. SNC Interno 3 Piano T		C06	05	21 m ²	R.Euro:32,54		
<input type="radio"/>	41	1202	6	VIA CAMILLO BENSO CONTE DI CAVOUR n. SNC Interno 2 Piano T		C06	05	20 m ²	R.Euro:30,99		
<input type="radio"/>	41	1202	7	VIA CAMILLO BENSO CONTE DI CAVOUR n. SNC Interno 1 Piano T		C06	05	22 m ²	R.Euro:34,09		

Azienda Territoriale per l'Edilizia Residenziale - L'Aquila

Sede legale: Via Antica Arischia, 46/E complesso res. "Il Moro" - 67100 L'Aquila


Partita iva: 00083210666 | Tel. +39 0862 2791 r.a. | Fax 0862 412296 | posta.certificata@ateraq.legalmail.it | www.ateraq.it

<input type="radio"/>	41	1202	8	VIA CAMILLO BENSO CONTE DI CAVOUR n. SNC Interno 1 Piano T	A03	03	2,5 vani	R.Euro:187,22		
<input type="radio"/>	41	1202	9	VIA CAMILLO BENSO CONTE DI CAVOUR n. SNC Interno 7 Piano 1-2	A03	03	6 vani	R.Euro:449,32		
<input type="radio"/>	41	1202	10	VIA CAMILLO BENSO CONTE DI CAVOUR n. SNC Interno 6 Piano 1	A03	03	4,5 vani	R.Euro:336,99		
<input type="radio"/>	41	1202	11	VIA CAMILLO BENSO CONTE DI CAVOUR n. SNC Interno 3 Piano 1	A03	03	2,5 vani	R.Euro:187,22		
<input type="radio"/>	41	1202	12	VIA CAMILLO BENSO CONTE DI CAVOUR n. SNC Interno 3 Piano 1-2	A03	03	6 vani	R.Euro:449,32		
<input type="radio"/>	41	1202	13	VIA CAMILLO BENSO CONTE DI CAVOUR n. SNC Interno 5 Piano 2	A03	03	4,5 vani	R.Euro:336,99		
<input type="radio"/>	41	1202	14	VIA CAMILLO BENSO CONTE DI CAVOUR n. SNC Interno 4 Piano 2	A03	03	2,5 vani	R.Euro:187,22		
<input type="radio"/>	41	1202	15	VIA CAMILLO BENSO CONTE DI CAVOUR n. SNC Piano T-1 - 2				R.Euro:	Bene comune non censibile	

Azienda Territoriale per l'Edilizia Residenziale - L'Aquila

Sede legale: Via Antica Arischia, 46/E complesso res. "Il Moro" - 67100 L'Aquila

Partita iva: 00083210666 | Tel. +39 0862 2791 r.a. | Fax 0862 412296 | posta.certificata@ateraq.legalmail.it | www.ateraq.it

	Azienda Territoriale Edilizia Residenziale Via Antica Arischia, 46/e – L'Aquila DIREZIONE GENERALE	SCHEDA SINTETICA F.TO 1726	Data: Luglio 2023
---	--	-----------------------------------	----------------------

Località: Fagnano Alto	Indirizzo: via Fagnano, Fraz.Castello	
Fabbricato n. 1726	Alloggi totali n.6 a totale proprietà A.T.E.R.	
Dati catastali: foglio n.8 particella n. 1286	Tipologia costruttiva: Cemento Armato	n. piani: 3
Mq copertura: 399,30	POD:	

Convertitore

Per convertire le coordinate di un punto inserisci i valori nelle caselle di testo corrispondenti al sistema di riferimento a cui appartengono e premi il pulsante "Converti".

Monte mario / Gauss Boaga zona 1 EPSG:3003

Est: Nord:

ED50 / UTM Zone 32N EPSG:23032

Est: Nord:

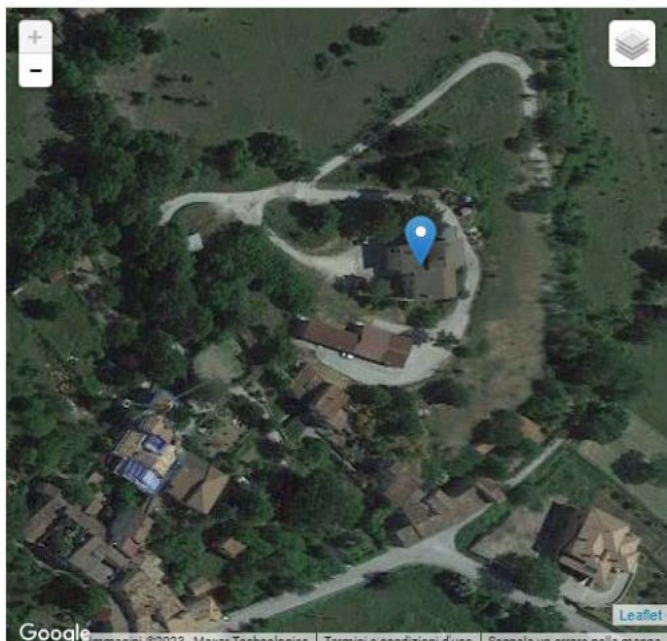
ED50 EPSG:4230

Lon: Lat:

WGS84 EPSG:4326

Lon: Lat:

Posizione



Google Immagini ©2023, Maxar Technologies | Termini e condizioni d'uso | Segnala un errore nella mappa



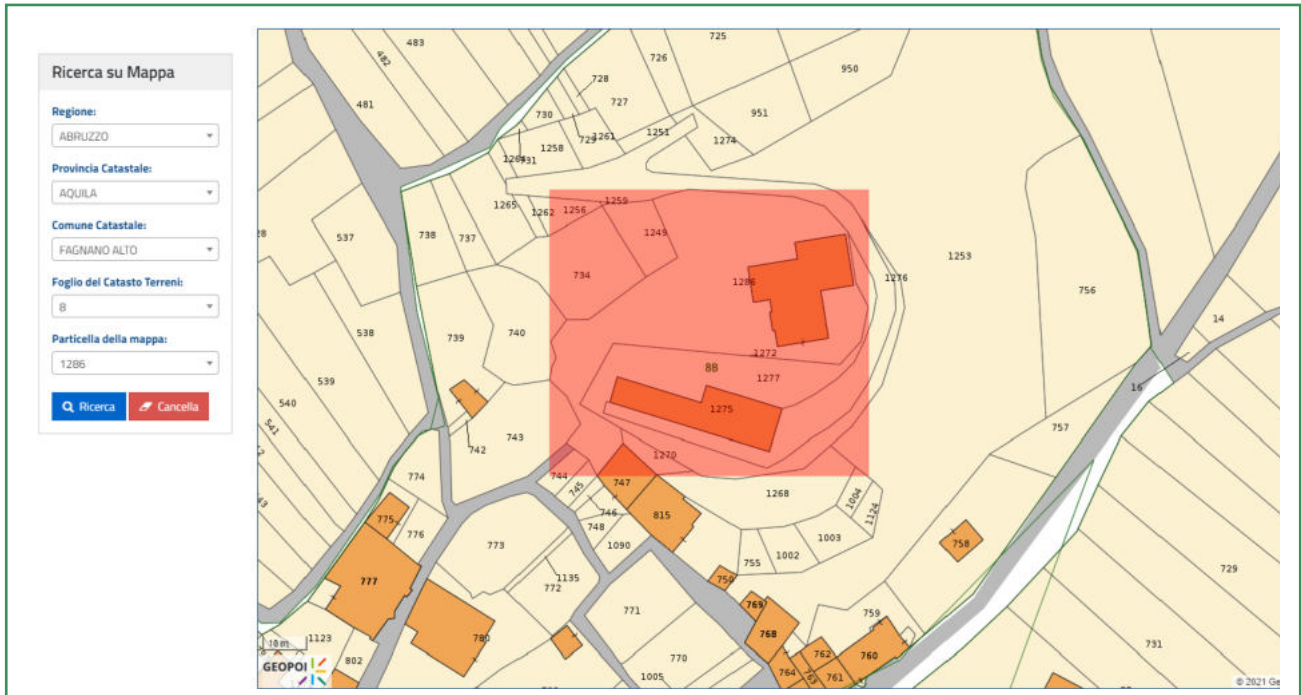
Azienda Territoriale per l'Edilizia Residenziale - L'Aquila

Sede legale: Via Antica Arischia, 46/E complesso res. "Il Moro" - 67100 L'Aquila

Partita iva: 00083210666 | Tel. +39 0862 2791 r.a. | Fax 0862 412296 | posta.certificata@ateraq.legalmail.it | www.ateraq.it

Dati catastali

L'immobile è identificato al NCEU FG.8 P.LLA 1286 del Comune di Fagnano Alto (AQ).



Risulta composto dalle seguenti unità immobiliari: **ABITAZIONI: 6(A/2); GARAGE 6(C/6); 2 BCNC**

Dati della ricerca

Catasto: **Fabbricati**
 Comune di: **FAGNANO ALTO** Codice: **D465**
 Foglio: **8** Particella: **1286**
 Immobili individuati: **15**


Elenco Immobili

Foglio	Particella	Sub	Indirizzo	Zona cens	Categoria	Classe	Consistenza	Rendita	Partita	Altri Dati
8	1286								Soppressa	
8	1286	1	VIA CASTELLO n. SNC Interno 6 Piano T		C06	06	20 m ²	R.Euro:32,02		
8	1286	2	VIA CASTELLO n. SNC Interno 3 Piano T		C06	06	20 m ²	R.Euro:32,02		
8	1286	3	VIA CASTELLO n. SNC Interno 2 Piano T		C06	06	20 m ²	R.Euro:32,02		
8	1286	4	VIA CASTELLO n. SNC Interno 4 Piano T		C06	06	20 m ²	R.Euro:32,02		
8	1286	5	VIA CASTELLO n. SNC Interno 5 Piano T		C06	06	20 m ²	R.Euro:32,02		
8	1286	6	VIA CASTELLO n. SNC Interno 1 Piano T		C06	06	20 m ²	R.Euro:32,02		
8	1286	7	VIA CASTELLO n. SNC Interno 2 Piano 1		A02	01	3,5 vani	R.Euro:207,87		
8	1286	8	VIA CASTELLO n. SNC Interno 1 Piano 1		A02	01	6 vani	R.Euro:356,36		
8	1286	9	VIA CASTELLO n. SNC Interno 3 Piano 2		A02	01	4,5 vani	R.Euro:267,27		
8	1286	10	VIA CASTELLO n. SNC Interno 4 Piano 3		A02	01	3,5 vani	R.Euro:207,87		
8	1286	11	VIA CASTELLO n. SNC Interno 5 Piano 3		A02	01	6 vani	R.Euro:356,36		
8	1286	12	VIA CASTELLO n. SNC Interno 6 Piano 4		A02	01	4,5 vani	R.Euro:267,27		
8	1286	13	VIA CASTELLO n. SNC Piano 1-2 - 3-4					R.Euro:	Bene comune non censibile	
8	1286	14	VIA CASTELLO n. SNC Piano T					R.Euro:	Bene comune non censibile	

Azienda Territoriale per l'Edilizia Residenziale - L'Aquila

Sede legale: Via Antica Arischia, 46/E complesso res. "Il Moro" - 67100 L'Aquila

Partita iva: 00083210666 | Tel. +39 0862 2791 r.a. | Fax 0862 412296 | posta.certificata@ateraq.legalmail.it | www.ateraq.it

	Azienda Territoriale Edilizia Residenziale Via Antica Arischia, 46/e – L'Aquila DIREZIONE GENERALE	SCHEDA SINTETICA F.TO 1727	Data: Luglio 2023
---	--	-----------------------------------	----------------------

Località: Tione degli Abruzzi	Indirizzo: Str.Provinciale Loc.Curio	
Fabbricato n. 1727	Alloggi totali n.6 a totale proprietà A.T.E.R.	
Dati catastali: foglio n.8 particella n. 1286	Tipologia costruttiva: Cemento Armato	n. piani: 2
Mq copertura: 605	POD:	

Convertitore

Per convertire le coordinate di un punto inserisci i valori nelle caselle di testo corrispondenti al sistema di riferimento a cui appartengono e premi il pulsante "Converti".

Monte mario / Gauss Boaga zona 1 EPSG:3003

Est: Nord:

ED50 / UTM Zone 32N EPSG:23032

Est: Nord:


ED50 EPSG:4230

Lon: Lat:

WGS84 EPSG:4326

Lon: Lat:

Posizione



Google Immagini ©2023, Maxar Technologies | Termini e condizioni d'uso | Segnala un errore nella mappa



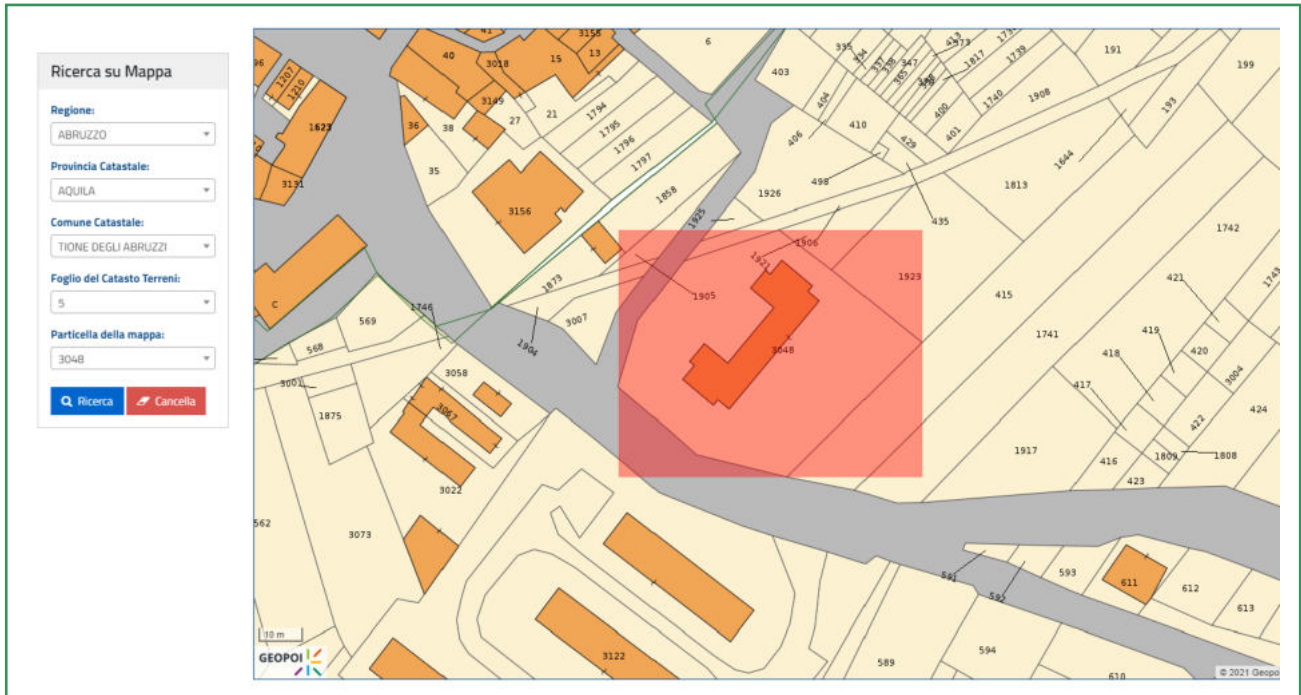
Azienda Territoriale per l'Edilizia Residenziale - L'Aquila

Sede legale: Via Antica Arischia, 46/E complesso res. "Il Moro" - 67100 L'Aquila

Partita iva: 00083210666 | Tel. +39 0862 2791 r.a. | Fax 0862 412296 | posta.certificata@ateraq.legalmail.it | www.ateraq.it

Dati catastali

L'immobile è identificato al NCEU FG.5 P.LLA 3048 del Comune di Tione degli Abruzzi (AQ).



Risulta composto dalle seguenti unità immobiliari: **ABITAZIONI: 6(A/3); GARAGE 6(C/6); 3 BCNC**

Dati della ricerca

Catasto: **Fabbricati**
 Comune di: **TIONE DEGLI ABRUZZI** Codice: **L173**
 Foglio: **5** Particella: **3048**
 Immobili individuati: **19**


Elenco Immobili

	Foglio	Particella	Sub	Indirizzo	Zona cens	Categoria	Classe	Consistenza	Rendita	Partita	Altri Dati
<input type="radio"/>	5	3048	1							Soppressa	
<input type="radio"/>	5	3048	2							Soppressa	
<input type="radio"/>	5	3048	3							Soppressa	
<input type="radio"/>	5	3048	4							Soppressa	
<input type="radio"/>	5	3048	5	VIA DELLE AIE n. SNC Interno 1 Piano T		C06	04	16 m ²	R Euro:19,83		
<input type="radio"/>	5	3048	6	VIA DELLE AIE n. SNC Interno 3 Piano T		C06	04	16 m ²	R Euro:19,83		
<input type="radio"/>	5	3048	7	VIA DELLE AIE n. SNC Interno 4 Piano T		C06	04	16 m ²	R Euro:19,83		
<input type="radio"/>	5	3048	8	VIA DELLE AIE n. SNC Interno 5 Piano T		C06	04	16 m ²	R Euro:19,83		
<input type="radio"/>	5	3048	9	VIA DELLE AIE n. SNC Interno 6 Piano T		C06	04	16 m ²	R Euro:19,83		
<input type="radio"/>	5	3048	10	VIA DELLE AIE n. SNC Interno 2 Piano T		C06	04	16 m ²	R Euro:19,83		
<input type="radio"/>	5	3048	11	VIA DELLE AIE n. SNC Interno 2 Piano T		A03	01	5 vani	R Euro:242,73		
<input type="radio"/>	5	3048	12	VIA DELLE AIE n. SNC Interno 1 Piano T		A03	01	6 vani	R Euro:291,28		
<input type="radio"/>	5	3048	13	VIA DELLE AIE n. SNC Interno 3 Piano 1		A03	01	6 vani	R Euro:291,28		
<input type="radio"/>	5	3048	14	VIA DELLE AIE n. SNC Interno 4 Piano 1		A03	01	2,5 vani	R Euro:121,37		
<input type="radio"/>	5	3048	15	VIA DELLE AIE n. SNC Interno 5 Piano 1		A03	01	2,5 vani	R Euro:121,37		
<input type="radio"/>	5	3048	16	VIA DELLE AIE n. SNC Interno 6 Piano 1		A03	01	5 vani	R Euro:242,73		
<input type="radio"/>	5	3048	17	VIA DELLE AIE n. SNC Piano T					R Euro:	Bene comune non censibile	
<input type="radio"/>	5	3048	18	VIA DELLE AIE n. SNC Piano T					R Euro:	Bene comune non censibile	
<input type="radio"/>	5	3048	19	VIA DELLE AIE n. SNC Piano T-1					R Euro:	Bene comune non censibile	

Azienda Territoriale per l'Edilizia Residenziale - L'Aquila

Sede legale: Via Antica Arischia, 46/E complesso res. "Il Moro" - 67100 L'Aquila

Partita iva: 00083210666 | Tel. +39 0862 2791 r.a. | Fax 0862 412296 | posta.certificata@ateraq.legalmail.it | www.ateraq.it

	Azienda Territoriale Edilizia Residenziale Via Antica Arischia, 46/e – L'Aquila DIREZIONE GENERALE	SCHEDA SINTETICA F.TO 1762	Data: Luglio 2023
---	---	-----------------------------------	----------------------

Località: Pizzoli	Indirizzo: Via dell'Aquila, Loc. San Lorenzo	
Fabbricato n. 1762	Alloggi totali n.5 a totale proprietà A.T.E.R.	
Dati catastali: foglio n. 52 particella n. 1710	Tipologia costruttiva: Cemento Armato	n. piani: 3
Mq copertura: 390,5	POD:	

Convertitore

Per convertire le coordinate di un punto inserisci i valori nelle caselle di testo corrispondenti al sistema di riferimento a cui appartengono e premi il pulsante 'Converti'.

Monte mario / Gauss Boaga zona 1 EPSG:3003

Est: Nord:

ED50 / UTM Zone 32N EPSG:23032

Est: Nord:

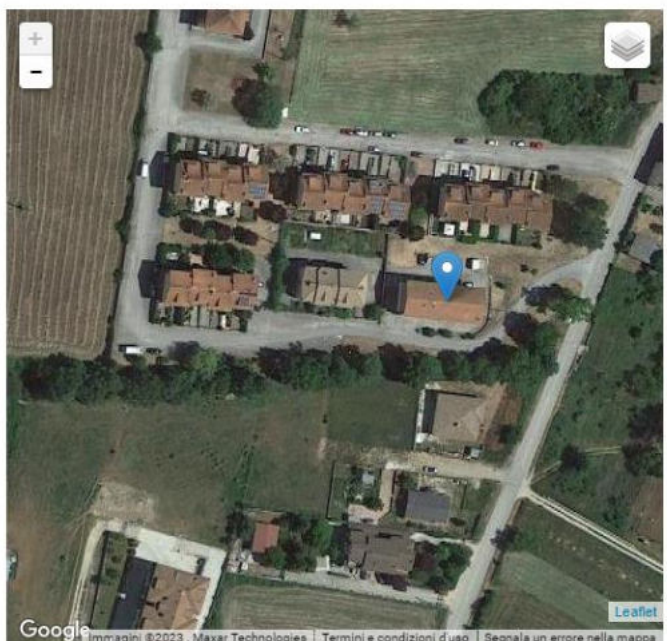
ED50 EPSG:4230

Lon: Lat:

WGS84 EPSG:4326

Lon: Lat:

Posizione



Google Immagini ©2023, Maxar Technologies | Termini e condizioni d'uso | Segnala un errore nella mappa



Azienda Territoriale per l'Edilizia Residenziale - L'Aquila

Sede legale: Via Antica Arischia, 46/E complesso res. "Il Moro" - 67100 L'Aquila

Partita iva: 00083210666 | Tel. +39 0862 2791 r.a. | Fax 0862 412296 | posta.certificata@ateraq.legalmail.it | www.ateraq.it

Dati catastali

L'immobile è identificato al NCEU FG.52 P.LLA 1710 del Comune di Pizzoli (AQ).



Risulta composto dalle seguenti unità immobiliari: **ABITAZIONI: 5 (A/2); GARAGE 5 (C/6); 2 BCNC**

Dati della ricerca

Catasto: **Fabbricati**
 Comune di: **PIZZOLI** Codice: **G726**
 Foglio: **52** Particella: **1710**
 Immobili individuati: **12**


Elenco Immobili

	Foglio	Particella	Sub	Indirizzo	Zona cens	Categoria	Classe	Consistenza	Rendita	Partita	Altri Dati
<input type="radio"/>	52	1710	3	VIA DELL' AQUILA Piano T		C06	08	23 m ²	R.Euro:55,83		
<input type="radio"/>	52	1710	4	VIA DELL' AQUILA Piano T		C06	08	23 m ²	R.Euro:55,83		
<input type="radio"/>	52	1710	5	VIA DELL' AQUILA Piano T		C06	08	23 m ²	R.Euro:55,83		
<input type="radio"/>	52	1710	6	VIA DELL' AQUILA Piano T		C06	08	23 m ²	R.Euro:55,83		
<input type="radio"/>	52	1710	7	VIA DELL' AQUILA Piano T		C06	08	25 m ²	R.Euro:60,68		
<input type="radio"/>	52	1710	8	VIA DELL' AQUILA Interno 5 Piano T-1 - 2		A02	04	6,5 vani	R.Euro:537,12		
<input type="radio"/>	52	1710	9	VIA DELL' AQUILA Interno 1 Piano T-1		A02	03	6,5 vani	R.Euro:453,19		
<input type="radio"/>	52	1710	10	VIA DELL' AQUILA Interno 2 Piano T-1		A02	03	5 vani	R.Euro:348,61		
<input type="radio"/>	52	1710	11	VIA DELL' AQUILA Interno 3 Piano T-2		A02	04	6,5 vani	R.Euro:537,12		
<input type="radio"/>	52	1710	12	VIA DELL' AQUILA Interno 4 Piano T-2		A02	03	5 vani	R.Euro:348,61		
<input type="radio"/>	52	1710	1	VIA DELL' AQUILA Piano T					R.Euro:	Bene comune non censibile	
<input type="radio"/>	52	1710	2	VIA DELL' AQUILA Piano T-1 - 2					R.Euro:	Bene comune non censibile	

Azienda Territoriale per l'Edilizia Residenziale - L'Aquila

Sede legale: Via Antica Arischia, 46/E complesso res. "Il Moro" - 67100 L'Aquila

Partita iva: 00083210666 | Tel. +39 0862 2791 r.a. | Fax 0862 412296 | posta.certificata@ateraq.legalmail.it | www.ateraq.it

	Azienda Territoriale Edilizia Residenziale Via Antica Arischia, 46/e – L'Aquila DIREZIONE GENERALE	SCHEDA SINTETICA F.TO 1776	Data: Luglio 2023
---	---	-----------------------------------	----------------------

Località: Rocca di Mezzo	Indirizzo: Fraz. Rovere	
Fabbricato n. 1776	Alloggi totali n.4 a totale proprietà A.T.E.R.	
Dati catastali: foglio n. 57 particella n. 1536	Tipologia costruttiva: Cemento Armato	n. piani: 2
Mq copertura: 275	POD:	

Convertitore

Per convertire le coordinate di un punto inserisci i valori nelle caselle di testo corrispondenti al sistema di riferimento a cui appartengono e premi il pulsante 'Converti'.

Monte mario / Gauss Boaga zona 1 EPSG:3003

Est: Nord:

ED50 / UTM Zone 32N EPSG:23032

Est: Nord:


ED50 EPSG:4230

Lon: Lat:

WGS84 EPSG:4326

Lon: Lat:

Posizione



Google Immagini ©2022, Maxar Technologies Termini e condizioni d'uso Segnala un errore nella mappa



Azienda Territoriale per l'Edilizia Residenziale - L'Aquila

Sede legale: Via Antica Arischia, 46/E complesso res. "Il Moro" - 67100 L'Aquila

Partita iva: 00083210666 | Tel. +39 0862 2791 r.a. | Fax 0862 412296 | posta.certificata@ateraq.legalmail.it | www.ateraq.it


Dati catastali

L'immobile è identificato al NCEU FG.57 P.LLA 1536 del Comune di Rocca di Mezzo (AQ).



Risulta composto dalle seguenti unità immobiliari: **ABITAZIONI: 4 (A/2); GARAGE 4 (C/6); 1 BCNC**


Elenco Immobili

	Foglio	Particella	Sub	Indirizzo	Zona cens	Categoria	Classe	Consistenza	Rendita	Partita	Altri Dati 
<input type="radio"/>	57	1536	2	VIA DEI FRATTALI Piano T		C06	06	11 m ²	R.Euro:22,72		
<input type="radio"/>	57	1536	3	VIA DEI FRATTALI Piano T		C06	06	11 m ²	R.Euro:22,72		
<input type="radio"/>	57	1536	4	VIA DEI FRATTALI Piano T		C06	06	14 m ²	R.Euro:28,92		
<input type="radio"/>	57	1536	5	VIA DEI FRATTALI Piano T		C06	06	12 m ²	R.Euro:24,79		
<input type="radio"/>	57	1536	6	VIA DEI FRATTALI Piano T		A02	02	3 vani	R.Euro:294,38		
<input type="radio"/>	57	1536	7	VIA DEI FRATTALI Piano T		A02	02	4,5 vani	R.Euro:441,57		
<input type="radio"/>	57	1536	8	VIA DEI FRATTALI Piano 1		A02	02	6 vani	R.Euro:588,76		
<input type="radio"/>	57	1536	9	VIA DEI FRATTALI Piano 1		A02	02	4,5 vani	R.Euro:441,57		
<input type="radio"/>	57	1536	1	VIA DEI FRATTALI Piano T-1					R.Euro:	Bene comune non censibile	

Azienda Territoriale per l'Edilizia Residenziale - L'Aquila

Sede legale: Via Antica Arischia, 46/E complesso res. "Il Moro" - 67100 L'Aquila

Partita iva: 00083210666 | Tel. +39 0862 2791 r.a. | Fax 0862 412296 | posta.certificata@ateraq.legalmail.it | www.ateraq.it

	Azienda Territoriale Edilizia Residenziale Via Antica Arischia, 46/e - L'Aquila DIREZIONE GENERALE	SCHEDA SINTETICA F.TO 1796	Data: Luglio 2023
---	---	-----------------------------------	----------------------

Località: L'Aquila	Indirizzo: Via Antica Arischia 43	
Fabbricato n. 1796	Alloggi totali n.4 a totale proprietà A.T.E.R.	
Dati catastali: foglio n. 51 particella n. 2004	Tipologia costruttiva: Cemento Armato	n. piani: 3
Mq copertura: 209	POD:	

Convertitore

Per convertire le coordinate di un punto inserisci i valori nelle caselle di testo corrispondenti al sistema di riferimento a cui appartengono e premi il pulsante 'Converti'.

Monte mario / Gauss Boaga zona 1 EPSG:3003

Est: Nord:

ED50 / UTM Zone 32N EPSG:23032

Est: Nord:


ED50 EPSG:4230

Lon: Lat:


WGS84 EPSG:4326

Lon: Lat:

Posizione



Google Immagini ©2023, Maxar Technologies | Termini e condizioni d'uso | Segnala un errore nella mappa



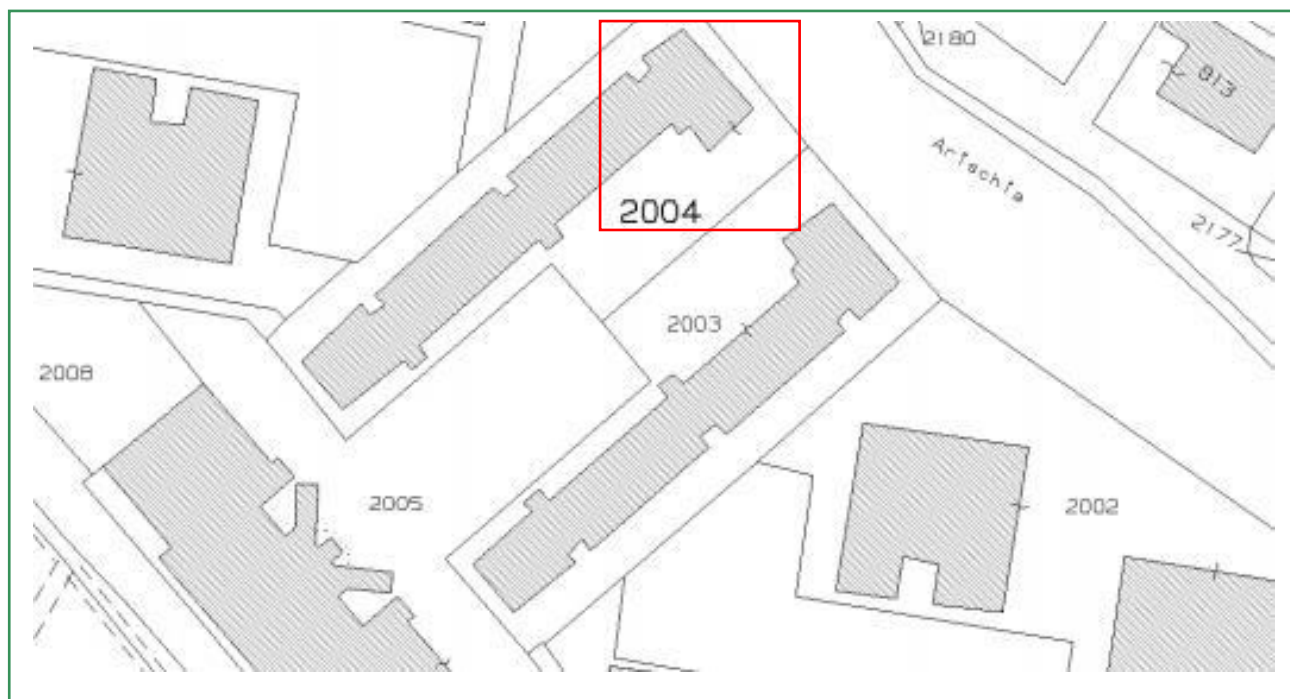
Azienda Territoriale per l'Edilizia Residenziale - L'Aquila

Sede legale: Via Antica Arischia, 46/E complesso res. "Il Moro" - 67100 L'Aquila

Partita iva: 00083210666 | Tel. +39 0862 2791 r.a. | Fax 0862 412296 | posta.certificata@ateraq.legalmail.it | www.ateraq.it

Dati catastali

L'immobile è identificato al NCEU FG.51 P.LLA 2004 del Comune di L'Aquila (AQ).



Risulta composto dalle seguenti unità immobiliari: **ABITAZIONI: 4 (A/2); GARAGE 4 (C/6); 1 BCNC**

Comune	Sezione	Foglio	Particella	Tipo mappale		del:
L'AQUILA		51	2004			
Sub	UBICAZIONE via/piazza	n.civ.	Plani	Scala	Int	DESCRIZIONE
1	VIA ANTICA ARISCHIA		T			Bene comune non censibile
2	VIA ANTICA ARISCHIA		T			Bene comune non censibile
3	VIA ANTICA ARISCHIA		T			Bene comune non censibile
4	VIA ANTICA ARISCHIA		1-T		1	ABITAZIONI DI TIPO CIVILE
5	VIA ANTICA ARISCHIA		1-T		2	ABITAZIONI DI TIPO CIVILE
6	VIA ANTICA ARISCHIA		2-T		3	ABITAZIONI DI TIPO CIVILE
7	VIA ANTICA ARISCHIA		2-T		4	ABITAZIONI DI TIPO CIVILE
8	VIA ANTICA ARISCHIA		3-T		5	ABITAZIONI DI TIPO CIVILE
9	VIA ANTICA ARISCHIA		3-T		6	ABITAZIONI DI TIPO CIVILE
10	VIA ANTICA ARISCHIA		T			STALLE, SCUDERIE, RIMESSE E AUTORIZZATE
11	VIA ANTICA ARISCHIA		T			STALLE, SCUDERIE, RIMESSE E AUTORIZZATE
12	VIA ANTICA ARISCHIA		T			STALLE, SCUDERIE, RIMESSE E AUTORIZZATE
13	VIA ANTICA ARISCHIA		T			STALLE, SCUDERIE, RIMESSE E AUTORIZZATE
14	VIA ANTICA ARISCHIA		T			STALLE, SCUDERIE, RIMESSE E AUTORIZZATE
15	VIA ANTICA ARISCHIA		T			STALLE, SCUDERIE, RIMESSE E AUTORIZZATE
16	VIA ANTICA ARISCHIA		1-2		1	ABITAZIONI DI TIPO CIVILE
17	VIA ANTICA ARISCHIA		1-2		2	ABITAZIONI DI TIPO CIVILE
18	VIA ANTICA ARISCHIA		1-3		3	ABITAZIONI DI TIPO CIVILE
19	VIA ANTICA ARISCHIA		1-3		4	ABITAZIONI DI TIPO CIVILE
20	VIA ANTICA ARISCHIA		1			STALLE, SCUDERIE, RIMESSE E AUTORIZZATE
21	VIA ANTICA ARISCHIA		1			STALLE, SCUDERIE, RIMESSE E AUTORIZZATE
22	VIA ANTICA ARISCHIA		1			STALLE, SCUDERIE, RIMESSE E AUTORIZZATE
23	VIA ANTICA ARISCHIA		1			STALLE, SCUDERIE, RIMESSE E AUTORIZZATE
24	VIA ANTICA ARISCHIA		1-2		1	ABITAZIONI DI TIPO CIVILE
25	VIA ANTICA ARISCHIA		1-2		2	ABITAZIONI DI TIPO CIVILE
26	VIA ANTICA ARISCHIA		1-3		3	ABITAZIONI DI TIPO CIVILE
27	VIA ANTICA ARISCHIA		1-3		4	ABITAZIONI DI TIPO CIVILE
28	VIA ANTICA ARISCHIA		1			STALLE, SCUDERIE, RIMESSE E AUTORIZZATE

Azienda Territoriale per l'Edilizia Residenziale - L'Aquila


Sede legale: Via Antica Arischia, 46/E complesso res. "Il Moro" - 67100 L'Aquila

29	VIA ANTICA ARISCHIA		1			STALLE, SCUDERIE, RIMESSE E AUTORIMESSE
30	VIA ANTICA ARISCHIA		1			STALLE, SCUDERIE, RIMESSE E AUTORIMESSE
31	VIA ANTICA ARISCHIA		1			STALLE, SCUDERIE, RIMESSE E AUTORIMESSE

Azienda Territoriale per l'Edilizia Residenziale - L'Aquila

Sede legale: Via Antica Arischia, 46/E complesso res. "Il Moro" - 67100 L'Aquila

Partita iva: 00083210666 | Tel. +39 0862 2791 r.a. | Fax 0862 412296 | posta.certificata@ateraq.legalmail.it | www.ateraq.it

	Azienda Territoriale Edilizia Residenziale Via Antica Arischia, 46/e - L'Aquila DIREZIONE GENERALE	SCHEDA SINTETICA F.TO 1796	Data: Luglio 2023
---	--	-----------------------------------	----------------------

Località: L'Aquila	Indirizzo: Via Antica Arischia 43	
Fabbricato n. 1796	Alloggi totali n.4 a totale proprietà A.T.E.R.	
Dati catastali: foglio n. 51 particella n. 2003	Tipologia costruttiva: Cemento Armato	n. piani: 3
Mq copertura: 209	POD:	

Convertitore

Per convertire le coordinate di un punto inserisci i valori nelle caselle di testo corrispondenti al sistema di riferimento a cui appartengono e premi il pulsante 'Converti'.

Monte mario / Gauss Boaga zona 1 EPSG:3003

Est: Nord:

ED50 / UTM Zone 32N EPSG:23032

Est: Nord:


ED50 EPSG:4230

Lon: Lat:

WGS84 EPSG:4326

Lon: Lat:

Posizione



Google Immagini ©2023. Maxar Technologies | Termini e condizioni d'uso | Segnala un errore nella mappa



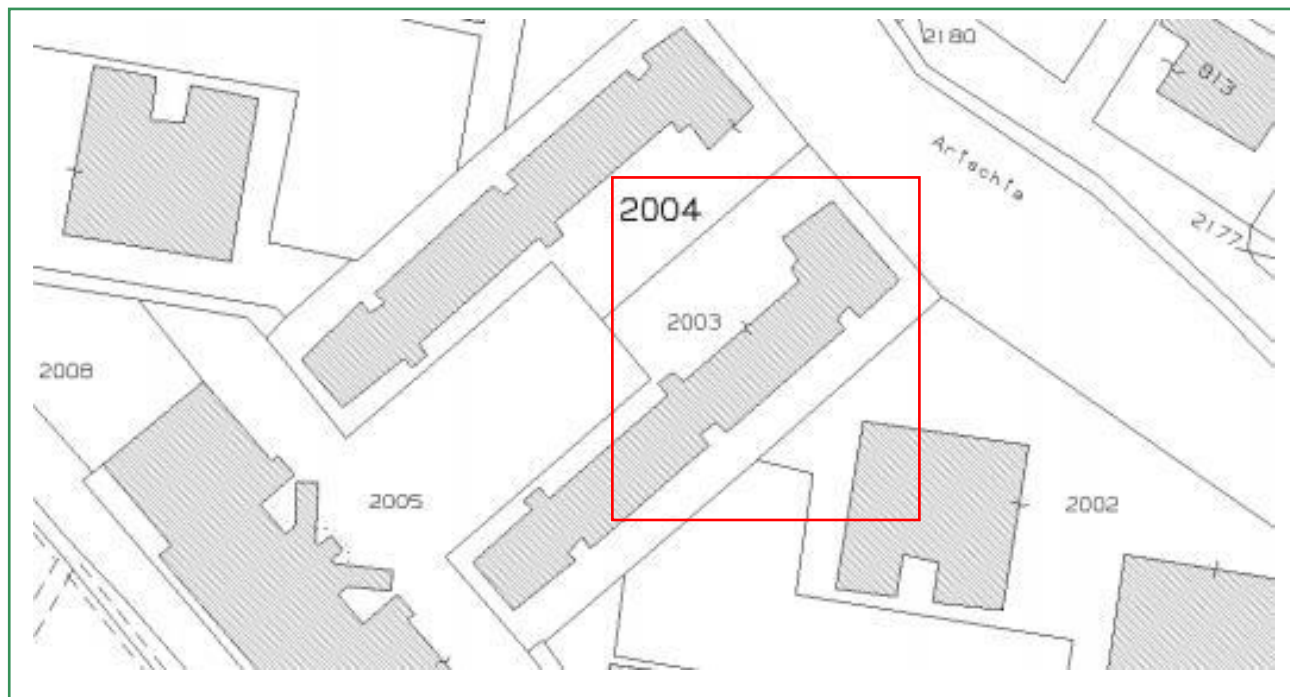
Azienda Territoriale per l'Edilizia Residenziale - L'Aquila

Sede legale: Via Antica Arischia, 46/E complesso res. "Il Moro" - 67100 L'Aquila

Partita iva: 00083210666 | Tel. +39 0862 2791 r.a. | Fax 0862 412296 | posta.certificata@ateraq.legalmail.it | www.ateraq.it

Dati catastali

L'immobile è identificato al NCEU FG.51 P.LLA 2003 del Comune di L'Aquila (AQ).



Risulta composto dalle seguenti unità immobiliari: **ABITAZIONI: 4 (A/2); GARAGE 4 (C/6); 1 BCNC**

Comune	Sezione	Foglio	Particella	Tipo mappale	del:	
L'AQUILA		51	2003			
Sub	UBICAZIONE via/piazza	n.civ	Plani	Scala	Int	DESCRIZIONE
1	VIA.ANTICAARISCHIA		T			Bene comune non censibile
2	VIA.ANTICAARISCHIA		T			Bene comune non censibile
3	VIA.ANTICAARISCHIA		T			Bene comune non censibile
4	VIA.ANTICAARISCHIA		1-T		1	ABITAZIONI DI TIPO CIVILE
5	VIA.ANTICAARISCHIA		1-T		2	ABITAZIONI DI TIPO CIVILE
6	VIA.ANTICAARISCHIA		2-T		3	ABITAZIONI DI TIPO CIVILE
7	VIA.ANTICAARISCHIA		2-T		4	ABITAZIONI DI TIPO CIVILE
8	VIA.ANTICAARISCHIA		3-T		5	ABITAZIONI DI TIPO CIVILE
9	VIA.ANTICAARISCHIA		3-T		6	ABITAZIONI DI TIPO CIVILE
10	VIA.ANTICAARISCHIA		T			STALLE, SCUDERIE, RIMESSE E AUTORIMESSE
11	VIA.ANTICAARISCHIA		T			STALLE, SCUDERIE, RIMESSE E AUTORIMESSE
12	VIA.ANTICAARISCHIA		T			STALLE, SCUDERIE, RIMESSE E AUTORIMESSE
13	VIA.ANTICAARISCHIA		T			STALLE, SCUDERIE, RIMESSE E AUTORIMESSE
14	VIA.ANTICAARISCHIA		T			STALLE, SCUDERIE, RIMESSE E AUTORIMESSE
15	VIA.ANTICAARISCHIA		T			STALLE, SCUDERIE, RIMESSE E AUTORIMESSE
16	VIA.ANTICAARISCHIA		1-2		1	ABITAZIONI DI TIPO CIVILE
17	VIA.ANTICAARISCHIA		1-2		2	ABITAZIONI DI TIPO CIVILE
18	VIA.ANTICAARISCHIA		1-3		3	ABITAZIONI DI TIPO CIVILE
19	VIA.ANTICAARISCHIA		1-3		4	ABITAZIONI DI TIPO CIVILE
20	VIA.ANTICAARISCHIA		1			STALLE, SCUDERIE, RIMESSE E AUTORIMESSE
21	VIA.ANTICAARISCHIA		1			STALLE, SCUDERIE, RIMESSE E AUTORIMESSE
22	VIA.ANTICAARISCHIA		1			STALLE, SCUDERIE, RIMESSE E AUTORIMESSE
23	VIA.ANTICAARISCHIA		1			STALLE, SCUDERIE, RIMESSE E AUTORIMESSE
24	VIA.ANTICAARISCHIA		1-2		1	ABITAZIONI DI TIPO CIVILE
25	VIA.ANTICAARISCHIA		1-2		2	ABITAZIONI DI TIPO CIVILE
26	VIA.ANTICAARISCHIA		1-3		3	ABITAZIONI DI TIPO CIVILE
27	VIA.ANTICAARISCHIA		1-3		4	ABITAZIONI DI TIPO CIVILE
28	VIA.ANTICAARISCHIA		1			STALLE, SCUDERIE, RIMESSE E AUTORIMESSE

Azienda Territoriale per l'Edilizia Residenziale - L'Aquila


Sede legale: Via Antica Arischia, 46/E complesso res. "Il Moro" - 67100 L'Aquila

29	VIA ANTICA ARISCHIA		1		STALLE, SCUDERIE, RIMESSE E AUTORIMESSE
30	VIA ANTICA ARISCHIA		1		STALLE, SCUDERIE, RIMESSE E AUTORIMESSE
31	VIA ANTICA ARISCHIA		1		STALLE, SCUDERIE, RIMESSE E AUTORIMESSE

Azienda Territoriale per l'Edilizia Residenziale - L'Aquila

Sede legale: Via Antica Arischia, 46/E complesso res. "Il Moro" - 67100 L'Aquila

Partita iva: 00083210666 | Tel. +39 0862 2791 r.a. | Fax 0862 412296 | posta.certificata@ateraq.legalmail.it | www.ateraq.it

	Azienda Territoriale Edilizia Residenziale Via Antica Arischia, 46/e – L'Aquila DIREZIONE GENERALE	SCHEDA SINTETICA F.TO 1800	Data: Luglio 2023
---	--	-----------------------------------	----------------------

Località: L'Aquila	Indirizzo: Via Antica Arischia 43	
Fabbricato n. 1800	Alloggi totali n.4 a totale proprietà A.T.E.R.	
Dati catastali: foglio n. 51 particella n. 2004	Tipologia costruttiva: Cemento Armato	n. piani: 3
Mq copertura: 315,70	POD:	

Convertitore

Per convertire le coordinate di un punto inserisci i valori nelle caselle di testo corrispondenti al sistema di riferimento a cui appartengono e premi il pulsante 'Converti'.

Monte mario / Gauss Boaga zona 1 EPSG:3003

Est: Nord:

ED50 / UTM Zone 32N EPSG:23032

Est: Nord:

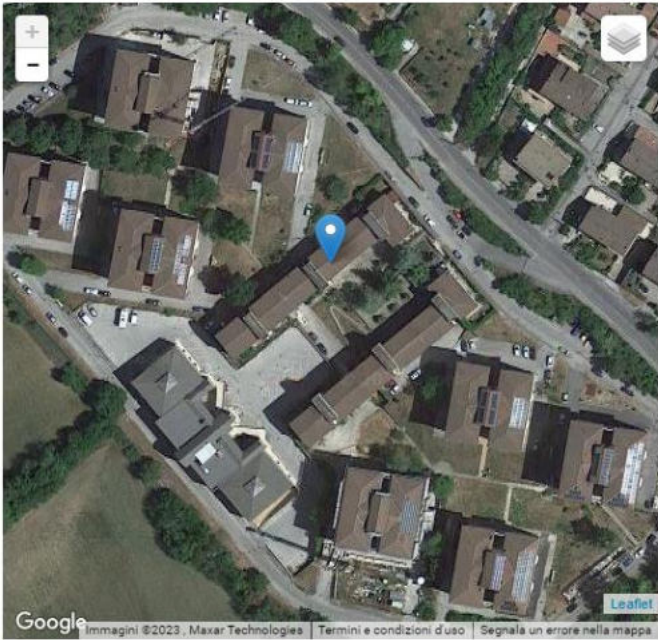
ED50 EPSG:4230

Lon: Lat:

WGS84 EPSG:4326

Lon: Lat:

Posizione



Google Immagini ©2023, Maxar Technologies | Termini e condizioni d'uso | Segnala un errore nella mappa



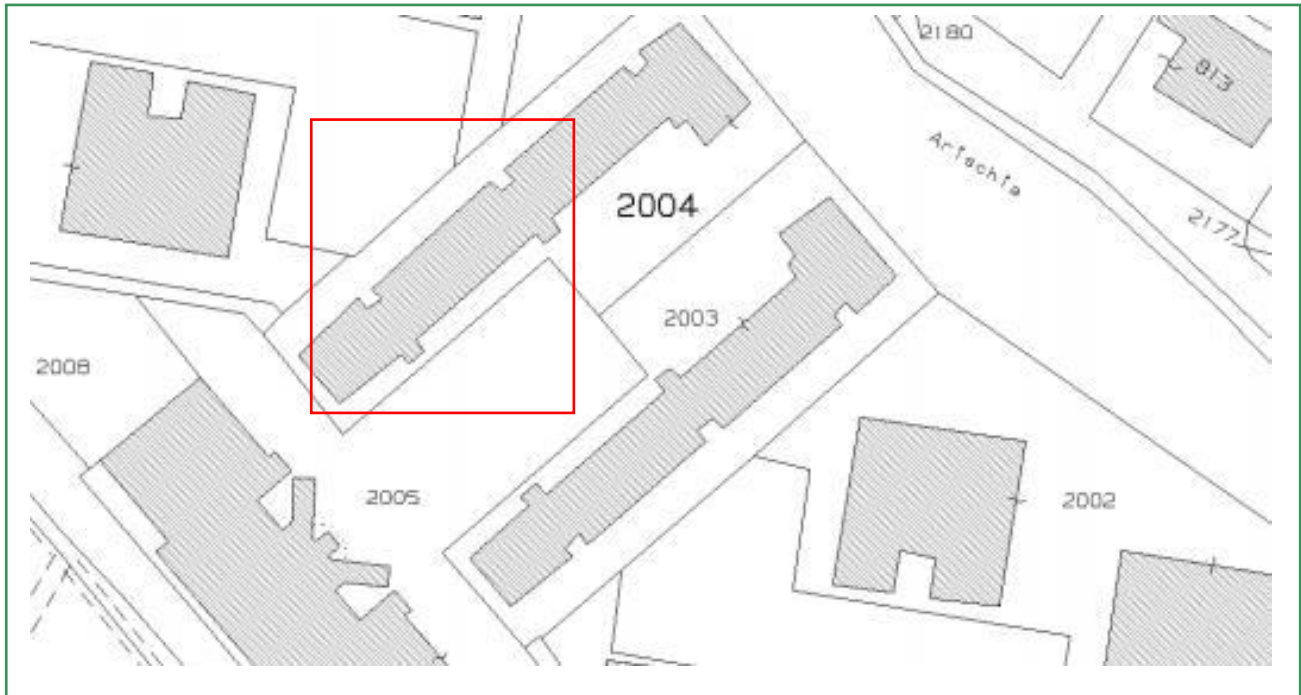
Azienda Territoriale per l'Edilizia Residenziale - L'Aquila

Sede legale: Via Antica Arischia, 46/E complesso res. "Il Moro" - 67100 L'Aquila

Partita iva: 00083210666 | Tel. +39 0862 2791 r.a. | Fax 0862 412296 | posta.certificata@ateraq.legalmail.it | www.ateraq.it

Dati catastali

L'immobile è identificato al NCEU FG.51 P.LLA 2004 del Comune di L'Aquila (AQ).



Risulta composto dalle seguenti unità immobiliari: **ABITAZIONI: 4 (A/2); GARAGE 4 (C/6); 1 BCNC**

Comune	Sezione	Foglio	Particella	Tipo mappale	del:	
L'AQUILA		51	2004			
Sub	UBICAZIONE via/piazza	n.olv	Plani	Scala	Int	DESCRIZIONE
1	VIA.ANTICA.ARISCHIA		T			Bene comune non censibile
2	VIA.ANTICA.ARISCHIA		T			Bene comune non censibile
3	VIA.ANTICA.ARISCHIA		T			Bene comune non censibile
4	VIA.ANTICA.ARISCHIA		1-T		1	ABITAZIONI DI TIPO CIVILE
5	VIA.ANTICA.ARISCHIA		1-T		2	ABITAZIONI DI TIPO CIVILE
6	VIA.ANTICA.ARISCHIA		2-T		3	ABITAZIONI DI TIPO CIVILE
7	VIA.ANTICA.ARISCHIA		2-T		4	ABITAZIONI DI TIPO CIVILE
8	VIA.ANTICA.ARISCHIA		3-T		5	ABITAZIONI DI TIPO CIVILE
9	VIA.ANTICA.ARISCHIA		3-T		6	ABITAZIONI DI TIPO CIVILE
10	VIA.ANTICA.ARISCHIA		T			STALLE, SCUDERIE, RIMESSE E AUTORIMESSE
11	VIA.ANTICA.ARISCHIA		T			STALLE, SCUDERIE, RIMESSE E AUTORIMESSE
12	VIA.ANTICA.ARISCHIA		T			STALLE, SCUDERIE, RIMESSE E AUTORIMESSE
13	VIA.ANTICA.ARISCHIA		T			STALLE, SCUDERIE, RIMESSE E AUTORIMESSE
14	VIA.ANTICA.ARISCHIA		T			STALLE, SCUDERIE, RIMESSE E AUTORIMESSE
15	VIA.ANTICA.ARISCHIA		T			STALLE, SCUDERIE, RIMESSE E AUTORIMESSE
16	VIA.ANTICA.ARISCHIA		1-2		1	ABITAZIONI DI TIPO CIVILE
17	VIA.ANTICA.ARISCHIA		1-2		2	ABITAZIONI DI TIPO CIVILE
18	VIA.ANTICA.ARISCHIA		1-3		3	ABITAZIONI DI TIPO CIVILE
19	VIA.ANTICA.ARISCHIA		1-3		4	ABITAZIONI DI TIPO CIVILE
20	VIA.ANTICA.ARISCHIA		1			STALLE, SCUDERIE, RIMESSE E AUTORIMESSE
21	VIA.ANTICA.ARISCHIA		1			STALLE, SCUDERIE, RIMESSE E AUTORIMESSE
22	VIA.ANTICA.ARISCHIA		1			STALLE, SCUDERIE, RIMESSE E AUTORIMESSE
23	VIA.ANTICA.ARISCHIA		1			STALLE, SCUDERIE, RIMESSE E AUTORIMESSE
24	VIA.ANTICA.ARISCHIA		1-2		1	ABITAZIONI DI TIPO CIVILE
25	VIA.ANTICA.ARISCHIA		1-2		2	ABITAZIONI DI TIPO CIVILE
26	VIA.ANTICA.ARISCHIA		1-3		3	ABITAZIONI DI TIPO CIVILE
27	VIA.ANTICA.ARISCHIA		1-3		4	ABITAZIONI DI TIPO CIVILE
28	VIA.ANTICA.ARISCHIA		1			STALLE, SCUDERIE, RIMESSE E AUTORIMESSE

Azienda Territoriale per l'Edilizia Residenziale - L'Aquila

Sede legale: Via Antica Arischia, 46/E complesso res. "Il Moro" - 67100 L'Aquila

29	VIA ANTICA ARISCHIA		1			STALLE, SCUDERIE, RIMESSE E AUTORIMESSE
30	VIA ANTICA ARISCHIA		1			STALLE, SCUDERIE, RIMESSE E AUTORIMESSE
31	VIA ANTICA ARISCHIA		1			STALLE, SCUDERIE, RIMESSE E AUTORIMESSE

Azienda Territoriale per l'Edilizia Residenziale - L'Aquila

Sede legale: Via Antica Arischia, 46/E complesso res. "Il Moro" - 67100 L'Aquila

Partita iva: 00083210666 | Tel. +39 0862 2791 r.a. | Fax 0862 412296 | posta.certificata@ateraq.legalmail.it | www.ateraq.it